

.....  
 (nazwa organu wydającego dokument)

## WYPIS Z KARTOTEKI BUDYNKOW

sporządzono dnia: **20-02-2023 14:51:12**

Pozycja kartoteki budynków: **101306\_2.0014.G2**

Jednostka rejestrowa gruntów: **G2**

### Budynki: 3

Nr ewidenc. budynku	Działka	Adres lub położenie	Rodzaj wg KŚT	Klasa wg PKOB	Główna funkcja	Kondygn. nad. / pod.	Pow. zab. [m <sup>2</sup> ]
<b>199;1</b>	101306_2.0014.199	Nowe Sadkowice 14	budynki mieszkalne	tymczasowy brak danych	tymczasowy brak danych	2/0	121
<p><i>Identyfikator:</i> 101306_2.0014.199.1_BUD; Status: wybudowany; Inne funkcje: -; Czy jest wiatą: tymczasowy brak danych; Konstrukcja ścian zewnętrznych: tymczasowy brak danych; Rok zakońc. budowy: nieznan; Wiek zakońc. budowy: -; Rok zakońc. przebudowy: -; Wiek zakońc. przebudowy: -; Stopień pewności ustalenia daty zakońc. budowy: nie stosuje się; Stopień pewności ustalenia daty zakońc. przebudowy: -; Zakres przebudowy: -; Pow. zab. z mapy: 121 m<sup>2</sup>; Pow. użytkowa z projektu: -; Pow. użytkowa z obmiarów: -; Pow. użytk. lokali odrębnych: -; Pow. użytk. lokali niewyodrębnionych: -; Pow. użytk. pom. przynal. do lokali: -; Liczba ujawnionych w ewidencji lokali samodzielnych: 0; Wartość: nie stosuje się zł; Data wyceny: nie stosuje się; Wpis do rejestru zabytków: brak danych; Data wpisu do rejestru zabytków: -; Stan użytkowania: nie stosuje się; Data oddania do użytku: nie stosuje się; Data rozbiórki: nie stosuje się; Przyczyna rozbiórki: nie stosuje się; Łączna liczba izb: -; Liczba mieszkań: -; Budynek gotowy na szybki internet: -</p> <p><i>Uwagi:</i> -</p>							
<b>199;2</b>	101306_2.0014.199	-	budynki produkcyjne, usługowe i gospodarcze dla rolnictwa	budynki gospodarstw rolnych	tymczasowy brak danych	1/0	301
<p><i>Identyfikator:</i> 101306_2.0014.199.2_BUD; Status: wybudowany; Inne funkcje: -; Czy jest wiatą: -; Konstrukcja ścian zewnętrznych: tymczasowy brak danych; Rok zakońc. budowy: -; Wiek zakońc. budowy: -; Rok zakońc. przebudowy: -; Wiek zakońc. przebudowy: -; Stopień pewności ustalenia daty zakońc. budowy: nie stosuje się; Stopień pewności ustalenia daty zakońc. przebudowy: -; Zakres przebudowy: -; Pow. zab. z mapy: 301 m<sup>2</sup>; Pow. użytkowa z projektu: -; Pow. użytkowa z obmiarów: -; Pow. użytk. lokali odrębnych: -; Pow. użytk. lokali niewyodrębnionych: -; Pow. użytk. pom. przynal. do lokali: -; Liczba ujawnionych w ewidencji lokali samodzielnych: 0; Wartość: -; Data wyceny: -; Wpis do rejestru zabytków: -; Data wpisu do rejestru zabytków: -; Stan użytkowania: nie stosuje się; Data oddania do użytku: -; Data rozbiórki: -; Przyczyna rozbiórki: nie stosuje się; Łączna liczba izb: -; Liczba mieszkań: -; Budynek gotowy na szybki internet: -</p> <p><i>Uwagi:</i> -</p>							
<b>199;3</b>	101306_2.0014.199	-	budynki produkcyjne, usługowe i gospodarcze dla rolnictwa	-	-	1/0	374
<p><i>Identyfikator:</i> 101306_2.0014.199.3_BUD; Status: wybudowany; Inne funkcje: -; Czy jest wiatą: -; Konstrukcja ścian zewnętrznych: -; Rok zakońc. budowy: -; Wiek zakońc. budowy: -; Rok zakońc. przebudowy: -; Wiek zakońc. przebudowy: -; Stopień pewności ustalenia daty zakońc. budowy: -; Stopień pewności ustalenia daty zakońc. przebudowy: -; Zakres przebudowy: -; Pow. zab. z mapy: 374 m<sup>2</sup>; Pow. użytkowa z projektu: -; Pow. użytkowa z obmiarów: -; Pow. użytk. lokali odrębnych: -; Pow. użytk. lokali niewyodrębnionych: -; Pow. użytk. pom. przynal. do lokali: -; Liczba ujawnionych w ewidencji lokali samodzielnych: 0; Wartość: -; Data wyceny: -; Wpis do rejestru zabytków: -; Data wpisu do rejestru zabytków: -; Stan użytkowania: -; Data oddania do użytku: -; Data rozbiórki: -; Przyczyna rozbiórki: -; Łączna liczba izb: -; Liczba mieszkań: -; Budynek gotowy na szybki internet: -</p> <p><i>Uwagi:</i> -</p>							


Warszawskie Przedsiębiorstwo Geodezyjne  
 S.A.  
 2023-02-20

2023-02-20

.....  
 (sporządził: data i podpis)

.....  
 (pieczęć urzędowa)

.....  
 (imię i nazwisko osoby reprezentującej organ)  
 data i podpis



.....  
 (nazwa organu wydającego dokument)

## WYPIS Z KARTOTEKI BUDYNKOW

sporządzono dnia: **20-02-2023 14:51:12**

**Pozycja kartoteki budynków: 101306\_2.0014.G4**

**Jednostka rejestrowa gruntów: G4**

**Budynki: 6**

Nr ewidenc. budynku	Działka	Adres lub położenie	Rodzaj wg KŚT	Klasa wg PKOB	Główna funkcja	Kondygn. nad. / pod.	Pow. zab. [m <sup>2</sup> ]
<b>104/1;1</b>	101306_2.0014.104/1	-	budynki mieszkalne	tymczasowy brak danych	tymczasowy brak danych	1/0	76
<i>Identyfikator:</i> 101306_2.0014.104/1.1_BUD; Status: wybudowany; Inne funkcje: -; Czy jest wiatą: tymczasowy brak danych; Konstrukcja ścian zewnętrznych: tymczasowy brak danych; Rok zakończ. budowy: nieznan; Wiek zakończ. budowy: -; Rok zakończ. przebudowy: -; Wiek zakończ. przebudowy: -; Stopień pewności ustalenia daty zakończ. budowy: nie stosuje się; Stopień pewności ustalenia daty zakończ. przebudowy: -; Zakres przebudowy: -; Pow. zab. z mapy: 76 m <sup>2</sup> ; Pow. użytkowa z projektu: -; Pow. użytkowa z obmiarów: -; Pow. użytk. lokali odrębnych: -; Pow. użytk. lokali niewyodrębnionych: -; Pow. użytk. pom. przynal. do lokali: -; Liczba ujawnionych w ewidencji lokali samodzielnych: 0; Wartość: nie stosuje się zł; Data wyceny: nie stosuje się; Wpis do rejestru zabytków: brak danych; Data wpisu do rejestru zabytków: -; Stan użytkowania: nie stosuje się; Data oddania do użytku: nie stosuje się; Data rozbiórki: nie stosuje się; Przyczyna rozbiórki: nie stosuje się; Łączna liczba izb: -; Liczba mieszkań: -; Budynek gotowy na szybki internet: -							
<i>Uwagi:</i> -							
<b>104/1;2</b>	101306_2.0014.104/1	Nowe Sadkowice 26	budynki mieszkalne	tymczasowy brak danych	tymczasowy brak danych	2/1	121
<i>Identyfikator:</i> 101306_2.0014.104/1.2_BUD; Status: wybudowany; Inne funkcje: -; Czy jest wiatą: tymczasowy brak danych; Konstrukcja ścian zewnętrznych: tymczasowy brak danych; Rok zakończ. budowy: nieznan; Wiek zakończ. budowy: -; Rok zakończ. przebudowy: -; Wiek zakończ. przebudowy: -; Stopień pewności ustalenia daty zakończ. budowy: nie stosuje się; Stopień pewności ustalenia daty zakończ. przebudowy: -; Zakres przebudowy: -; Pow. zab. z mapy: 121 m <sup>2</sup> ; Pow. użytkowa z projektu: -; Pow. użytkowa z obmiarów: -; Pow. użytk. lokali odrębnych: -; Pow. użytk. lokali niewyodrębnionych: -; Pow. użytk. pom. przynal. do lokali: -; Liczba ujawnionych w ewidencji lokali samodzielnych: 0; Wartość: nie stosuje się zł; Data wyceny: nie stosuje się; Wpis do rejestru zabytków: brak danych; Data wpisu do rejestru zabytków: -; Stan użytkowania: nie stosuje się; Data oddania do użytku: nie stosuje się; Data rozbiórki: nie stosuje się; Przyczyna rozbiórki: nie stosuje się; Łączna liczba izb: -; Liczba mieszkań: -; Budynek gotowy na szybki internet: -							
<i>Uwagi:</i> -							
<b>104/1;3</b>	101306_2.0014.104/1	-	budynki produkcyjne, usługowe i gospodarcze dla rolnictwa	budynki gospodarstw rolnych	tymczasowy brak danych	1/1	51
<i>Identyfikator:</i> 101306_2.0014.104/1.3_BUD; Status: wybudowany; Inne funkcje: -; Czy jest wiatą: tymczasowy brak danych; Konstrukcja ścian zewnętrznych: tymczasowy brak danych; Rok zakończ. budowy: nieznan; Wiek zakończ. budowy: -; Rok zakończ. przebudowy: -; Wiek zakończ. przebudowy: -; Stopień pewności ustalenia daty zakończ. budowy: nie stosuje się; Stopień pewności ustalenia daty zakończ. przebudowy: -; Zakres przebudowy: -; Pow. zab. z mapy: 51 m <sup>2</sup> ; Pow. użytkowa z projektu: -; Pow. użytkowa z obmiarów: -; Pow. użytk. lokali odrębnych: -; Pow. użytk. lokali niewyodrębnionych: -; Pow. użytk. pom. przynal. do lokali: -; Liczba ujawnionych w ewidencji lokali samodzielnych: 0; Wartość: nie stosuje się zł; Data wyceny: nie stosuje się; Wpis do rejestru zabytków: brak danych; Data wpisu do rejestru zabytków: -; Stan użytkowania: nie stosuje się; Data oddania do użytku: nie stosuje się; Data rozbiórki: nie stosuje się; Przyczyna rozbiórki: nie stosuje się; Łączna liczba izb: -; Liczba mieszkań: -; Budynek gotowy na szybki internet: -							
<i>Uwagi:</i> -							
<b>104/1;4</b>	101306_2.0014.104/1	-	budynki produkcyjne, usługowe i gospodarcze dla rolnictwa	budynki gospodarstw rolnych	tymczasowy brak danych	1/0	39
<i>Identyfikator:</i> 101306_2.0014.104/1.4_BUD; Status: wybudowany; Inne funkcje: -; Czy jest wiatą: tymczasowy brak danych; Konstrukcja ścian zewnętrznych: tymczasowy brak danych; Rok zakończ. budowy: nieznan; Wiek zakończ. budowy: -; Rok zakończ. przebudowy: -; Wiek zakończ. przebudowy: -; Stopień pewności ustalenia daty zakończ. budowy: nie stosuje się; Stopień pewności ustalenia daty zakończ. przebudowy: -; Zakres przebudowy: -; Pow. zab. z mapy: 39 m <sup>2</sup> ; Pow. użytkowa z projektu: -; Pow. użytkowa z obmiarów: -; Pow. użytk. lokali odrębnych: -; Pow. użytk. lokali niewyodrębnionych: -; Pow. użytk. pom. przynal. do lokali: -; Liczba ujawnionych w ewidencji lokali samodzielnych: 0; Wartość: nie stosuje się zł; Data wyceny: nie stosuje się; Wpis do rejestru zabytków: brak danych; Data wpisu do rejestru zabytków: -; Stan użytkowania: nie stosuje się; Data oddania do użytku: nie stosuje się; Data rozbiórki: nie stosuje się; Przyczyna rozbiórki: nie stosuje się; Łączna liczba izb: -; Liczba mieszkań: -; Budynek gotowy na szybki internet: -							
<i>Uwagi:</i> -							
<b>104/1;5</b>	101306_2.0014.104/1	-	budynki produkcyjne, usługowe i gospodarcze dla rolnictwa	budynki gospodarstw rolnych	tymczasowy brak danych	1/0	124
<i>Identyfikator:</i> 101306_2.0014.104/1.5_BUD; Status: wybudowany; Inne funkcje: -; Czy jest wiatą: tymczasowy brak danych; Konstrukcja ścian zewnętrznych: tymczasowy brak danych; Rok zakończ. budowy: nieznan; Wiek zakończ. budowy: -; Rok zakończ. przebudowy: -; Wiek zakończ. przebudowy: -; Stopień pewności ustalenia daty zakończ. budowy: nie stosuje się; Stopień pewności ustalenia daty zakończ. przebudowy: -; Zakres przebudowy: -; Pow. zab. z mapy: 124 m <sup>2</sup> ; Pow. użytkowa z projektu: -; Pow. użytkowa z obmiarów: -; Pow. użytk. lokali odrębnych: -; Pow. użytk. lokali niewyodrębnionych: -; Pow. użytk. pom. przynal. do lokali: -; Liczba ujawnionych w ewidencji lokali samodzielnych: 0; Wartość: nie stosuje się zł; Data wyceny: nie stosuje się; Wpis do rejestru zabytków: brak danych; Data wpisu do rejestru zabytków: -; Stan użytkowania: nie stosuje się; Data oddania do użytku: nie stosuje się; Data rozbiórki: nie stosuje się; Przyczyna rozbiórki: nie stosuje się; Łączna liczba izb: -; Liczba mieszkań: -; Budynek gotowy na szybki internet: -							
<i>Uwagi:</i> -							
<b>104/1;6</b>	101306_2.0014.104/1	-	budynki produkcyjne, usługowe i gospodarcze dla rolnictwa	budynki gospodarstw rolnych	tymczasowy brak danych	1/0	300

Znak sprawy: 31/2021-1793/2021

*Identyfikator:* 101306\_2.0014.104/1.6\_BUD; *Status:* wybudowany; *Inne funkcje:* -; *Czy jest wiatą:* tymczasowy brak danych; *Konstrukcja ścian zewnętrznych:* tymczasowy brak danych; *Rok zakończ. budowy:* nieznan; *Wiek zakończ. budowy:* -; *Rok zakończ. przebudowy:* -; *Wiek zakończ. przebudowy:* -; *Stopień pewności ustalenia daty zakończ. budowy:* nie stosuje się; *Stopień pewności ustalenia daty zakończ. przebudowy:* -; *Zakres przebudowy:* -; *Pow. zab. z mapy:* 300 m2; *Pow. użytkowa z projektu:* -; *Pow. użytkowa z obmiarów:* -; *Pow. użytk. lokali odrębnych:* -; *Pow. użytk. lokali niewyodrębnionych:* -; *Pow. użytk. pom. przynał. do lokali:* -; *Liczba ujawnionych w ewidencji lokali samodzielnych:* 0; *Wartość:* nie stosuje się zł; *Data wyceny:* nie stosuje się; *Wpis do rejestru zabytków:* brak danych; *Data wpisu do rejestru zabytków:* -; *Stan użytkowania:* nie stosuje się; *Data oddania do użytku:* nie stosuje się; *Data rozbiórki:* nie stosuje się; *Przyczyna rozbiórki:* nie stosuje się; *Łączna liczba izb:* -; *Liczba mieszkań:* -; *Budynek gotowy na szybki internet:* -

*Uwagi:* -


**Warszawskie Przedsiębiorstwo Geodezyjne  
S.A.  
2023-02-20**

.....  
(sporządził: data i podpis)

(pieczęć urzędowa)

**2023-02-20**

.....  
(imię i nazwisko osoby reprezentującej organ)  
data i podpis



.....  
 (nazwa organu wydającego dokument)

## WYPIS Z KARTOTEKI BUDYNKOW

sporządzono dnia: 20-02-2023 14:51:12

Pozycja kartoteki budynków: 101306\_2.0014.G5

Jednostka rejestrowa gruntów: G5

### Budynki: 4

Nr ewidenc. budynku	Działka	Adres lub położenie	Rodzaj wg KŚT	Klasa wg PKOB	Główna funkcja	Kondygn. nad. / pod.	Pow. zab. [m <sup>2</sup> ]
203;1	101306_2.0014.203	-	budynki produkcyjne, usługowe i gospodarcze dla rolnictwa	tymczasowy brak danych	tymczasowy brak danych	1/0	52
<p><i>Identyfikator:</i> 101306_2.0014.203.1_BUD; Status: wybudowany; Inne funkcje: -; Czy jest wiatą: tymczasowy brak danych; Konstrukcja ścian zewnętrznych: tymczasowy brak danych; Rok zakońc. budowy: nieznan; Wiek zakońc. budowy: -; Rok zakońc. przebudowy: -; Wiek zakońc. przebudowy: -; Stopień pewności ustalenia daty zakońc. budowy: nie stosuje się; Stopień pewności ustalenia daty zakońc. przebudowy: -; Zakres przebudowy: -; Pow. zab. z mapy: 52 m<sup>2</sup>; Pow. użytkowa z projektu: -; Pow. użytkowa z obmiarów: -; Pow. użytk. lokali odrębnych: -; Pow. użytk. lokali niewyodrębnionych: -; Pow. użytk. pom. przynal. do lokali: -; Liczba ujawnionych w ewidencji lokali samodzielnych: 0; Wartość: nie stosuje się zł; Data wyceny: nie stosuje się; Wpis do rejestru zabytków: brak danych; Data wpisu do rejestru zabytków: -; Stan użytkowania: nie stosuje się; Data oddania do użytku: nie stosuje się; Data rozbiórki: nie stosuje się; Przyczyna rozbiórki: nie stosuje się; Łączna liczba izb: -; Liczba mieszkań: -; Budynek gotowy na szybki internet: -</p>							
<p><i>Uwagi:</i> -</p>							
203;2	101306_2.0014.203	Nowe Sadkowice 13	budynki mieszkalne	tymczasowy brak danych	tymczasowy brak danych	2/0	138
<p><i>Identyfikator:</i> 101306_2.0014.203.2_BUD; Status: wybudowany; Inne funkcje: -; Czy jest wiatą: tymczasowy brak danych; Konstrukcja ścian zewnętrznych: tymczasowy brak danych; Rok zakońc. budowy: nieznan; Wiek zakońc. budowy: -; Rok zakońc. przebudowy: -; Wiek zakońc. przebudowy: -; Stopień pewności ustalenia daty zakońc. budowy: nie stosuje się; Stopień pewności ustalenia daty zakońc. przebudowy: -; Zakres przebudowy: -; Pow. zab. z mapy: 138 m<sup>2</sup>; Pow. użytkowa z projektu: -; Pow. użytkowa z obmiarów: -; Pow. użytk. lokali odrębnych: -; Pow. użytk. lokali niewyodrębnionych: -; Pow. użytk. pom. przynal. do lokali: -; Liczba ujawnionych w ewidencji lokali samodzielnych: 0; Wartość: nie stosuje się zł; Data wyceny: nie stosuje się; Wpis do rejestru zabytków: brak danych; Data wpisu do rejestru zabytków: -; Stan użytkowania: nie stosuje się; Data oddania do użytku: nie stosuje się; Data rozbiórki: nie stosuje się; Przyczyna rozbiórki: nie stosuje się; Łączna liczba izb: -; Liczba mieszkań: -; Budynek gotowy na szybki internet: -</p>							
<p><i>Uwagi:</i> -</p>							
203;4	101306_2.0014.203	-	budynki produkcyjne, usługowe i gospodarcze dla rolnictwa	tymczasowy brak danych	tymczasowy brak danych	1/0	92
<p><i>Identyfikator:</i> 101306_2.0014.203.4_BUD; Status: wybudowany; Inne funkcje: -; Czy jest wiatą: tymczasowy brak danych; Konstrukcja ścian zewnętrznych: tymczasowy brak danych; Rok zakońc. budowy: nieznan; Wiek zakońc. budowy: -; Rok zakońc. przebudowy: -; Wiek zakońc. przebudowy: -; Stopień pewności ustalenia daty zakońc. budowy: nie stosuje się; Stopień pewności ustalenia daty zakońc. przebudowy: -; Zakres przebudowy: -; Pow. zab. z mapy: 92 m<sup>2</sup>; Pow. użytkowa z projektu: -; Pow. użytkowa z obmiarów: -; Pow. użytk. lokali odrębnych: -; Pow. użytk. lokali niewyodrębnionych: -; Pow. użytk. pom. przynal. do lokali: -; Liczba ujawnionych w ewidencji lokali samodzielnych: 0; Wartość: nie stosuje się zł; Data wyceny: nie stosuje się; Wpis do rejestru zabytków: brak danych; Data wpisu do rejestru zabytków: -; Stan użytkowania: nie stosuje się; Data oddania do użytku: nie stosuje się; Data rozbiórki: nie stosuje się; Przyczyna rozbiórki: nie stosuje się; Łączna liczba izb: -; Liczba mieszkań: -; Budynek gotowy na szybki internet: -</p>							
<p><i>Uwagi:</i> -</p>							
203;3	101306_2.0014.203	-	budynki produkcyjne, usługowe i gospodarcze dla rolnictwa	budynki gospodarstw rolnych	tymczasowy brak danych	1/0	199
<p><i>Identyfikator:</i> 101306_2.0014.203.3_BUD; Status: wybudowany; Inne funkcje: -; Czy jest wiatą: tymczasowy brak danych; Konstrukcja ścian zewnętrznych: tymczasowy brak danych; Rok zakońc. budowy: nieznan; Wiek zakońc. budowy: -; Rok zakońc. przebudowy: -; Wiek zakońc. przebudowy: -; Stopień pewności ustalenia daty zakońc. budowy: nie stosuje się; Stopień pewności ustalenia daty zakońc. przebudowy: -; Zakres przebudowy: -; Pow. zab. z mapy: 199 m<sup>2</sup>; Pow. użytkowa z projektu: -; Pow. użytkowa z obmiarów: -; Pow. użytk. lokali odrębnych: -; Pow. użytk. lokali niewyodrębnionych: -; Pow. użytk. pom. przynal. do lokali: -; Liczba ujawnionych w ewidencji lokali samodzielnych: 0; Wartość: nie stosuje się zł; Data wyceny: nie stosuje się; Wpis do rejestru zabytków: brak danych; Data wpisu do rejestru zabytków: -; Stan użytkowania: nie stosuje się; Data oddania do użytku: nie stosuje się; Data rozbiórki: nie stosuje się; Przyczyna rozbiórki: nie stosuje się; Łączna liczba izb: -; Liczba mieszkań: -; Budynek gotowy na szybki internet: -</p>							
<p><i>Uwagi:</i> -</p>							

Warszawskie Przedsiębiorstwo Geodezyjne  
 S.A.


2023-02-20

2023-02-20

.....  
 (sporządził: data i podpis)

.....  
 (pieczęć urzędowa)

.....  
 (imię i nazwisko osoby reprezentującej organ)  
 data i podpis



(nazwa organu wydającego dokument)

## WYPIS Z KARTOTEKI BUDYNKOW

sporządzono dnia: 20-02-2023 14:51:12

Pozycja kartoteki budynków: 101306\_2.0014.G7

Jednostka rejestrowa gruntów: G7

Budynki: 13

Nr ewidenc. budynku	Działka	Adres lub położenie	Rodzaj wg KŚT	Klasa wg PKOB	Główna funkcja	Kondygn. nad. / pod.	Pow. zab. [m <sup>2</sup> ]
13;1	101306_2.0014.13	-	budynki produkcyjne, usługowe i gospodarcze dla rolnictwa	tymczasowy brak danych	tymczasowy brak danych	1/brak danych	590
<p><i>Identyfikator:</i> 101306_2.0014.13.1_BUD; Status: wybudowany; Inne funkcje: -; Czy jest wiatą: tymczasowy brak danych; Konstrukcja ścian zewnętrznych: mur; Rok zakońc. budowy: 2006; Wiek zakońc. budowy: -; Rok zakońc. przebudowy: -; Wiek zakońc. przebudowy: -; Stopień pewności ustalenia daty zakońc. budowy: nieznan; Stopień pewności ustalenia daty zakońc. przebudowy: -; Zakres przebudowy: -; Pow. zab. z mapy: 590 m<sup>2</sup>; Pow. użytkowa z projektu: -; Pow. użytkowa z obmiarów: -; Pow. użytk. lokali odrębnych: -; Pow. użytk. lokali niewyodrębnionych: -; Pow. użytk. pom. przynal. do lokali: -; Liczba ujawnionych w ewidencji lokali samodzielnych: 0; Wartość: nie stosuje się zł; Data wyceny: nie stosuje się; Wpis do rejestru zabytków: brak danych; Data wpisu do rejestru zabytków: -; Stan użytkowania: nie stosuje się; Data oddania do użytku: nie stosuje się; Data rozbiórki: nie stosuje się; Przyczyna rozbiórki: nie stosuje się; Łączna liczba izb: -; Liczba mieszkań: -; Budynek gotowy na szybki internet: -</p> <p><i>Uwagi:</i> Funkcja użytkowa - stare rozp.: produkcyjne, usługowe i gospodarcze dla rolnictwa</p>							
13;4	101306_2.0014.13	-	budynki produkcyjne, usługowe i gospodarcze dla rolnictwa	budynki gospodarstw rolnych	tymczasowy brak danych	1/0	400
<p><i>Identyfikator:</i> 101306_2.0014.13.4_BUD; Status: wybudowany; Inne funkcje: -; Czy jest wiatą: tymczasowy brak danych; Konstrukcja ścian zewnętrznych: tymczasowy brak danych; Rok zakońc. budowy: nieznan; Wiek zakońc. budowy: -; Rok zakońc. przebudowy: -; Wiek zakońc. przebudowy: -; Stopień pewności ustalenia daty zakońc. budowy: nie stosuje się; Stopień pewności ustalenia daty zakońc. przebudowy: -; Zakres przebudowy: -; Pow. zab. z mapy: 400 m<sup>2</sup>; Pow. użytkowa z projektu: -; Pow. użytkowa z obmiarów: -; Pow. użytk. lokali odrębnych: -; Pow. użytk. lokali niewyodrębnionych: -; Pow. użytk. pom. przynal. do lokali: -; Liczba ujawnionych w ewidencji lokali samodzielnych: 0; Wartość: nie stosuje się zł; Data wyceny: nie stosuje się; Wpis do rejestru zabytków: brak danych; Data wpisu do rejestru zabytków: -; Stan użytkowania: nie stosuje się; Data oddania do użytku: nie stosuje się; Data rozbiórki: nie stosuje się; Przyczyna rozbiórki: nie stosuje się; Łączna liczba izb: -; Liczba mieszkań: -; Budynek gotowy na szybki internet: -</p> <p><i>Uwagi:</i> -</p>							
13;3	101306_2.0014.13	-	budynki produkcyjne, usługowe i gospodarcze dla rolnictwa	budynki gospodarstw rolnych	tymczasowy brak danych	1/0	330
<p><i>Identyfikator:</i> 101306_2.0014.13.3_BUD; Status: wybudowany; Inne funkcje: -; Czy jest wiatą: tymczasowy brak danych; Konstrukcja ścian zewnętrznych: tymczasowy brak danych; Rok zakońc. budowy: nieznan; Wiek zakońc. budowy: -; Rok zakońc. przebudowy: -; Wiek zakońc. przebudowy: -; Stopień pewności ustalenia daty zakońc. budowy: nie stosuje się; Stopień pewności ustalenia daty zakońc. przebudowy: -; Zakres przebudowy: -; Pow. zab. z mapy: 330 m<sup>2</sup>; Pow. użytkowa z projektu: -; Pow. użytkowa z obmiarów: -; Pow. użytk. lokali odrębnych: -; Pow. użytk. lokali niewyodrębnionych: -; Pow. użytk. pom. przynal. do lokali: -; Liczba ujawnionych w ewidencji lokali samodzielnych: 0; Wartość: nie stosuje się zł; Data wyceny: nie stosuje się; Wpis do rejestru zabytków: brak danych; Data wpisu do rejestru zabytków: -; Stan użytkowania: nie stosuje się; Data oddania do użytku: nie stosuje się; Data rozbiórki: nie stosuje się; Przyczyna rozbiórki: nie stosuje się; Łączna liczba izb: -; Liczba mieszkań: -; Budynek gotowy na szybki internet: -</p> <p><i>Uwagi:</i> -</p>							
30/2;1	101306_2.0014.30/2	-	budynki mieszkalne	tymczasowy brak danych	tymczasowy brak danych	1/0	137
<p><i>Identyfikator:</i> 101306_2.0014.30/2.1_BUD; Status: wybudowany; Inne funkcje: -; Czy jest wiatą: tymczasowy brak danych; Konstrukcja ścian zewnętrznych: tymczasowy brak danych; Rok zakońc. budowy: nieznan; Wiek zakońc. budowy: -; Rok zakońc. przebudowy: -; Wiek zakońc. przebudowy: -; Stopień pewności ustalenia daty zakońc. budowy: nie stosuje się; Stopień pewności ustalenia daty zakońc. przebudowy: -; Zakres przebudowy: -; Pow. zab. z mapy: 137 m<sup>2</sup>; Pow. użytkowa z projektu: -; Pow. użytkowa z obmiarów: -; Pow. użytk. lokali odrębnych: -; Pow. użytk. lokali niewyodrębnionych: -; Pow. użytk. pom. przynal. do lokali: -; Liczba ujawnionych w ewidencji lokali samodzielnych: 0; Wartość: nie stosuje się zł; Data wyceny: nie stosuje się; Wpis do rejestru zabytków: brak danych; Data wpisu do rejestru zabytków: -; Stan użytkowania: nie stosuje się; Data oddania do użytku: nie stosuje się; Data rozbiórki: nie stosuje się; Przyczyna rozbiórki: nie stosuje się; Łączna liczba izb: -; Liczba mieszkań: -; Budynek gotowy na szybki internet: -</p> <p><i>Uwagi:</i> -</p>							
13;2	101306_2.0014.13	Nowe Sadkowice 21A	budynki mieszkalne	tymczasowy brak danych	tymczasowy brak danych	2/0	318
<p><i>Identyfikator:</i> 101306_2.0014.13.2_BUD; Status: wybudowany; Inne funkcje: -; Czy jest wiatą: tymczasowy brak danych; Konstrukcja ścian zewnętrznych: tymczasowy brak danych; Rok zakońc. budowy: nieznan; Wiek zakońc. budowy: -; Rok zakońc. przebudowy: -; Wiek zakońc. przebudowy: -; Stopień pewności ustalenia daty zakońc. budowy: nie stosuje się; Stopień pewności ustalenia daty zakońc. przebudowy: -; Zakres przebudowy: -; Pow. zab. z mapy: 318 m<sup>2</sup>; Pow. użytkowa z projektu: -; Pow. użytkowa z obmiarów: -; Pow. użytk. lokali odrębnych: -; Pow. użytk. lokali niewyodrębnionych: -; Pow. użytk. pom. przynal. do lokali: -; Liczba ujawnionych w ewidencji lokali samodzielnych: 0; Wartość: nie stosuje się zł; Data wyceny: nie stosuje się; Wpis do rejestru zabytków: brak danych; Data wpisu do rejestru zabytków: -; Stan użytkowania: nie stosuje się; Data oddania do użytku: nie stosuje się; Data rozbiórki: nie stosuje się; Przyczyna rozbiórki: nie stosuje się; Łączna liczba izb: -; Liczba mieszkań: -; Budynek gotowy na szybki internet: -</p> <p><i>Uwagi:</i> -</p>							
107;1	101306_2.0014.107	Nowe Sadkowice 24	budynki mieszkalne	tymczasowy brak danych	tymczasowy brak danych	1/0	91
<p><i>Identyfikator:</i> 101306_2.0014.107.1_BUD; Status: wybudowany; Inne funkcje: -; Czy jest wiatą: tymczasowy brak danych; Konstrukcja ścian zewnętrznych: tymczasowy brak danych; Rok zakońc. budowy: nieznan; Wiek zakońc. budowy: -; Rok zakońc. przebudowy: -; Wiek zakońc. przebudowy: -; Stopień pewności ustalenia daty zakońc. budowy: nie stosuje się; Stopień pewności ustalenia daty zakońc. przebudowy: -; Zakres przebudowy: -; Pow. zab. z mapy: 91 m<sup>2</sup>; Pow. użytkowa z projektu: -; Pow. użytkowa z obmiarów: -; Pow. użytk. lokali odrębnych: -; Pow. użytk. lokali niewyodrębnionych: -; Pow. użytk. pom. przynal. do lokali: -; Liczba ujawnionych w ewidencji lokali samodzielnych: 0; Wartość: nie stosuje się zł; Data wyceny: nie stosuje się; Wpis do rejestru zabytków: brak danych; Data wpisu do rejestru zabytków: -; Stan użytkowania: nie stosuje się; Data oddania do użytku: nie stosuje się; Data rozbiórki: nie stosuje się; Przyczyna rozbiórki: nie stosuje się; Łączna liczba izb: -; Liczba mieszkań: -; Budynek gotowy na szybki internet: -</p>							



Znak sprawy: 31/2021-1793/2021

lokali niewyodrębnionych: -; Pow. użytk. pom. przynal. do lokali: -; Liczba ujawnionych w ewidencji lokali samodzielnych: 0; Wartość: -; Data wyceny: -; Wpis do rejestru zabytków: -; Data wpisu do rejestru zabytków: -; Stan użytkowania: -; Data oddania do użytku: -; Data rozbiórki: -; Przyczyna rozbiórki: -; Łączna liczba izb: -; Liczba mieszkań: -; Budynek gotowy na szybki internet: -

Uwagi: -

**Warszawskie Przedsiębiorstwo Geodezyjne  
S.A.**

**2023-02-20**

.....  
(sporządził: data i podpis)

(pieczęć urzędowa)

**2023-02-20**

.....  
(imię i nazwisko osoby reprezentującej organ)  
data i podpis

--

(nazwa organu wydającego dokument)

## WYPIS Z KARTOTEKI BUDYNKOW

sporządzono dnia: 20-02-2023 14:51:12

Pozycja kartoteki budynków: 101306\_2.0014.G11

Jednostka rejestrowa gruntów: G11

Budynki: 12

Nr ewidenc. budynku	Działka	Adres lub położenie	Rodzaj wg KŚT	Klasa wg PKOB	Główna funkcja	Kondygn. nad. / pod.	Pow. zab. [m <sup>2</sup> ]
110/1;2	101306_2.0014.110/1	-	budynki produkcyjne, usługowe i gospodarcze dla rolnictwa	budynki gospodarstw rolnych	budynek magazynowy w gospodarstwie rolnym	1/brak danych	182
<p><i>Identyfikator:</i> 101306_2.0014.110/1.2_BUD; Status: wybudowany; Inne funkcje: -; Czy jest wiatą: tymczasowy brak danych; Konstrukcja ścian zewnętrznych: mur; Rok zakońc. budowy: 1970; Wiek zakońc. budowy: -; Rok zakońc. przebudowy: -; Wiek zakońc. przebudowy: -; Stopień pewności ustalenia daty zakońc. budowy: data szacowana; Stopień pewności ustalenia daty zakońc. przebudowy: -; Zakres przebudowy: -; Pow. zab. z mapy: 182 m<sup>2</sup>; Pow. użytkowa z projektu: -; Pow. użytkowa z obmiarów: -; Pow. użytk. lokali odrębnych: -; Pow. użytk. lokali niewyodrębnionych: -; Pow. użytk. pom. przynal. do lokali: -; Liczba ujawnionych w ewidencji lokali samodzielnych: 0; Wartość: nie stosuje się zł; Data wyceny: nie stosuje się; Wpis do rejestru zabytków: brak danych; Data wpisu do rejestru zabytków: -; Stan użytkowania: tymczasowy brak danych; Data oddania do użytku: nie stosuje się; Data rozbiórki: nie stosuje się; Przyczyna rozbiórki: nie stosuje się; Łączna liczba izb: -; Liczba mieszkań: -; Budynek gotowy na szybki internet: -</p> <p><i>Uwagi:</i> Funkcja użytkowa - stare rozp.: produkcyjne, usługowe i gospodarcze dla rolnictwa</p>							
110/1;1	101306_2.0014.110/1	Nowe Sadkowice 21	budynki mieszkalne	budynki mieszkalne jednorodzinne	budynek jednorodzinny	2/1	132
<p><i>Identyfikator:</i> 101306_2.0014.110/1.1_BUD; Status: wybudowany; Inne funkcje: -; Czy jest wiatą: tymczasowy brak danych; Konstrukcja ścian zewnętrznych: mur; Rok zakońc. budowy: 1980; Wiek zakońc. budowy: -; Rok zakońc. przebudowy: 2010; Wiek zakońc. przebudowy: -; Stopień pewności ustalenia daty zakońc. budowy: data wynikająca z dokumentu; Stopień pewności ustalenia daty zakońc. przebudowy: data wynikająca z dokumentu; Zakres przebudowy: -; Pow. zab. z mapy: 132 m<sup>2</sup>; Pow. użytkowa z projektu: -; Pow. użytk. lokali odrębnych: -; Pow. użytk. lokali niewyodrębnionych: -; Pow. użytk. pom. przynal. do lokali: -; Liczba ujawnionych w ewidencji lokali samodzielnych: 0; Wartość: nie stosuje się zł; Data wyceny: nie stosuje się; Wpis do rejestru zabytków: brak danych; Data wpisu do rejestru zabytków: -; Stan użytkowania: tymczasowy brak danych; Data oddania do użytku: nie stosuje się; Data rozbiórki: nie stosuje się; Przyczyna rozbiórki: nie stosuje się; Łączna liczba izb: -; Liczba mieszkań: -; Budynek gotowy na szybki internet: -</p> <p><i>Uwagi:</i> Funkcja użytkowa - stare rozp.: mieszkalne</p>							
110/1;4	101306_2.0014.110/1	-	budynki produkcyjne, usługowe i gospodarcze dla rolnictwa	budynki gospodarstw rolnych	budynek magazynowy w gospodarstwie rolnym	1/brak danych	386
<p><i>Identyfikator:</i> 101306_2.0014.110/1.4_BUD; Status: wybudowany; Inne funkcje: -; Czy jest wiatą: tymczasowy brak danych; Konstrukcja ścian zewnętrznych: mur; Rok zakońc. budowy: 2015; Wiek zakońc. budowy: -; Rok zakońc. przebudowy: -; Wiek zakońc. przebudowy: -; Stopień pewności ustalenia daty zakońc. budowy: data ze źródeł niepotwierdzonych; Stopień pewności ustalenia daty zakońc. przebudowy: -; Zakres przebudowy: -; Pow. zab. z mapy: 386 m<sup>2</sup>; Pow. użytkowa z projektu: -; Pow. użytkowa z obmiarów: -; Pow. użytk. lokali odrębnych: -; Pow. użytk. lokali niewyodrębnionych: -; Pow. użytk. pom. przynal. do lokali: -; Liczba ujawnionych w ewidencji lokali samodzielnych: 0; Wartość: nie stosuje się zł; Data wyceny: nie stosuje się; Wpis do rejestru zabytków: brak danych; Data wpisu do rejestru zabytków: -; Stan użytkowania: tymczasowy brak danych; Data oddania do użytku: nie stosuje się; Data rozbiórki: nie stosuje się; Przyczyna rozbiórki: nie stosuje się; Łączna liczba izb: -; Liczba mieszkań: -; Budynek gotowy na szybki internet: -</p> <p><i>Uwagi:</i> Funkcja użytkowa - stare rozp.: produkcyjne, usługowe i gospodarcze dla rolnictwa</p>							
110/1;5	101306_2.0014.110/1	-	budynki produkcyjne, usługowe i gospodarcze dla rolnictwa	budynki gospodarstw rolnych	budynek magazynowy w gospodarstwie rolnym	2/1	124
<p><i>Identyfikator:</i> 101306_2.0014.110/1.5_BUD; Status: wybudowany; Inne funkcje: -; Czy jest wiatą: tymczasowy brak danych; Konstrukcja ścian zewnętrznych: mur; Rok zakońc. budowy: 1985; Wiek zakońc. budowy: -; Rok zakońc. przebudowy: -; Wiek zakońc. przebudowy: -; Stopień pewności ustalenia daty zakońc. budowy: data szacowana; Stopień pewności ustalenia daty zakońc. przebudowy: -; Zakres przebudowy: -; Pow. zab. z mapy: 124 m<sup>2</sup>; Pow. użytkowa z projektu: -; Pow. użytkowa z obmiarów: -; Pow. użytk. lokali odrębnych: -; Pow. użytk. lokali niewyodrębnionych: -; Pow. użytk. pom. przynal. do lokali: -; Liczba ujawnionych w ewidencji lokali samodzielnych: 0; Wartość: nie stosuje się zł; Data wyceny: nie stosuje się; Wpis do rejestru zabytków: brak danych; Data wpisu do rejestru zabytków: -; Stan użytkowania: tymczasowy brak danych; Data oddania do użytku: nie stosuje się; Data rozbiórki: nie stosuje się; Przyczyna rozbiórki: nie stosuje się; Łączna liczba izb: -; Liczba mieszkań: -; Budynek gotowy na szybki internet: -</p> <p><i>Uwagi:</i> Funkcja użytkowa - stare rozp.: produkcyjne, usługowe i gospodarcze dla rolnictwa</p>							
110/1;3	101306_2.0014.110/1	-	budynki produkcyjne, usługowe i gospodarcze dla rolnictwa	budynki gospodarstw rolnych	budynek magazynowy w gospodarstwie rolnym	1/0	309
<p><i>Identyfikator:</i> 101306_2.0014.110/1.3_BUD; Status: wybudowany; Inne funkcje: -; Czy jest wiatą: tymczasowy brak danych; Konstrukcja ścian zewnętrznych: mur; Rok zakońc. budowy: 1985; Wiek zakońc. budowy: -; Rok zakońc. przebudowy: -; Wiek zakońc. przebudowy: -; Stopień pewności ustalenia daty zakońc. budowy: data szacowana; Stopień pewności ustalenia daty zakońc. przebudowy: -; Zakres przebudowy: -; Pow. zab. z mapy: 309 m<sup>2</sup>; Pow. użytkowa z projektu: -; Pow. użytkowa z obmiarów: -; Pow. użytk. lokali odrębnych: -; Pow. użytk. lokali niewyodrębnionych: -; Pow. użytk. pom. przynal. do lokali: -; Liczba ujawnionych w ewidencji lokali samodzielnych: 0; Wartość: nie stosuje się zł; Data wyceny: nie stosuje się; Wpis do rejestru zabytków: brak danych; Data wpisu do rejestru zabytków: -; Stan użytkowania: tymczasowy brak danych; Data oddania do użytku: nie stosuje się; Data rozbiórki: nie stosuje się; Przyczyna rozbiórki: nie stosuje się; Łączna liczba izb: -; Liczba mieszkań: -; Budynek gotowy na szybki internet: -</p> <p><i>Uwagi:</i> Funkcja użytkowa - stare rozp.: produkcyjne, usługowe i gospodarcze dla rolnictwa</p>							
95/2;6	101306_2.0014.95/2	-	budynki produkcyjne, usługowe i	budynki gospodarstw rolnych	tymczasowy brak danych	1/0	78



			gospodarce dla rolnictwa				
<i>Identyfikator:</i> 101306_2.0014.95/2.6_BUD; Status: wybudowany; Inne funkcje: -; Czy jest wiatą: tymczasowy brak danych; Konstrukcja ścian zewnętrznych: tymczasowy brak danych; Rok zakońc. budowy: nieznan; Wiek zakońc. budowy: -; Rok zakońc. przebudowy: -; Wiek zakońc. przebudowy: -; Stopień pewności ustalenia daty zakońc. budowy: nie stosuje się; Stopień pewności ustalenia daty zakońc. przebudowy: -; Zakres przebudowy: -; Pow. zab. z mapy: 78 m2; Pow. użytkowa z projektu: -; Pow. użytkowa z obmiarów: -; Pow. użytk. lokali odrębnych: -; Pow. użytk. lokali niewyodrębnionych: -; Pow. użytk. pom. przynal. do lokali: -; Liczba ujawnionych w ewidencji lokali samodzielnych: 0; Wartość: nie stosuje się zł; Data wyceny: nie stosuje się; Wpis do rejestru zabytków: brak danych; Data wpisu do rejestru zabytków: -; Stan użytkowania: nie stosuje się; Data oddania do użytku: nie stosuje się; Data rozbiórki: nie stosuje się; Przyczyna rozbiórki: nie stosuje się; Łączna liczba izb: -; Liczba mieszkań: -; Budynek gotowy na szybki internet: -							
<i>Uwagi:</i> -							
<b>95/2;5</b>	101306_2.0014.95/2	-	budynki produkcyjne, usługowe i gospodarce dla rolnictwa	budynki gospodarstw rolnych	tymczasowy brak danych	1/0	55
<i>Identyfikator:</i> 101306_2.0014.95/2.5_BUD; Status: wybudowany; Inne funkcje: -; Czy jest wiatą: tymczasowy brak danych; Konstrukcja ścian zewnętrznych: tymczasowy brak danych; Rok zakońc. budowy: nieznan; Wiek zakońc. budowy: -; Rok zakońc. przebudowy: -; Wiek zakońc. przebudowy: -; Stopień pewności ustalenia daty zakońc. budowy: nie stosuje się; Stopień pewności ustalenia daty zakońc. przebudowy: -; Zakres przebudowy: -; Pow. zab. z mapy: 55 m2; Pow. użytkowa z projektu: -; Pow. użytkowa z obmiarów: -; Pow. użytk. lokali odrębnych: -; Pow. użytk. lokali niewyodrębnionych: -; Pow. użytk. pom. przynal. do lokali: -; Liczba ujawnionych w ewidencji lokali samodzielnych: 0; Wartość: nie stosuje się zł; Data wyceny: nie stosuje się; Wpis do rejestru zabytków: brak danych; Data wpisu do rejestru zabytków: -; Stan użytkowania: nie stosuje się; Data oddania do użytku: nie stosuje się; Data rozbiórki: nie stosuje się; Przyczyna rozbiórki: nie stosuje się; Łączna liczba izb: -; Liczba mieszkań: -; Budynek gotowy na szybki internet: -							
<i>Uwagi:</i> -							
<b>95/2;2</b>	101306_2.0014.95/2	-	budynki produkcyjne, usługowe i gospodarce dla rolnictwa	budynki gospodarstw rolnych	tymczasowy brak danych	1/0	70
<i>Identyfikator:</i> 101306_2.0014.95/2.2_BUD; Status: wybudowany; Inne funkcje: -; Czy jest wiatą: tymczasowy brak danych; Konstrukcja ścian zewnętrznych: tymczasowy brak danych; Rok zakońc. budowy: nieznan; Wiek zakońc. budowy: -; Rok zakońc. przebudowy: -; Wiek zakońc. przebudowy: -; Stopień pewności ustalenia daty zakońc. budowy: nie stosuje się; Stopień pewności ustalenia daty zakońc. przebudowy: -; Zakres przebudowy: -; Pow. zab. z mapy: 70 m2; Pow. użytkowa z projektu: -; Pow. użytkowa z obmiarów: -; Pow. użytk. lokali odrębnych: -; Pow. użytk. lokali niewyodrębnionych: -; Pow. użytk. pom. przynal. do lokali: -; Liczba ujawnionych w ewidencji lokali samodzielnych: 0; Wartość: nie stosuje się zł; Data wyceny: nie stosuje się; Wpis do rejestru zabytków: brak danych; Data wpisu do rejestru zabytków: -; Stan użytkowania: nie stosuje się; Data oddania do użytku: nie stosuje się; Data rozbiórki: nie stosuje się; Przyczyna rozbiórki: nie stosuje się; Łączna liczba izb: -; Liczba mieszkań: -; Budynek gotowy na szybki internet: -							
<i>Uwagi:</i> -							
<b>95/2;4</b>	101306_2.0014.95/2	-	budynki produkcyjne, usługowe i gospodarce dla rolnictwa	budynki gospodarstw rolnych	tymczasowy brak danych	1/0	16
<i>Identyfikator:</i> 101306_2.0014.95/2.4_BUD; Status: wybudowany; Inne funkcje: -; Czy jest wiatą: tymczasowy brak danych; Konstrukcja ścian zewnętrznych: tymczasowy brak danych; Rok zakońc. budowy: nieznan; Wiek zakońc. budowy: -; Rok zakońc. przebudowy: -; Wiek zakońc. przebudowy: -; Stopień pewności ustalenia daty zakońc. budowy: nie stosuje się; Stopień pewności ustalenia daty zakońc. przebudowy: -; Zakres przebudowy: -; Pow. zab. z mapy: 16 m2; Pow. użytkowa z projektu: -; Pow. użytkowa z obmiarów: -; Pow. użytk. lokali odrębnych: -; Pow. użytk. lokali niewyodrębnionych: -; Pow. użytk. pom. przynal. do lokali: -; Liczba ujawnionych w ewidencji lokali samodzielnych: 0; Wartość: nie stosuje się zł; Data wyceny: nie stosuje się; Wpis do rejestru zabytków: brak danych; Data wpisu do rejestru zabytków: -; Stan użytkowania: nie stosuje się; Data oddania do użytku: nie stosuje się; Data rozbiórki: nie stosuje się; Przyczyna rozbiórki: nie stosuje się; Łączna liczba izb: -; Liczba mieszkań: -; Budynek gotowy na szybki internet: -							
<i>Uwagi:</i> -							
<b>95/2;3</b>	101306_2.0014.95/2	-	budynki produkcyjne, usługowe i gospodarce dla rolnictwa	budynki gospodarstw rolnych	tymczasowy brak danych	1/brak danych	57
<i>Identyfikator:</i> 101306_2.0014.95/2.3_BUD; Status: wybudowany; Inne funkcje: -; Czy jest wiatą: tymczasowy brak danych; Konstrukcja ścian zewnętrznych: tymczasowy brak danych; Rok zakońc. budowy: nieznan; Wiek zakońc. budowy: -; Rok zakońc. przebudowy: -; Wiek zakońc. przebudowy: -; Stopień pewności ustalenia daty zakońc. budowy: nie stosuje się; Stopień pewności ustalenia daty zakońc. przebudowy: -; Zakres przebudowy: -; Pow. zab. z mapy: 57 m2; Pow. użytkowa z projektu: -; Pow. użytkowa z obmiarów: -; Pow. użytk. lokali odrębnych: -; Pow. użytk. lokali niewyodrębnionych: -; Pow. użytk. pom. przynal. do lokali: -; Liczba ujawnionych w ewidencji lokali samodzielnych: 0; Wartość: nie stosuje się zł; Data wyceny: nie stosuje się; Wpis do rejestru zabytków: brak danych; Data wpisu do rejestru zabytków: -; Stan użytkowania: nie stosuje się; Data oddania do użytku: nie stosuje się; Data rozbiórki: nie stosuje się; Przyczyna rozbiórki: nie stosuje się; Łączna liczba izb: -; Liczba mieszkań: -; Budynek gotowy na szybki internet: -							
<i>Uwagi:</i> -							
<b>95/2;1</b>	101306_2.0014.95/2	Nowe Sadowice 25	budynki mieszkalne	tymczasowy brak danych	tymczasowy brak danych	1/brak danych	91
<i>Identyfikator:</i> 101306_2.0014.95/2.1_BUD; Status: wybudowany; Inne funkcje: -; Czy jest wiatą: tymczasowy brak danych; Konstrukcja ścian zewnętrznych: tymczasowy brak danych; Rok zakońc. budowy: nieznan; Wiek zakońc. budowy: -; Rok zakońc. przebudowy: -; Wiek zakońc. przebudowy: -; Stopień pewności ustalenia daty zakońc. budowy: nie stosuje się; Stopień pewności ustalenia daty zakońc. przebudowy: -; Zakres przebudowy: -; Pow. zab. z mapy: 91 m2; Pow. użytkowa z projektu: -; Pow. użytkowa z obmiarów: -; Pow. użytk. lokali odrębnych: -; Pow. użytk. lokali niewyodrębnionych: -; Pow. użytk. pom. przynal. do lokali: -; Liczba ujawnionych w ewidencji lokali samodzielnych: 0; Wartość: nie stosuje się zł; Data wyceny: nie stosuje się; Wpis do rejestru zabytków: brak danych; Data wpisu do rejestru zabytków: -; Stan użytkowania: nie stosuje się; Data oddania do użytku: nie stosuje się; Data rozbiórki: nie stosuje się; Przyczyna rozbiórki: nie stosuje się; Łączna liczba izb: -; Liczba mieszkań: -; Budynek gotowy na szybki internet: -							
<i>Uwagi:</i> -							
<b>110/1;6</b>	101306_2.0014.110/1	-	budynki produkcyjne, usługowe i gospodarce dla rolnictwa	-	-	1/0	605
<i>Identyfikator:</i> 101306_2.0014.110/1.6_BUD; Status: wybudowany; Inne funkcje: -; Czy jest wiatą: -; Konstrukcja ścian zewnętrznych: -; Rok zakońc. budowy: -; Wiek zakońc. budowy: -; Rok zakońc. przebudowy: -; Wiek zakońc. przebudowy: -; Stopień pewności ustalenia daty zakońc. budowy: -; Stopień pewności ustalenia daty zakońc. przebudowy: -; Zakres przebudowy: -; Pow. zab. z mapy: 605 m2; Pow. użytkowa z projektu: -; Pow. użytkowa z obmiarów: -; Pow. użytk. lokali odrębnych: -; Pow. użytk. lokali niewyodrębnionych: -; Pow. użytk. pom. przynal. do lokali: -; Liczba ujawnionych w ewidencji lokali samodzielnych: 0; Wartość: -; Data wyceny: -; Wpis do rejestru zabytków: -; Data wpisu do rejestru zabytków: -; Stan użytkowania: -; Data oddania do użytku: -; Data rozbiórki: -; Przyczyna rozbiórki: -; Łączna liczba izb: -; Liczba mieszkań: -; Budynek gotowy na szybki internet: -							
<i>Uwagi:</i> -							

Znak sprawy: 31/2021-1793/2021

**Warszawskie Przedsiębiorstwo Geodezyjne  
S.A.  
2023-02-20**

---

*(sporządził: data i podpis)*

*(pieczęć urzędowa)*

**2023-02-20**

---

*(imię i nazwisko osoby reprezentującej organ)  
data i podpis*

Województwo: łódzkie  
 Powiat: rawski  
 Jednostka ewidencyjna: 101306\_2, Sadkowice  
 Obręb ewidencyjny: 101306\_2.0014, Nowe Sadkowice

(nazwa organu wydającego dokument)

## WYPIS Z KARTOTEKI BUDYNKOW

sporządzono dnia: 20-02-2023 14:51:12

Pozycja kartoteki budynków: 101306\_2.0014.G12

Jednostka rejestrowa gruntów: G12

Budynki: 4

Nr ewidenc. budynku	Działka	Adres lub położenie	Rodzaj wg KŚT	Klasa wg PKOB	Główna funkcja	Kondygn. nad. / pod.	Pow. zab. [m <sup>2</sup> ]
198/1;1	101306_2.0014.198/1	Nowe Sadkowice 15	budynki mieszkalne	budynki mieszkalne jednorodzinne	tymczasowy brak danych	2/0	116
<p><i>Identyfikator:</i> 101306_2.0014.198/1.1_BUD; Status: wybudowany; Inne funkcje: -; Czy jest wiatą: tymczasowy brak danych; Konstrukcja ścian zewnętrznych: tymczasowy brak danych; Rok zakońc. budowy: nieznan; Wiek zakońc. budowy: -; Rok zakońc. przebudowy: -; Wiek zakońc. przebudowy: -; Stopień pewności ustalenia daty zakońc. budowy: nie stosuje się; Stopień pewności ustalenia daty zakońc. przebudowy: -; Zakres przebudowy: -; Pow. zab. z mapy: 116 m<sup>2</sup>; Pow. użytkowa z projektu: -; Pow. użytkowa z obmiarów: -; Pow. użytk. lokali odrębnych: -; Pow. użytk. lokali niewyodrębnionych: -; Pow. użytk. pom. przynal. do lokali: -; Liczba ujawnionych w ewidencji lokali samodzielnych: 0; Wartość: nie stosuje się zł; Data wyceny: nie stosuje się; Wpis do rejestru zabytków: brak danych; Data wpisu do rejestru zabytków: -; Stan użytkowania: nie stosuje się; Data oddania do użytku: nie stosuje się; Data rozbiórki: nie stosuje się; Przyczyna rozbiórki: nie stosuje się; Łączna liczba izb: -; Liczba mieszkań: -; Budynek gotowy na szybki internet: -</p> <p><i>Uwagi:</i> -</p>							
201;1	101306_2.0014.201	-	budynki produkcyjne, usługowe i gospodarcze dla rolnictwa	budynki gospodarstw rolnych	tymczasowy brak danych	1/0	246
<p><i>Identyfikator:</i> 101306_2.0014.201.1_BUD; Status: wybudowany; Inne funkcje: -; Czy jest wiatą: tymczasowy brak danych; Konstrukcja ścian zewnętrznych: tymczasowy brak danych; Rok zakońc. budowy: nieznan; Wiek zakońc. budowy: -; Rok zakońc. przebudowy: -; Wiek zakońc. przebudowy: -; Stopień pewności ustalenia daty zakońc. budowy: nie stosuje się; Stopień pewności ustalenia daty zakońc. przebudowy: -; Zakres przebudowy: -; Pow. zab. z mapy: 246 m<sup>2</sup>; Pow. użytkowa z projektu: -; Pow. użytkowa z obmiarów: -; Pow. użytk. lokali odrębnych: -; Pow. użytk. lokali niewyodrębnionych: -; Pow. użytk. pom. przynal. do lokali: -; Liczba ujawnionych w ewidencji lokali samodzielnych: 0; Wartość: nie stosuje się zł; Data wyceny: nie stosuje się; Wpis do rejestru zabytków: brak danych; Data wpisu do rejestru zabytków: -; Stan użytkowania: nie stosuje się; Data oddania do użytku: nie stosuje się; Data rozbiórki: nie stosuje się; Przyczyna rozbiórki: nie stosuje się; Łączna liczba izb: -; Liczba mieszkań: -; Budynek gotowy na szybki internet: -</p> <p><i>Uwagi:</i> -</p>							
198/1;3	101306_2.0014.198/1, 101306_2.0014.201	-	budynki produkcyjne, usługowe i gospodarcze dla rolnictwa	budynki gospodarstw rolnych	tymczasowy brak danych	1/0	290
<p><i>Identyfikator:</i> 101306_2.0014.198/1.3_BUD; Status: wybudowany; Inne funkcje: -; Czy jest wiatą: tymczasowy brak danych; Konstrukcja ścian zewnętrznych: tymczasowy brak danych; Rok zakońc. budowy: nieznan; Wiek zakońc. budowy: -; Rok zakońc. przebudowy: -; Wiek zakońc. przebudowy: -; Stopień pewności ustalenia daty zakońc. budowy: nie stosuje się; Stopień pewności ustalenia daty zakońc. przebudowy: -; Zakres przebudowy: -; Pow. zab. z mapy: 290 m<sup>2</sup>; Pow. użytkowa z projektu: -; Pow. użytkowa z obmiarów: -; Pow. użytk. lokali odrębnych: -; Pow. użytk. lokali niewyodrębnionych: -; Pow. użytk. pom. przynal. do lokali: -; Liczba ujawnionych w ewidencji lokali samodzielnych: 0; Wartość: nie stosuje się zł; Data wyceny: nie stosuje się; Wpis do rejestru zabytków: brak danych; Data wpisu do rejestru zabytków: -; Stan użytkowania: nie stosuje się; Data oddania do użytku: nie stosuje się; Data rozbiórki: nie stosuje się; Przyczyna rozbiórki: nie stosuje się; Łączna liczba izb: -; Liczba mieszkań: -; Budynek gotowy na szybki internet: -</p> <p><i>Uwagi:</i> -</p>							
201;2	101306_2.0014.201	-	budynki produkcyjne, usługowe i gospodarcze dla rolnictwa	budynki gospodarstw rolnych	tymczasowy brak danych	1/0	96
<p><i>Identyfikator:</i> 101306_2.0014.201.2_BUD; Status: wybudowany; Inne funkcje: -; Czy jest wiatą: tymczasowy brak danych; Konstrukcja ścian zewnętrznych: tymczasowy brak danych; Rok zakońc. budowy: nieznan; Wiek zakońc. budowy: -; Rok zakońc. przebudowy: -; Wiek zakońc. przebudowy: -; Stopień pewności ustalenia daty zakońc. budowy: nie stosuje się; Stopień pewności ustalenia daty zakońc. przebudowy: -; Zakres przebudowy: -; Pow. zab. z mapy: 96 m<sup>2</sup>; Pow. użytkowa z projektu: -; Pow. użytkowa z obmiarów: -; Pow. użytk. lokali odrębnych: -; Pow. użytk. lokali niewyodrębnionych: -; Pow. użytk. pom. przynal. do lokali: -; Liczba ujawnionych w ewidencji lokali samodzielnych: 0; Wartość: nie stosuje się zł; Data wyceny: nie stosuje się; Wpis do rejestru zabytków: brak danych; Data wpisu do rejestru zabytków: -; Stan użytkowania: nie stosuje się; Data oddania do użytku: nie stosuje się; Data rozbiórki: nie stosuje się; Przyczyna rozbiórki: nie stosuje się; Łączna liczba izb: -; Liczba mieszkań: -; Budynek gotowy na szybki internet: -</p> <p><i>Uwagi:</i> -</p>							

Warszawskie Przedsiębiorstwo Geodezyjne  
 S.A.  
 2023-02-20

2023-02-20

(sporządził: data i podpis)

(pieczęć urzędowa)

(imię i nazwisko osoby reprezentującej organ)  
 data i podpis

.....  
 (nazwa organu wydającego dokument)

## WYPIS Z KARTOTEKI BUDYNKOW

sporządzono dnia: **20-02-2023 14:51:12**

**Pozycja kartoteki budynków: 101306\_2.0014.G13**

**Jednostka rejestrowa gruntów: G13**

**Budynki: 4**

Nr ewidenc. budynku	Działka	Adres lub położenie	Rodzaj wg KŚT	Klasa wg PKOB	Główna funkcja	Kondygn. nad. / pod.	Pow. zab. [m <sup>2</sup> ]
<b>94;4</b>	101306_2.0014.94	-	budynki produkcyjne, usługowe i gospodarcze dla rolnictwa	budynki gospodarstw rolnych	-	1/0	212
<p><i>Identyfikator:</i> 101306_2.0014.94.4_BUD; Status: wybudowany; Inne funkcje: -; Czy jest wiatą: -; Konstrukcja ścian zewnętrznych: mur; Rok zakońc. budowy: -; Wiek zakońc. budowy: -; Rok zakońc. przebudowy: -; Wiek zakońc. przebudowy: -; Stopień pewności ustalenia daty zakońc. budowy: -; Stopień pewności ustalenia daty zakońc. przebudowy: -; Zakres przebudowy: -; Pow. zab. z mapy: 212 m2; Pow. użytkowa z projektu: -; Pow. użytkowa z obmiarów: -; Pow. użytk. lokali odrębnych: -; Pow. użytk. lokali niewyodrębnionych: -; Pow. użytk. pom. przynal. do lokali: -; Liczba ujawnionych w ewidencji lokali samodzielnych: 0; Wartość: 1,00 zł; Data wyceny: -; Wpis do rejestru zabytków: -; Data wpisu do rejestru zabytków: -; Stan użytkowania: -; Data oddania do użytku: -; Data rozbiórki: -; Przyczyna rozbiórki: -; Łączna liczba izb: -; Liczba mieszkań: -; Budynek gotowy na szybki internet: -</p>							
<i>Uwagi:</i> -							
<b>94;2</b>	101306_2.0014.94	-	budynki produkcyjne, usługowe i gospodarcze dla rolnictwa	budynki gospodarstw rolnych	tymczasowy brak danych	1/0	146
<p><i>Identyfikator:</i> 101306_2.0014.94.2_BUD; Status: wybudowany; Inne funkcje: -; Czy jest wiatą: tymczasowy brak danych; Konstrukcja ścian zewnętrznych: tymczasowy brak danych; Rok zakońc. budowy: nieznan; Wiek zakońc. budowy: -; Rok zakońc. przebudowy: -; Wiek zakońc. przebudowy: -; Stopień pewności ustalenia daty zakońc. budowy: -; Stopień pewności ustalenia daty zakońc. przebudowy: -; Zakres przebudowy: -; Pow. zab. z mapy: 146 m2; Pow. użytkowa z projektu: -; Pow. użytkowa z obmiarów: -; Pow. użytk. lokali odrębnych: -; Pow. użytk. lokali niewyodrębnionych: -; Pow. użytk. pom. przynal. do lokali: -; Liczba ujawnionych w ewidencji lokali samodzielnych: 0; Wartość: nie stosuje się zł; Data wyceny: nie stosuje się; Wpis do rejestru zabytków: brak danych; Data wpisu do rejestru zabytków: -; Stan użytkowania: nie stosuje się; Data oddania do użytku: nie stosuje się; Data rozbiórki: nie stosuje się; Przyczyna rozbiórki: nie stosuje się; Łączna liczba izb: -; Liczba mieszkań: -; Budynek gotowy na szybki internet: -</p>							
<i>Uwagi:</i> -							
<b>94;3</b>	101306_2.0014.94	-	budynki produkcyjne, usługowe i gospodarcze dla rolnictwa	budynki gospodarstw rolnych	tymczasowy brak danych	1/0	38
<p><i>Identyfikator:</i> 101306_2.0014.94.3_BUD; Status: wybudowany; Inne funkcje: -; Czy jest wiatą: tymczasowy brak danych; Konstrukcja ścian zewnętrznych: tymczasowy brak danych; Rok zakońc. budowy: nieznan; Wiek zakońc. budowy: -; Rok zakońc. przebudowy: -; Wiek zakońc. przebudowy: -; Stopień pewności ustalenia daty zakońc. budowy: -; Stopień pewności ustalenia daty zakońc. przebudowy: -; Zakres przebudowy: -; Pow. zab. z mapy: 38 m2; Pow. użytkowa z projektu: -; Pow. użytkowa z obmiarów: -; Pow. użytk. lokali odrębnych: -; Pow. użytk. lokali niewyodrębnionych: -; Pow. użytk. pom. przynal. do lokali: -; Liczba ujawnionych w ewidencji lokali samodzielnych: 0; Wartość: nie stosuje się zł; Data wyceny: nie stosuje się; Wpis do rejestru zabytków: brak danych; Data wpisu do rejestru zabytków: -; Stan użytkowania: nie stosuje się; Data oddania do użytku: nie stosuje się; Data rozbiórki: nie stosuje się; Przyczyna rozbiórki: nie stosuje się; Łączna liczba izb: -; Liczba mieszkań: -; Budynek gotowy na szybki internet: -</p>							
<i>Uwagi:</i> -							
<b>94;1</b>	101306_2.0014.94	Nowe Sadkowice 1	budynki mieszkalne	tymczasowy brak danych	tymczasowy brak danych	1/1	91
<p><i>Identyfikator:</i> 101306_2.0014.94.1_BUD; Status: wybudowany; Inne funkcje: -; Czy jest wiatą: tymczasowy brak danych; Konstrukcja ścian zewnętrznych: tymczasowy brak danych; Rok zakońc. budowy: nieznan; Wiek zakońc. budowy: -; Rok zakońc. przebudowy: -; Wiek zakońc. przebudowy: -; Stopień pewności ustalenia daty zakońc. budowy: -; Stopień pewności ustalenia daty zakońc. przebudowy: -; Zakres przebudowy: -; Pow. zab. z mapy: 91 m2; Pow. użytkowa z projektu: -; Pow. użytkowa z obmiarów: -; Pow. użytk. lokali odrębnych: -; Pow. użytk. lokali niewyodrębnionych: -; Pow. użytk. pom. przynal. do lokali: -; Liczba ujawnionych w ewidencji lokali samodzielnych: 0; Wartość: nie stosuje się zł; Data wyceny: nie stosuje się; Wpis do rejestru zabytków: brak danych; Data wpisu do rejestru zabytków: -; Stan użytkowania: nie stosuje się; Data oddania do użytku: nie stosuje się; Data rozbiórki: nie stosuje się; Przyczyna rozbiórki: nie stosuje się; Łączna liczba izb: -; Liczba mieszkań: -; Budynek gotowy na szybki internet: -</p>							
<i>Uwagi:</i> -							

**Warszawskie Przedsiębiorstwo Geodezyjne  
 S.A.  
 2023-02-20**

**2023-02-20**

.....  
 (sporządził: data i podpis)

.....  
 (pieczęć urzędowa)

.....  
 (imię i nazwisko osoby reprezentującej organ)  
 data i podpis

Województwo: łódzkie  
 Powiat: rawski  
 Jednostka ewidencyjna: 101306\_2, Sadkowice  
 Obręb ewidencyjny: 101306\_2.0014, Nowe Sadkowice

(nazwa organu wydającego dokument)

## WYPIS Z KARTOTEKI BUDYNKOW

sporządzono dnia: 20-02-2023 14:51:12

Pozycja kartoteki budynków: 101306\_2.0014.G14

Jednostka rejestrowa gruntów: G14

### Budynki: 5

Nr ewidenc. budynku	Działka	Adres lub położenie	Rodzaj wg KŚT	Klasa wg PKOB	Główna funkcja	Kondygn. nad. / pod.	Pow. zab. [m <sup>2</sup> ]
37;1	101306_2.0014.37	-	budynki mieszkalne	budynki mieszkalne jednorodzinne	budynek jednorodzinny	2/0	134
<p><i>Identyfikator:</i> 101306_2.0014.37.1_BUD; Status: wybudowany; Inne funkcje: -; Czy jest wiatą: tymczasowy brak danych; Konstrukcja ścian zewnętrznych: mur; Rok zakońc. budowy: nieznany; Wiek zakońc. budowy: -; Rok zakońc. przebudowy: -; Wiek zakońc. przebudowy: -; Stopień pewności ustalenia daty zakońc. budowy: nie stosuje się; Stopień pewności ustalenia daty zakońc. przebudowy: -; Zakres przebudowy: -; Pow. zab. z mapy: 134 m<sup>2</sup>; Pow. użytkowa z projektu: -; Pow. użytkowa z obmiarów: -; Pow. użytk. lokali odrębnych: -; Pow. użytk. lokali niewyodrębnionych: -; Pow. użytk. pom. przynal. do lokali: -; Liczba ujawnionych w ewidencji lokali samodzielnych: 0; Wartość: nie stosuje się zł; Data wyceny: nie stosuje się; Wpis do rejestru zabytków: brak danych; Data wpisu do rejestru zabytków: -; Stan użytkowania: nie stosuje się; Data oddania do użytku: nie stosuje się; Data rozbiórki: nie stosuje się; Przyczyna rozbiórki: nie stosuje się; Łączna liczba izb: -; Liczba mieszkań: -; Budynek gotowy na szybki internet: -</p>							
<i>Uwagi:</i> -							
37;6	101306_2.0014.37	-	budynki produkcyjne, usługowe i gospodarcze dla rolnictwa	budynki gospodarstw rolnych	tymczasowy brak danych	1/0	116
<p><i>Identyfikator:</i> 101306_2.0014.37.6_BUD; Status: wybudowany; Inne funkcje: -; Czy jest wiatą: tymczasowy brak danych; Konstrukcja ścian zewnętrznych: tymczasowy brak danych; Rok zakońc. budowy: nieznany; Wiek zakońc. budowy: -; Rok zakońc. przebudowy: -; Wiek zakońc. przebudowy: -; Stopień pewności ustalenia daty zakońc. budowy: nie stosuje się; Stopień pewności ustalenia daty zakońc. przebudowy: -; Zakres przebudowy: -; Pow. zab. z mapy: 116 m<sup>2</sup>; Pow. użytkowa z projektu: -; Pow. użytkowa z obmiarów: -; Pow. użytk. lokali odrębnych: -; Pow. użytk. lokali niewyodrębnionych: -; Pow. użytk. pom. przynal. do lokali: -; Liczba ujawnionych w ewidencji lokali samodzielnych: 0; Wartość: nie stosuje się zł; Data wyceny: nie stosuje się; Wpis do rejestru zabytków: brak danych; Data wpisu do rejestru zabytków: -; Stan użytkowania: nie stosuje się; Data oddania do użytku: nie stosuje się; Data rozbiórki: nie stosuje się; Przyczyna rozbiórki: nie stosuje się; Łączna liczba izb: -; Liczba mieszkań: -; Budynek gotowy na szybki internet: -</p>							
<i>Uwagi:</i> -							
37;4	101306_2.0014.37	-	budynki produkcyjne, usługowe i gospodarcze dla rolnictwa	budynki gospodarstw rolnych	tymczasowy brak danych	1/0	67
<p><i>Identyfikator:</i> 101306_2.0014.37.4_BUD; Status: wybudowany; Inne funkcje: -; Czy jest wiatą: tymczasowy brak danych; Konstrukcja ścian zewnętrznych: tymczasowy brak danych; Rok zakońc. budowy: nieznany; Wiek zakońc. budowy: -; Rok zakońc. przebudowy: -; Wiek zakońc. przebudowy: -; Stopień pewności ustalenia daty zakońc. budowy: nie stosuje się; Stopień pewności ustalenia daty zakońc. przebudowy: -; Zakres przebudowy: -; Pow. zab. z mapy: 67 m<sup>2</sup>; Pow. użytkowa z projektu: -; Pow. użytkowa z obmiarów: -; Pow. użytk. lokali odrębnych: -; Pow. użytk. lokali niewyodrębnionych: -; Pow. użytk. pom. przynal. do lokali: -; Liczba ujawnionych w ewidencji lokali samodzielnych: 0; Wartość: nie stosuje się zł; Data wyceny: nie stosuje się; Wpis do rejestru zabytków: brak danych; Data wpisu do rejestru zabytków: -; Stan użytkowania: nie stosuje się; Data oddania do użytku: nie stosuje się; Data rozbiórki: nie stosuje się; Przyczyna rozbiórki: nie stosuje się; Łączna liczba izb: -; Liczba mieszkań: -; Budynek gotowy na szybki internet: -</p>							
<i>Uwagi:</i> -							
37;3	101306_2.0014.37	-	budynki produkcyjne, usługowe i gospodarcze dla rolnictwa	budynki gospodarstw rolnych	tymczasowy brak danych	1/0	70
<p><i>Identyfikator:</i> 101306_2.0014.37.3_BUD; Status: wybudowany; Inne funkcje: -; Czy jest wiatą: tymczasowy brak danych; Konstrukcja ścian zewnętrznych: tymczasowy brak danych; Rok zakońc. budowy: nieznany; Wiek zakońc. budowy: -; Rok zakońc. przebudowy: -; Wiek zakońc. przebudowy: -; Stopień pewności ustalenia daty zakońc. budowy: nie stosuje się; Stopień pewności ustalenia daty zakońc. przebudowy: -; Zakres przebudowy: -; Pow. zab. z mapy: 70 m<sup>2</sup>; Pow. użytkowa z projektu: -; Pow. użytkowa z obmiarów: -; Pow. użytk. lokali odrębnych: -; Pow. użytk. lokali niewyodrębnionych: -; Pow. użytk. pom. przynal. do lokali: -; Liczba ujawnionych w ewidencji lokali samodzielnych: 0; Wartość: nie stosuje się zł; Data wyceny: nie stosuje się; Wpis do rejestru zabytków: brak danych; Data wpisu do rejestru zabytków: -; Stan użytkowania: nie stosuje się; Data oddania do użytku: nie stosuje się; Data rozbiórki: nie stosuje się; Przyczyna rozbiórki: nie stosuje się; Łączna liczba izb: -; Liczba mieszkań: -; Budynek gotowy na szybki internet: -</p>							
<i>Uwagi:</i> -							
37;2	101306_2.0014.37	Nowe Sadkowice 8	budynki mieszkalne	tymczasowy brak danych	tymczasowy brak danych	1/0	73
<p><i>Identyfikator:</i> 101306_2.0014.37.2_BUD; Status: wybudowany; Inne funkcje: -; Czy jest wiatą: tymczasowy brak danych; Konstrukcja ścian zewnętrznych: tymczasowy brak danych; Rok zakońc. budowy: nieznany; Wiek zakońc. budowy: -; Rok zakońc. przebudowy: -; Wiek zakońc. przebudowy: -; Stopień pewności ustalenia daty zakońc. budowy: nie stosuje się; Stopień pewności ustalenia daty zakońc. przebudowy: -; Zakres przebudowy: -; Pow. zab. z mapy: 73 m<sup>2</sup>; Pow. użytkowa z projektu: -; Pow. użytkowa z obmiarów: -; Pow. użytk. lokali odrębnych: -; Pow. użytk. lokali niewyodrębnionych: -; Pow. użytk. pom. przynal. do lokali: -; Liczba ujawnionych w ewidencji lokali samodzielnych: 0; Wartość: nie stosuje się zł; Data wyceny: nie stosuje się; Wpis do rejestru zabytków: brak danych; Data wpisu do rejestru zabytków: -; Stan użytkowania: nie stosuje się; Data oddania do użytku: nie stosuje się; Data rozbiórki: nie stosuje się; Przyczyna rozbiórki: nie stosuje się; Łączna liczba izb: -; Liczba mieszkań: -; Budynek gotowy na szybki internet: -</p>							
<i>Uwagi:</i> -							

Znak sprawy: 31/2021-1793/2021

**Warszawskie Przedsiębiorstwo Geodezyjne  
S.A.**

**2023-02-20**

.....  
*(sporządził: data i podpis)*

*(pieczęć urzędowa)*

**2023-02-20**

.....  
*(imię i nazwisko osoby reprezentującej organ)  
data i podpis*

Województwo: łódzkie  
 Powiat: rawski  
 Jednostka ewidencyjna: 101306\_2, Sadkowice  
 Obręb ewidencyjny: 101306\_2.0014, Nowe Sadkowice

.....  
 (nazwa organu wydającego dokument)

## WYPIS Z KARTOTEKI BUDYNKOW

sporządzono dnia: 20-02-2023 14:51:12

Pozycja kartoteki budynków: 101306\_2.0014.G17

Jednostka rejestrowa gruntów: G17

### Budynki: 4

Nr ewidenc. budynku	Działka	Adres lub położenie	Rodzaj wg KŚT	Klasa wg PKOB	Główna funkcja	Kondygn. nad. / pod.	Pow. zab. [m <sup>2</sup> ]
111;1	101306_2.0014.111	Nowe Sadkowice 20	budynki mieszkalne	tymczasowy brak danych	tymczasowy brak danych	1/1	121
<p><i>Identyfikator:</i> 101306_2.0014.111.1_BUD; Status: wybudowany; Inne funkcje: -; Czy jest wiatą: tymczasowy brak danych; Konstrukcja ścian zewnętrznych: tymczasowy brak danych; Rok zakończ. budowy: nieznan; Wiek zakończ. budowy: -; Rok zakończ. przebudowy: -; Wiek zakończ. przebudowy: -; Stopień pewności ustalenia daty zakończ. budowy: nie stosuje się; Stopień pewności ustalenia daty zakończ. przebudowy: -; Zakres przebudowy: -; Pow. zab. z mapy: 121 m<sup>2</sup>; Pow. użytkowa z projektu: -; Pow. użytkowa z obmiarów: -; Pow. użytk. lokali odrębnych: -; Pow. użytk. lokali niewyodrębnionych: -; Pow. użytk. pom. przynal. do lokali: -; Liczba ujawnionych w ewidencji lokali samodzielnych: 0; Wartość: nie stosuje się zł; Data wyceny: nie stosuje się; Wpis do rejestru zabytków: brak danych; Data wpisu do rejestru zabytków: -; Stan użytkowania: nie stosuje się; Data oddania do użytku: nie stosuje się; Data rozbiórki: nie stosuje się; Przyczyna rozbiórki: nie stosuje się; Łączna liczba izb: -; Liczba mieszkań: -; Budynek gotowy na szybki internet: -</p> <p><i>Uwagi:</i> -</p>							
111;2	101306_2.0014.111	-	budynki produkcyjne, usługowe i gospodarcze dla rolnictwa	budynki gospodarstw rolnych	tymczasowy brak danych	1/0	131
<p><i>Identyfikator:</i> 101306_2.0014.111.2_BUD; Status: wybudowany; Inne funkcje: -; Czy jest wiatą: tymczasowy brak danych; Konstrukcja ścian zewnętrznych: tymczasowy brak danych; Rok zakończ. budowy: nieznan; Wiek zakończ. budowy: -; Rok zakończ. przebudowy: -; Wiek zakończ. przebudowy: -; Stopień pewności ustalenia daty zakończ. budowy: nie stosuje się; Stopień pewności ustalenia daty zakończ. przebudowy: -; Zakres przebudowy: -; Pow. zab. z mapy: 131 m<sup>2</sup>; Pow. użytkowa z projektu: -; Pow. użytkowa z obmiarów: -; Pow. użytk. lokali odrębnych: -; Pow. użytk. lokali niewyodrębnionych: -; Pow. użytk. pom. przynal. do lokali: -; Liczba ujawnionych w ewidencji lokali samodzielnych: 0; Wartość: nie stosuje się zł; Data wyceny: nie stosuje się; Wpis do rejestru zabytków: brak danych; Data wpisu do rejestru zabytków: -; Stan użytkowania: nie stosuje się; Data oddania do użytku: nie stosuje się; Data rozbiórki: nie stosuje się; Przyczyna rozbiórki: nie stosuje się; Łączna liczba izb: -; Liczba mieszkań: -; Budynek gotowy na szybki internet: -</p> <p><i>Uwagi:</i> -</p>							
111;3	101306_2.0014.111	-	budynki produkcyjne, usługowe i gospodarcze dla rolnictwa	budynki gospodarstw rolnych	tymczasowy brak danych	1/0	146
<p><i>Identyfikator:</i> 101306_2.0014.111.3_BUD; Status: wybudowany; Inne funkcje: -; Czy jest wiatą: tymczasowy brak danych; Konstrukcja ścian zewnętrznych: tymczasowy brak danych; Rok zakończ. budowy: nieznan; Wiek zakończ. budowy: -; Rok zakończ. przebudowy: -; Wiek zakończ. przebudowy: -; Stopień pewności ustalenia daty zakończ. budowy: nie stosuje się; Stopień pewności ustalenia daty zakończ. przebudowy: -; Zakres przebudowy: -; Pow. zab. z mapy: 146 m<sup>2</sup>; Pow. użytkowa z projektu: -; Pow. użytkowa z obmiarów: -; Pow. użytk. lokali odrębnych: -; Pow. użytk. lokali niewyodrębnionych: -; Pow. użytk. pom. przynal. do lokali: -; Liczba ujawnionych w ewidencji lokali samodzielnych: 0; Wartość: nie stosuje się zł; Data wyceny: nie stosuje się; Wpis do rejestru zabytków: brak danych; Data wpisu do rejestru zabytków: -; Stan użytkowania: nie stosuje się; Data oddania do użytku: nie stosuje się; Data rozbiórki: nie stosuje się; Przyczyna rozbiórki: nie stosuje się; Łączna liczba izb: -; Liczba mieszkań: -; Budynek gotowy na szybki internet: -</p> <p><i>Uwagi:</i> -</p>							
111;4	101306_2.0014.111	-	budynki produkcyjne, usługowe i gospodarcze dla rolnictwa	budynki gospodarstw rolnych	tymczasowy brak danych	1/0	186
<p><i>Identyfikator:</i> 101306_2.0014.111.4_BUD; Status: wybudowany; Inne funkcje: -; Czy jest wiatą: tymczasowy brak danych; Konstrukcja ścian zewnętrznych: tymczasowy brak danych; Rok zakończ. budowy: nieznan; Wiek zakończ. budowy: -; Rok zakończ. przebudowy: -; Wiek zakończ. przebudowy: -; Stopień pewności ustalenia daty zakończ. budowy: nie stosuje się; Stopień pewności ustalenia daty zakończ. przebudowy: -; Zakres przebudowy: -; Pow. zab. z mapy: 186 m<sup>2</sup>; Pow. użytkowa z projektu: -; Pow. użytkowa z obmiarów: -; Pow. użytk. lokali odrębnych: -; Pow. użytk. lokali niewyodrębnionych: -; Pow. użytk. pom. przynal. do lokali: -; Liczba ujawnionych w ewidencji lokali samodzielnych: 0; Wartość: nie stosuje się zł; Data wyceny: nie stosuje się; Wpis do rejestru zabytków: brak danych; Data wpisu do rejestru zabytków: -; Stan użytkowania: nie stosuje się; Data oddania do użytku: nie stosuje się; Data rozbiórki: nie stosuje się; Przyczyna rozbiórki: nie stosuje się; Łączna liczba izb: -; Liczba mieszkań: -; Budynek gotowy na szybki internet: -</p> <p><i>Uwagi:</i> -</p>							


Warszawskie Przedsiębiorstwo Geodezyjne  
 S.A.  
 2023-02-20

2023-02-20

.....  
 (sporządził: data i podpis)

(pieczęć urzędowa)

.....  
 (imię i nazwisko osoby reprezentującej organ)  
 data i podpis



.....  
 (nazwa organu wydającego dokument)

## WYPIS Z KARTOTEKI BUDYNKOW

sporządzono dnia: **20-02-2023 14:51:12**

**Pozycja kartoteki budynków: 101306\_2.0014.G23**

**Jednostka rejestrowa gruntów: G23**

**Budynki: 4**

Nr ewidenc. budynku	Działka	Adres lub położenie	Rodzaj wg KŚT	Klasa wg PKOB	Główna funkcja	Kondygn. nad. / pod.	Pow. zab. [m <sup>2</sup> ]
<b>35;5</b>	101306_2.0014.35	-	budynki produkcyjne, usługowe i gospodarcze dla rolnictwa	budynki gospodarstw rolnych	tymczasowy brak danych	1/0	182
<p><i>Identyfikator:</i> 101306_2.0014.35.5_BUD; Status: wybudowany; Inne funkcje: -; Czy jest wiatą: tymczasowy brak danych; Konstrukcja ścian zewnętrznych: tymczasowy brak danych; Rok zakończ. budowy: nieznan; Wiek zakończ. budowy: -; Rok zakończ. przebudowy: -; Wiek zakończ. przebudowy: -; Stopień pewności ustalenia daty zakończ. budowy: nie stosuje się; Stopień pewności ustalenia daty zakończ. przebudowy: -; Zakres przebudowy: -; Pow. zab. z mapy: 182 m<sup>2</sup>; Pow. użytkowa z projektu: -; Pow. użytkowa z obmiarów: -; Pow. użytk. lokali odrębnych: -; Pow. użytk. lokali niewyodrębnionych: -; Pow. użytk. pom. przynal. do lokali: -; Liczba ujawnionych w ewidencji lokali samodzielnych: 0; Wartość: nie stosuje się zł; Data wyceny: nie stosuje się; Wpis do rejestru zabytków: brak danych; Data wpisu do rejestru zabytków: -; Stan użytkowania: nie stosuje się; Data oddania do użytku: nie stosuje się; Data rozbiórki: nie stosuje się; Przyczyna rozbiórki: nie stosuje się; Łączna liczba izb: -; Liczba mieszkań: -; Budynek gotowy na szybki internet: -</p>							
<i>Uwagi:</i> -							
<b>35;3</b>	101306_2.0014.35	-	budynki produkcyjne, usługowe i gospodarcze dla rolnictwa	budynki gospodarstw rolnych	tymczasowy brak danych	1/0	34
<p><i>Identyfikator:</i> 101306_2.0014.35.3_BUD; Status: wybudowany; Inne funkcje: -; Czy jest wiatą: tymczasowy brak danych; Konstrukcja ścian zewnętrznych: tymczasowy brak danych; Rok zakończ. budowy: nieznan; Wiek zakończ. budowy: -; Rok zakończ. przebudowy: -; Wiek zakończ. przebudowy: -; Stopień pewności ustalenia daty zakończ. budowy: nie stosuje się; Stopień pewności ustalenia daty zakończ. przebudowy: -; Zakres przebudowy: -; Pow. zab. z mapy: 34 m<sup>2</sup>; Pow. użytkowa z projektu: -; Pow. użytkowa z obmiarów: -; Pow. użytk. lokali odrębnych: -; Pow. użytk. lokali niewyodrębnionych: -; Pow. użytk. pom. przynal. do lokali: -; Liczba ujawnionych w ewidencji lokali samodzielnych: 0; Wartość: nie stosuje się zł; Data wyceny: nie stosuje się; Wpis do rejestru zabytków: brak danych; Data wpisu do rejestru zabytków: -; Stan użytkowania: nie stosuje się; Data oddania do użytku: nie stosuje się; Data rozbiórki: nie stosuje się; Przyczyna rozbiórki: nie stosuje się; Łączna liczba izb: -; Liczba mieszkań: -; Budynek gotowy na szybki internet: -</p>							
<i>Uwagi:</i> -							
<b>35;2</b>	101306_2.0014.35	-	budynki produkcyjne, usługowe i gospodarcze dla rolnictwa	budynki gospodarstw rolnych	tymczasowy brak danych	1/0	70
<p><i>Identyfikator:</i> 101306_2.0014.35.2_BUD; Status: wybudowany; Inne funkcje: -; Czy jest wiatą: tymczasowy brak danych; Konstrukcja ścian zewnętrznych: tymczasowy brak danych; Rok zakończ. budowy: nieznan; Wiek zakończ. budowy: -; Rok zakończ. przebudowy: -; Wiek zakończ. przebudowy: -; Stopień pewności ustalenia daty zakończ. budowy: nie stosuje się; Stopień pewności ustalenia daty zakończ. przebudowy: -; Zakres przebudowy: -; Pow. zab. z mapy: 70 m<sup>2</sup>; Pow. użytkowa z projektu: -; Pow. użytkowa z obmiarów: -; Pow. użytk. lokali odrębnych: -; Pow. użytk. lokali niewyodrębnionych: -; Pow. użytk. pom. przynal. do lokali: -; Liczba ujawnionych w ewidencji lokali samodzielnych: 0; Wartość: nie stosuje się zł; Data wyceny: nie stosuje się; Wpis do rejestru zabytków: brak danych; Data wpisu do rejestru zabytków: -; Stan użytkowania: nie stosuje się; Data oddania do użytku: nie stosuje się; Data rozbiórki: nie stosuje się; Przyczyna rozbiórki: nie stosuje się; Łączna liczba izb: -; Liczba mieszkań: -; Budynek gotowy na szybki internet: -</p>							
<i>Uwagi:</i> -							
<b>35;1</b>	101306_2.0014.35	Nowe Sadkowice 10	budynki mieszkalne	tymczasowy brak danych	tymczasowy brak danych	2/0	102
<p><i>Identyfikator:</i> 101306_2.0014.35.1_BUD; Status: wybudowany; Inne funkcje: -; Czy jest wiatą: tymczasowy brak danych; Konstrukcja ścian zewnętrznych: tymczasowy brak danych; Rok zakończ. budowy: nieznan; Wiek zakończ. budowy: -; Rok zakończ. przebudowy: -; Wiek zakończ. przebudowy: -; Stopień pewności ustalenia daty zakończ. budowy: nie stosuje się; Stopień pewności ustalenia daty zakończ. przebudowy: -; Zakres przebudowy: -; Pow. zab. z mapy: 102 m<sup>2</sup>; Pow. użytkowa z projektu: -; Pow. użytkowa z obmiarów: -; Pow. użytk. lokali odrębnych: -; Pow. użytk. lokali niewyodrębnionych: -; Pow. użytk. pom. przynal. do lokali: -; Liczba ujawnionych w ewidencji lokali samodzielnych: 0; Wartość: nie stosuje się zł; Data wyceny: nie stosuje się; Wpis do rejestru zabytków: brak danych; Data wpisu do rejestru zabytków: -; Stan użytkowania: nie stosuje się; Data oddania do użytku: nie stosuje się; Data rozbiórki: nie stosuje się; Przyczyna rozbiórki: nie stosuje się; Łączna liczba izb: -; Liczba mieszkań: -; Budynek gotowy na szybki internet: -</p>							
<i>Uwagi:</i> -							


**Warszawskie Przedsiębiorstwo Geodezyjne  
 S.A.  
 2023-02-20**

**2023-02-20**

.....  
 (sporządził: data i podpis)

.....  
 (pieczęć urzędowa)

.....  
 (imię i nazwisko osoby reprezentującej organ)  
 data i podpis





.....  
(nazwa organu wydającego dokument)

## WYPIS Z KARTOTEKI BUDYNKOW

sporządzono dnia: 20-02-2023 14:51:12

**Pozycja kartoteki budynków: 101306\_2.0014.G24**

**Jednostka rejestrowa gruntów: G24**

### Budynki: 6

Nr ewidenc. budynku	Działka	Adres lub położenie	Rodzaj wg KŚT	Klasa wg PKOB	Główna funkcja	Kondygn. nad. / pod.	Pow. zab. [m <sup>2</sup> ]
108/1;2	101306_2.0014.108/1	-	budynki produkcyjne, usługowe i gospodarcze dla rolnictwa	budynki gospodarstw rolnych	tymczasowy brak danych	1/brak danych	26
<i>Identyfikator:</i> 101306_2.0014.108/1.2_BUD; Status: wybudowany; Inne funkcje: -; Czy jest wiatą: tymczasowy brak danych; Konstrukcja ścian zewnętrznych: tymczasowy brak danych; Rok zakońc. budowy: nieznan; Wiek zakońc. budowy: -; Rok zakońc. przebudowy: -; Wiek zakońc. przebudowy: -; Stopień pewności ustalenia daty zakońc. budowy: nie stosuje się; Stopień pewności ustalenia daty zakońc. przebudowy: -; Zakres przebudowy: -; Pow. zab. z mapy: 26 m <sup>2</sup> ; Pow. użytkowa z projektu: -; Pow. użytkowa z obmiarów: -; Pow. użytk. lokali odrębnych: -; Pow. użytk. lokali niewyodrębnionych: -; Pow. użytk. pom. przynal. do lokali: -; Liczba ujawnionych w ewidencji lokali samodzielnych: 0; Wartość: nie stosuje się zł; Data wyceny: nie stosuje się; Wpis do rejestru zabytków: brak danych; Data wpisu do rejestru zabytków: -; Stan użytkowania: nie stosuje się; Data oddania do użytku: nie stosuje się; Data rozbiórki: nie stosuje się; Przyczyna rozbiórki: nie stosuje się; Łączna liczba izb: -; Liczba mieszkań: -; Budynek gotowy na szybki internet: -							
<i>Uwagi:</i> -							
108/1;1	101306_2.0014.108/1	Nowe Sadkowice 22	budynki mieszkalne	tymczasowy brak danych	tymczasowy brak danych	1/1	123
<i>Identyfikator:</i> 101306_2.0014.108/1.1_BUD; Status: wybudowany; Inne funkcje: -; Czy jest wiatą: tymczasowy brak danych; Konstrukcja ścian zewnętrznych: tymczasowy brak danych; Rok zakońc. budowy: nieznan; Wiek zakońc. budowy: -; Rok zakońc. przebudowy: -; Wiek zakońc. przebudowy: -; Stopień pewności ustalenia daty zakońc. budowy: nie stosuje się; Stopień pewności ustalenia daty zakońc. przebudowy: -; Zakres przebudowy: -; Pow. zab. z mapy: 123 m <sup>2</sup> ; Pow. użytkowa z projektu: -; Pow. użytkowa z obmiarów: -; Pow. użytk. lokali odrębnych: -; Pow. użytk. lokali niewyodrębnionych: -; Pow. użytk. pom. przynal. do lokali: -; Liczba ujawnionych w ewidencji lokali samodzielnych: 0; Wartość: nie stosuje się zł; Data wyceny: nie stosuje się; Wpis do rejestru zabytków: brak danych; Data wpisu do rejestru zabytków: -; Stan użytkowania: nie stosuje się; Data oddania do użytku: nie stosuje się; Data rozbiórki: nie stosuje się; Przyczyna rozbiórki: nie stosuje się; Łączna liczba izb: -; Liczba mieszkań: -; Budynek gotowy na szybki internet: -							
<i>Uwagi:</i> -							
108/1;3	101306_2.0014.108/1	-	budynki produkcyjne, usługowe i gospodarcze dla rolnictwa	budynki gospodarstw rolnych	tymczasowy brak danych	1/0	179
<i>Identyfikator:</i> 101306_2.0014.108/1.3_BUD; Status: wybudowany; Inne funkcje: -; Czy jest wiatą: tymczasowy brak danych; Konstrukcja ścian zewnętrznych: tymczasowy brak danych; Rok zakońc. budowy: nieznan; Wiek zakońc. budowy: -; Rok zakońc. przebudowy: -; Wiek zakońc. przebudowy: -; Stopień pewności ustalenia daty zakońc. budowy: nie stosuje się; Stopień pewności ustalenia daty zakońc. przebudowy: -; Zakres przebudowy: -; Pow. zab. z mapy: 179 m <sup>2</sup> ; Pow. użytkowa z projektu: -; Pow. użytkowa z obmiarów: -; Pow. użytk. lokali odrębnych: -; Pow. użytk. lokali niewyodrębnionych: -; Pow. użytk. pom. przynal. do lokali: -; Liczba ujawnionych w ewidencji lokali samodzielnych: 0; Wartość: nie stosuje się zł; Data wyceny: nie stosuje się; Wpis do rejestru zabytków: brak danych; Data wpisu do rejestru zabytków: -; Stan użytkowania: nie stosuje się; Data oddania do użytku: nie stosuje się; Data rozbiórki: nie stosuje się; Przyczyna rozbiórki: nie stosuje się; Łączna liczba izb: -; Liczba mieszkań: -; Budynek gotowy na szybki internet: -							
<i>Uwagi:</i> -							
108/1;6	101306_2.0014.108/1	-	budynki produkcyjne, usługowe i gospodarcze dla rolnictwa	budynki gospodarstw rolnych	tymczasowy brak danych	1/0	20
<i>Identyfikator:</i> 101306_2.0014.108/1.6_BUD; Status: wybudowany; Inne funkcje: -; Czy jest wiatą: tymczasowy brak danych; Konstrukcja ścian zewnętrznych: tymczasowy brak danych; Rok zakońc. budowy: nieznan; Wiek zakońc. budowy: -; Rok zakońc. przebudowy: -; Wiek zakońc. przebudowy: -; Stopień pewności ustalenia daty zakońc. budowy: nie stosuje się; Stopień pewności ustalenia daty zakońc. przebudowy: -; Zakres przebudowy: -; Pow. zab. z mapy: 20 m <sup>2</sup> ; Pow. użytkowa z projektu: -; Pow. użytkowa z obmiarów: -; Pow. użytk. lokali odrębnych: -; Pow. użytk. lokali niewyodrębnionych: -; Pow. użytk. pom. przynal. do lokali: -; Liczba ujawnionych w ewidencji lokali samodzielnych: 0; Wartość: nie stosuje się zł; Data wyceny: nie stosuje się; Wpis do rejestru zabytków: brak danych; Data wpisu do rejestru zabytków: -; Stan użytkowania: nie stosuje się; Data oddania do użytku: nie stosuje się; Data rozbiórki: nie stosuje się; Przyczyna rozbiórki: nie stosuje się; Łączna liczba izb: -; Liczba mieszkań: -; Budynek gotowy na szybki internet: -							
<i>Uwagi:</i> -							
108/1;4	101306_2.0014.108/1	-	budynki produkcyjne, usługowe i gospodarcze dla rolnictwa	budynki gospodarstw rolnych	tymczasowy brak danych	1/0	33
<i>Identyfikator:</i> 101306_2.0014.108/1.4_BUD; Status: wybudowany; Inne funkcje: -; Czy jest wiatą: tymczasowy brak danych; Konstrukcja ścian zewnętrznych: tymczasowy brak danych; Rok zakońc. budowy: nieznan; Wiek zakońc. budowy: -; Rok zakońc. przebudowy: -; Wiek zakońc. przebudowy: -; Stopień pewności ustalenia daty zakońc. budowy: nie stosuje się; Stopień pewności ustalenia daty zakońc. przebudowy: -; Zakres przebudowy: -; Pow. zab. z mapy: 33 m <sup>2</sup> ; Pow. użytkowa z projektu: -; Pow. użytkowa z obmiarów: -; Pow. użytk. lokali odrębnych: -; Pow. użytk. lokali niewyodrębnionych: -; Pow. użytk. pom. przynal. do lokali: -; Liczba ujawnionych w ewidencji lokali samodzielnych: 0; Wartość: nie stosuje się zł; Data wyceny: nie stosuje się; Wpis do rejestru zabytków: brak danych; Data wpisu do rejestru zabytków: -; Stan użytkowania: nie stosuje się; Data oddania do użytku: nie stosuje się; Data rozbiórki: nie stosuje się; Przyczyna rozbiórki: nie stosuje się; Łączna liczba izb: -; Liczba mieszkań: -; Budynek gotowy na szybki internet: -							
<i>Uwagi:</i> -							
108/1;5	101306_2.0014.108/1	-	budynki produkcyjne, usługowe i	budynki gospodarstw rolnych	tymczasowy brak danych	1/0	224

Znak sprawy: 31/2021-1793/2021

			gospodarcze dla rolnictwa				
<i>Identyfikator:</i> 101306_2.0014.108/1.5_BUD; <i>Status:</i> wybudowany; <i>Inne funkcje:</i> -; <i>Czy jest wiatą:</i> tymczasowy brak danych; <i>Konstrukcja ścian zewnętrznych:</i> tymczasowy brak danych; <i>Rok zakończ. budowy:</i> nieznan; <i>Wiek zakończ. budowy:</i> -; <i>Rok zakończ. przebudowy:</i> -; <i>Wiek zakończ. przebudowy:</i> -; <i>Stopień pewności ustalenia daty zakończ. budowy:</i> nie stosuje się; <i>Stopień pewności ustalenia daty zakończ. przebudowy:</i> -; <i>Zakres przebudowy:</i> -; <i>Pow. zab. z mapy:</i> 224 m2; <i>Pow. użytkowa z projektu:</i> -; <i>Pow. użytkowa z obmiarów:</i> -; <i>Pow. użytk. lokali odrębnych:</i> -; <i>Pow. użytk. lokali niewyodrębnionych:</i> -; <i>Pow. użytk. pom. przynal. do lokali:</i> -; <i>Liczba ujawnionych w ewidencji lokali samodzielnych:</i> 0; <i>Wartość:</i> nie stosuje się zł; <i>Data wyceny:</i> nie stosuje się; <i>Wpis do rejestru zabytków:</i> brak danych; <i>Data wpisu do rejestru zabytków:</i> -; <i>Stan użytkowania:</i> nie stosuje się; <i>Data oddania do użytku:</i> nie stosuje się; <i>Data rozbiórki:</i> nie stosuje się; <i>Przyczyna rozbiórki:</i> nie stosuje się; <i>Łączna liczba izb:</i> -; <i>Liczba mieszkań:</i> -; <i>Budynek gotowy na szybki internet:</i> -							
<i>Uwagi:</i> -							

**Warszawskie Przedsiębiorstwo Geodezyjne  
S.A.**

**2023-02-20**

.....  
(sporządził: data i podpis)

(pieczęć urzędowa)

**2023-02-20**

.....  
(imię i nazwisko osoby reprezentującej organ)  
data i podpis

--

.....  
(nazwa organu wydającego dokument)

## WYPIS Z KARTOTEKI BUDYNKOW

sporządzono dnia: 20-02-2023 14:51:12

**Pozycja kartoteki budynków: 101306\_2.0014.G25**

**Jednostka rejestrowa gruntów: G25**

**Budynki: 6**

Nr ewidenc. budynku	Działka	Adres lub położenie	Rodzaj wg KŚT	Klasa wg PKOB	Główna funkcja	Kondygn. nad. / pod.	Pow. zab. [m <sup>2</sup> ]
91;4	101306_2.0014.91	-	budynki produkcyjne, usługowe i gospodarcze dla rolnictwa	budynki gospodarstw rolnych	tymczasowy brak danych	1/0	273
<p><i>Identyfikator:</i> 101306_2.0014.91.4_BUD; Status: wybudowany; Inne funkcje: -; Czy jest wiatą: tymczasowy brak danych; Konstrukcja ścian zewnętrznych: tymczasowy brak danych; Rok zakońc. budowy: nieznan; Wiek zakońc. budowy: -; Rok zakońc. przebudowy: -; Wiek zakońc. przebudowy: -; Stopień pewności ustalenia daty zakońc. budowy: nie stosuje się; Stopień pewności ustalenia daty zakońc. przebudowy: -; Zakres przebudowy: -; Pow. zab. z mapy: 273 m<sup>2</sup>; Pow. użytkowa z projektu: -; Pow. użytkowa z obmiarów: -; Pow. użytk. lokali odrębnych: -; Pow. użytk. lokali niewyodrębnionych: -; Pow. użytk. pom. przynal. do lokali: -; Liczba ujawnionych w ewidencji lokali samodzielnych: 0; Wartość: nie stosuje się zł; Data wyceny: nie stosuje się; Wpis do rejestru zabytków: brak danych; Data wpisu do rejestru zabytków: -; Stan użytkowania: nie stosuje się; Data oddania do użytku: nie stosuje się; Data rozbiórki: nie stosuje się; Przyczyna rozbiórki: nie stosuje się; Łączna liczba izb: -; Liczba mieszkań: -; Budynek gotowy na szybki internet: -</p>							
<i>Uwagi:</i> -							
91;3	101306_2.0014.91	-	budynki produkcyjne, usługowe i gospodarcze dla rolnictwa	tymczasowy brak danych	tymczasowy brak danych	1/0	71
<p><i>Identyfikator:</i> 101306_2.0014.91.3_BUD; Status: wybudowany; Inne funkcje: -; Czy jest wiatą: tymczasowy brak danych; Konstrukcja ścian zewnętrznych: tymczasowy brak danych; Rok zakońc. budowy: nieznan; Wiek zakońc. budowy: -; Rok zakońc. przebudowy: -; Wiek zakońc. przebudowy: -; Stopień pewności ustalenia daty zakońc. budowy: nie stosuje się; Stopień pewności ustalenia daty zakońc. przebudowy: -; Zakres przebudowy: -; Pow. zab. z mapy: 71 m<sup>2</sup>; Pow. użytkowa z projektu: -; Pow. użytkowa z obmiarów: -; Pow. użytk. lokali odrębnych: -; Pow. użytk. lokali niewyodrębnionych: -; Pow. użytk. pom. przynal. do lokali: -; Liczba ujawnionych w ewidencji lokali samodzielnych: 0; Wartość: nie stosuje się zł; Data wyceny: nie stosuje się; Wpis do rejestru zabytków: brak danych; Data wpisu do rejestru zabytków: -; Stan użytkowania: nie stosuje się; Data oddania do użytku: nie stosuje się; Data rozbiórki: nie stosuje się; Przyczyna rozbiórki: nie stosuje się; Łączna liczba izb: -; Liczba mieszkań: -; Budynek gotowy na szybki internet: -</p>							
<i>Uwagi:</i> -							
91;2	101306_2.0014.91	Nowe Sadkowice 4	budynki mieszkalne	tymczasowy brak danych	tymczasowy brak danych	2/0	126
<p><i>Identyfikator:</i> 101306_2.0014.91.2_BUD; Status: wybudowany; Inne funkcje: -; Czy jest wiatą: tymczasowy brak danych; Konstrukcja ścian zewnętrznych: tymczasowy brak danych; Rok zakońc. budowy: nieznan; Wiek zakońc. budowy: -; Rok zakońc. przebudowy: -; Wiek zakońc. przebudowy: -; Stopień pewności ustalenia daty zakońc. budowy: nie stosuje się; Stopień pewności ustalenia daty zakońc. przebudowy: -; Zakres przebudowy: -; Pow. zab. z mapy: 126 m<sup>2</sup>; Pow. użytkowa z projektu: -; Pow. użytkowa z obmiarów: -; Pow. użytk. lokali odrębnych: -; Pow. użytk. lokali niewyodrębnionych: -; Pow. użytk. pom. przynal. do lokali: -; Liczba ujawnionych w ewidencji lokali samodzielnych: 0; Wartość: nie stosuje się zł; Data wyceny: nie stosuje się; Wpis do rejestru zabytków: brak danych; Data wpisu do rejestru zabytków: -; Stan użytkowania: nie stosuje się; Data oddania do użytku: nie stosuje się; Data rozbiórki: nie stosuje się; Przyczyna rozbiórki: nie stosuje się; Łączna liczba izb: -; Liczba mieszkań: -; Budynek gotowy na szybki internet: -</p>							
<i>Uwagi:</i> -							
91;1	101306_2.0014.91	-	budynki mieszkalne	tymczasowy brak danych	tymczasowy brak danych	2/0	129
<p><i>Identyfikator:</i> 101306_2.0014.91.1_BUD; Status: wybudowany; Inne funkcje: -; Czy jest wiatą: tymczasowy brak danych; Konstrukcja ścian zewnętrznych: tymczasowy brak danych; Rok zakońc. budowy: nieznan; Wiek zakońc. budowy: -; Rok zakońc. przebudowy: -; Wiek zakońc. przebudowy: -; Stopień pewności ustalenia daty zakońc. budowy: nie stosuje się; Stopień pewności ustalenia daty zakońc. przebudowy: -; Zakres przebudowy: -; Pow. zab. z mapy: 129 m<sup>2</sup>; Pow. użytkowa z projektu: -; Pow. użytkowa z obmiarów: -; Pow. użytk. lokali odrębnych: -; Pow. użytk. lokali niewyodrębnionych: -; Pow. użytk. pom. przynal. do lokali: -; Liczba ujawnionych w ewidencji lokali samodzielnych: 0; Wartość: nie stosuje się zł; Data wyceny: nie stosuje się; Wpis do rejestru zabytków: brak danych; Data wpisu do rejestru zabytków: -; Stan użytkowania: nie stosuje się; Data oddania do użytku: nie stosuje się; Data rozbiórki: nie stosuje się; Przyczyna rozbiórki: nie stosuje się; Łączna liczba izb: -; Liczba mieszkań: -; Budynek gotowy na szybki internet: -</p>							
<i>Uwagi:</i> -							
91;5	101306_2.0014.91	-	budynki produkcyjne, usługowe i gospodarcze dla rolnictwa	-	-	1/0	380
<p><i>Identyfikator:</i> 101306_2.0014.91.5_BUD; Status: wybudowany; Inne funkcje: -; Czy jest wiatą: -; Konstrukcja ścian zewnętrznych: -; Rok zakońc. budowy: -; Wiek zakońc. budowy: -; Rok zakońc. przebudowy: -; Wiek zakońc. przebudowy: -; Stopień pewności ustalenia daty zakońc. budowy: -; Stopień pewności ustalenia daty zakońc. przebudowy: -; Zakres przebudowy: -; Pow. zab. z mapy: 380 m<sup>2</sup>; Pow. użytkowa z projektu: -; Pow. użytkowa z obmiarów: -; Pow. użytk. lokali odrębnych: -; Pow. użytk. lokali niewyodrębnionych: -; Pow. użytk. pom. przynal. do lokali: -; Liczba ujawnionych w ewidencji lokali samodzielnych: 0; Wartość: -; Data wyceny: -; Wpis do rejestru zabytków: -; Data wpisu do rejestru zabytków: -; Stan użytkowania: -; Data oddania do użytku: -; Data rozbiórki: -; Przyczyna rozbiórki: -; Łączna liczba izb: -; Liczba mieszkań: -; Budynek gotowy na szybki internet: -</p>							
<i>Uwagi:</i> -							
91;7	101306_2.0014.91	-	budynki produkcyjne, usługowe i gospodarcze dla rolnictwa	budynki gospodarstw rolnych	tymczasowy brak danych	1/0	6
<p><i>Identyfikator:</i> 101306_2.0014.91.7_BUD; Status: wybudowany; Inne funkcje: -; Czy jest wiatą: tymczasowy brak danych; Konstrukcja ścian zewnętrznych: tymczasowy brak</p>							

Znak sprawy: 31/2021-1793/2021

danych; Rok zakończ. budowy: nieznan; Wiek zakończ. budowy: -; Rok zakończ. przebudowy: -; Wiek zakończ. przebudowy: -; Stopień pewności ustalenia daty zakończ. budowy: nie stosuje się; Stopień pewności ustalenia daty zakończ. przebudowy: -; Zakres przebudowy: -; Pow. zab. z mapy: 6 m2; Pow. użytkowa z projektu: -; Pow. użytkowa z obmiarów: -; Pow. użyt. lokali odrębnych: -; Pow. użyt. lokali niewyodrębnionych: -; Pow. użyt. pom. przynal. do lokali: -; Liczba ujawnionych w ewidencji lokali samodzielnych: 0; Wartość: nie stosuje się zł; Data wyceny: nie stosuje się; Wpis do rejestru zabytków: brak danych; Data wpisu do rejestru zabytków: -; Stan użytkowania: nie stosuje się; Data oddania do użytku: nie stosuje się; Data rozbiórki: nie stosuje się; Przyczyna rozbiórki: nie stosuje się; Łączna liczba izb: -; Liczba mieszkań: -; Budynek gotowy na szybki internet: -

Uwagi: -

**Warszawskie Przedsiębiorstwo Geodezyjne  
S.A.**

**2023-02-20**

.....  
(sporządził: data i podpis)

(pieczęć urzędowa)

**2023-02-20**

.....  
(imię i nazwisko osoby reprezentującej organ)  
data i podpis

.....

.....  
 (nazwa organu wydającego dokument)

## WYPIS Z KARTOTEKI BUDYNKOW

sporządzono dnia: **20-02-2023 14:51:12**

**Pozycja kartoteki budynków: 101306\_2.0014.G26**

**Jednostka rejestrowa gruntów: G26**

**Budynki: 8**

Nr ewidenc. budynku	Działka	Adres lub położenie	Rodzaj wg KŚT	Klasa wg PKOB	Główna funkcja	Kondygn. nad. / pod.	Pow. zab. [m <sup>2</sup> ]
<b>128;2</b>	101306_2.0014.128	-	budynki produkcyjne, usługowe i gospodarcze dla rolnictwa	budynki gospodarstw rolnych	inny budynek w gospodarstwie rolnym	1/brak danych	18
<i>Identyfikator:</i> 101306_2.0014.128.2_BUD; Status: wybudowany; Inne funkcje: -; Czy jest wiatą: tymczasowy brak danych; Konstrukcja ścian zewnętrznych: tymczasowy brak danych; Rok zakońc. budowy: nieznan; Wiek zakońc. budowy: -; Rok zakońc. przebudowy: -; Wiek zakońc. przebudowy: -; Stopień pewności ustalenia daty zakońc. budowy: nie stosuje się; Stopień pewności ustalenia daty zakońc. przebudowy: -; Zakres przebudowy: -; Pow. zab. z mapy: 18 m2; Pow. użytkowa z projektu: -; Pow. użytkowa z obmiarów: -; Pow. użytk. lokali odrębnych: -; Pow. użytk. lokali niewyodrębnionych: -; Pow. użytk. pom. przynal. do lokali: -; Liczba ujawnionych w ewidencji lokali samodzielnych: 0; Wartość: nie stosuje się zł; Data wyceny: nie stosuje się; Wpis do rejestru zabytków: brak danych; Data wpisu do rejestru zabytków: -; Stan użytkowania: nie stosuje się; Data oddania do użytku: nie stosuje się; Data rozbiórki: nie stosuje się; Przyczyna rozbiórki: nie stosuje się; Łączna liczba izb: -; Liczba mieszkań: -; Budynek gotowy na szybki internet: -							
<i>Uwagi:</i> -							
<b>128;1</b>	101306_2.0014.128	Nowe Sadkowice 3	budynki mieszkalne	tymczasowy brak danych	tymczasowy brak danych	1/brak danych	54
<i>Identyfikator:</i> 101306_2.0014.128.1_BUD; Status: wybudowany; Inne funkcje: -; Czy jest wiatą: tymczasowy brak danych; Konstrukcja ścian zewnętrznych: tymczasowy brak danych; Rok zakońc. budowy: nieznan; Wiek zakońc. budowy: -; Rok zakońc. przebudowy: -; Wiek zakońc. przebudowy: -; Stopień pewności ustalenia daty zakońc. budowy: nie stosuje się; Stopień pewności ustalenia daty zakońc. przebudowy: -; Zakres przebudowy: -; Pow. zab. z mapy: 54 m2; Pow. użytkowa z projektu: -; Pow. użytkowa z obmiarów: -; Pow. użytk. lokali odrębnych: -; Pow. użytk. lokali niewyodrębnionych: -; Pow. użytk. pom. przynal. do lokali: -; Liczba ujawnionych w ewidencji lokali samodzielnych: 0; Wartość: nie stosuje się zł; Data wyceny: nie stosuje się; Wpis do rejestru zabytków: brak danych; Data wpisu do rejestru zabytków: -; Stan użytkowania: nie stosuje się; Data oddania do użytku: nie stosuje się; Data rozbiórki: nie stosuje się; Przyczyna rozbiórki: nie stosuje się; Łączna liczba izb: -; Liczba mieszkań: -; Budynek gotowy na szybki internet: -							
<i>Uwagi:</i> -							
<b>128;9</b>	101306_2.0014.128	-	budynki produkcyjne, usługowe i gospodarcze dla rolnictwa	budynki gospodarstw rolnych	tymczasowy brak danych	1/1	90
<i>Identyfikator:</i> 101306_2.0014.128.9_BUD; Status: wybudowany; Inne funkcje: -; Czy jest wiatą: tymczasowy brak danych; Konstrukcja ścian zewnętrznych: tymczasowy brak danych; Rok zakońc. budowy: nieznan; Wiek zakońc. budowy: -; Rok zakońc. przebudowy: -; Wiek zakońc. przebudowy: -; Stopień pewności ustalenia daty zakońc. budowy: nie stosuje się; Stopień pewności ustalenia daty zakońc. przebudowy: -; Zakres przebudowy: -; Pow. zab. z mapy: 90 m2; Pow. użytkowa z projektu: -; Pow. użytkowa z obmiarów: -; Pow. użytk. lokali odrębnych: -; Pow. użytk. lokali niewyodrębnionych: -; Pow. użytk. pom. przynal. do lokali: -; Liczba ujawnionych w ewidencji lokali samodzielnych: 0; Wartość: nie stosuje się zł; Data wyceny: nie stosuje się; Wpis do rejestru zabytków: brak danych; Data wpisu do rejestru zabytków: -; Stan użytkowania: nie stosuje się; Data oddania do użytku: nie stosuje się; Data rozbiórki: nie stosuje się; Przyczyna rozbiórki: nie stosuje się; Łączna liczba izb: -; Liczba mieszkań: -; Budynek gotowy na szybki internet: -							
<i>Uwagi:</i> -							
<b>128;4</b>	101306_2.0014.128	-	budynki produkcyjne, usługowe i gospodarcze dla rolnictwa	budynki gospodarstw rolnych	tymczasowy brak danych	1/brak danych	54
<i>Identyfikator:</i> 101306_2.0014.128.4_BUD; Status: wybudowany; Inne funkcje: -; Czy jest wiatą: tymczasowy brak danych; Konstrukcja ścian zewnętrznych: tymczasowy brak danych; Rok zakońc. budowy: nieznan; Wiek zakońc. budowy: -; Rok zakońc. przebudowy: -; Wiek zakońc. przebudowy: -; Stopień pewności ustalenia daty zakońc. budowy: nie stosuje się; Stopień pewności ustalenia daty zakońc. przebudowy: -; Zakres przebudowy: -; Pow. zab. z mapy: 54 m2; Pow. użytkowa z projektu: -; Pow. użytkowa z obmiarów: -; Pow. użytk. lokali odrębnych: -; Pow. użytk. lokali niewyodrębnionych: -; Pow. użytk. pom. przynal. do lokali: -; Liczba ujawnionych w ewidencji lokali samodzielnych: 0; Wartość: nie stosuje się zł; Data wyceny: nie stosuje się; Wpis do rejestru zabytków: brak danych; Data wpisu do rejestru zabytków: -; Stan użytkowania: nie stosuje się; Data oddania do użytku: nie stosuje się; Data rozbiórki: nie stosuje się; Przyczyna rozbiórki: nie stosuje się; Łączna liczba izb: -; Liczba mieszkań: -; Budynek gotowy na szybki internet: -							
<i>Uwagi:</i> -							
<b>128;5</b>	101306_2.0014.128	-	budynki produkcyjne, usługowe i gospodarcze dla rolnictwa	budynki gospodarstw rolnych	tymczasowy brak danych	1/brak danych	20
<i>Identyfikator:</i> 101306_2.0014.128.5_BUD; Status: wybudowany; Inne funkcje: -; Czy jest wiatą: tymczasowy brak danych; Konstrukcja ścian zewnętrznych: tymczasowy brak danych; Rok zakońc. budowy: nieznan; Wiek zakońc. budowy: -; Rok zakońc. przebudowy: -; Wiek zakońc. przebudowy: -; Stopień pewności ustalenia daty zakońc. budowy: nie stosuje się; Stopień pewności ustalenia daty zakońc. przebudowy: -; Zakres przebudowy: -; Pow. zab. z mapy: 20 m2; Pow. użytkowa z projektu: -; Pow. użytkowa z obmiarów: -; Pow. użytk. lokali odrębnych: -; Pow. użytk. lokali niewyodrębnionych: -; Pow. użytk. pom. przynal. do lokali: -; Liczba ujawnionych w ewidencji lokali samodzielnych: 0; Wartość: nie stosuje się zł; Data wyceny: nie stosuje się; Wpis do rejestru zabytków: brak danych; Data wpisu do rejestru zabytków: -; Stan użytkowania: nie stosuje się; Data oddania do użytku: nie stosuje się; Data rozbiórki: nie stosuje się; Przyczyna rozbiórki: nie stosuje się; Łączna liczba izb: -; Liczba mieszkań: -; Budynek gotowy na szybki internet: -							
<i>Uwagi:</i> -							
<b>128;6</b>	101306_2.0014.128	-	budynki produkcyjne, usługowe i	budynki gospodarstw rolnych	tymczasowy brak danych	1/brak danych	125

			gospodarcze dla rolnictwa				
<i>Identyfikator:</i> 101306_2.0014.128.6_BUD; Status: wybudowany; Inne funkcje: -; Czy jest wiatą: tymczasowy brak danych; Konstrukcja ścian zewnętrznych: tymczasowy brak danych; Rok zakońc. budowy: nieznan; Wiek zakońc. budowy: -; Rok zakońc. przebudowy: -; Wiek zakońc. przebudowy: -; Stopień pewności ustalenia daty zakońc. budowy: nie stosuje się; Stopień pewności ustalenia daty zakońc. przebudowy: -; Zakres przebudowy: -; Pow. zab. z mapy: 125 m2; Pow. użytkowa z projektu: -; Pow. użytkowa z obmiarów: -; Pow. użytk. lokali odrębnych: -; Pow. użytk. lokali niewyodrębnionych: -; Pow. użytk. pom. przynal. do lokali: -; Liczba ujawnionych w ewidencji lokali samodzielnych: 0; Wartość: nie stosuje się zł; Data wyceny: nie stosuje się; Wpis do rejestru zabytków: brak danych; Data wpisu do rejestru zabytków: -; Stan użytkowania: nie stosuje się; Data oddania do użytku: nie stosuje się; Data rozbiórki: nie stosuje się; Przyczyna rozbiórki: nie stosuje się; Łączna liczba izb: -; Liczba mieszkań: -; Budynek gotowy na szybki internet: -							
<i>Uwagi:</i> -							
<b>128;7</b>	101306_2.0014.128	-	budynki produkcyjne, usługowe i gospodarcze dla rolnictwa	budynki gospodarstw rolnych	tymczasowy brak danych	1/brak danych	22
<i>Identyfikator:</i> 101306_2.0014.128.7_BUD; Status: wybudowany; Inne funkcje: -; Czy jest wiatą: tymczasowy brak danych; Konstrukcja ścian zewnętrznych: tymczasowy brak danych; Rok zakońc. budowy: nieznan; Wiek zakońc. budowy: -; Rok zakońc. przebudowy: -; Wiek zakońc. przebudowy: -; Stopień pewności ustalenia daty zakońc. budowy: nie stosuje się; Stopień pewności ustalenia daty zakońc. przebudowy: -; Zakres przebudowy: -; Pow. zab. z mapy: 22 m2; Pow. użytkowa z projektu: -; Pow. użytkowa z obmiarów: -; Pow. użytk. lokali odrębnych: -; Pow. użytk. lokali niewyodrębnionych: -; Pow. użytk. pom. przynal. do lokali: -; Liczba ujawnionych w ewidencji lokali samodzielnych: 0; Wartość: nie stosuje się zł; Data wyceny: nie stosuje się; Wpis do rejestru zabytków: brak danych; Data wpisu do rejestru zabytków: -; Stan użytkowania: nie stosuje się; Data oddania do użytku: nie stosuje się; Data rozbiórki: nie stosuje się; Przyczyna rozbiórki: nie stosuje się; Łączna liczba izb: -; Liczba mieszkań: -; Budynek gotowy na szybki internet: -							
<i>Uwagi:</i> -							
<b>128;8</b>	101306_2.0014.128	-	budynki produkcyjne, usługowe i gospodarcze dla rolnictwa	tymczasowy brak danych	tymczasowy brak danych	1/brak danych	144
<i>Identyfikator:</i> 101306_2.0014.128.8_BUD; Status: wybudowany; Inne funkcje: -; Czy jest wiatą: tymczasowy brak danych; Konstrukcja ścian wewnętrznych: tymczasowy brak danych; Rok zakońc. budowy: nieznan; Wiek zakońc. budowy: -; Rok zakońc. przebudowy: -; Wiek zakońc. przebudowy: -; Stopień pewności ustalenia daty zakońc. budowy: nie stosuje się; Stopień pewności ustalenia daty zakońc. przebudowy: -; Zakres przebudowy: -; Pow. zab. z mapy: 144 m2; Pow. użytkowa z projektu: -; Pow. użytkowa z obmiarów: -; Pow. użytk. lokali odrębnych: -; Pow. użytk. lokali niewyodrębnionych: -; Pow. użytk. pom. przynal. do lokali: -; Liczba ujawnionych w ewidencji lokali samodzielnych: 0; Wartość: nie stosuje się zł; Data wyceny: nie stosuje się; Wpis do rejestru zabytków: brak danych; Data wpisu do rejestru zabytków: -; Stan użytkowania: nie stosuje się; Data oddania do użytku: nie stosuje się; Data rozbiórki: nie stosuje się; Przyczyna rozbiórki: nie stosuje się; Łączna liczba izb: -; Liczba mieszkań: -; Budynek gotowy na szybki internet: -							
<i>Uwagi:</i> -							

**Warszawskie Przedsiębiorstwo Geodezyjne  
S.A.  
2023-02-20**

(sporządził: data i podpis)

(pieczęć urzędowa)

**2023-02-20**

(imię i nazwisko osoby reprezentującej organ)  
data i podpis



.....  
 (nazwa organu wydającego dokument)

## WYPIS Z KARTOTEKI BUDYNKOW

sporządzono dnia: **20-02-2023 14:51:12**

**Pozycja kartoteki budynków: 101306\_2.0014.G29**

**Jednostka rejestrowa gruntów: G29**

### Budynki: 6

Nr ewidenc. budynku	Działka	Adres lub położenie	Rodzaj wg KŚT	Klasa wg PKOB	Główna funkcja	Kondygn. nad. / pod.	Pow. zab. [m <sup>2</sup> ]
<b>18;4</b>	101306_2.0014.18	-	budynki produkcyjne, usługowe i gospodarcze dla rolnictwa	budynki gospodarstw rolnych	tymczasowy brak danych	1/0	250
<i>Identyfikator:</i> 101306_2.0014.18.4_BUD; Status: wybudowany; Inne funkcje: -; Czy jest wiatą: tymczasowy brak danych; Konstrukcja ścian zewnętrznych: tymczasowy brak danych; Rok zakońc. budowy: nieznan; Wiek zakońc. budowy: -; Rok zakońc. przebudowy: -; Wiek zakońc. przebudowy: -; Stopień pewności ustalenia daty zakońc. budowy: nie stosuje się; Stopień pewności ustalenia daty zakońc. przebudowy: -; Zakres przebudowy: -; Pow. zab. z mapy: 250 m <sup>2</sup> ; Pow. użytkowa z projektu: -; Pow. użytkowa z obmiarów: -; Pow. użytk. lokali odrębnych: -; Pow. użytk. lokali niewyodrębnionych: -; Pow. użytk. pom. przynal. do lokali: -; Liczba ujawnionych w ewidencji lokali samodzielnych: 0; Wartość: nie stosuje się zł; Data wyceny: nie stosuje się; Wpis do rejestru zabytków: brak danych; Data wpisu do rejestru zabytków: -; Stan użytkowania: nie stosuje się; Data oddania do użytku: nie stosuje się; Data rozbiórki: nie stosuje się; Przyczyna rozbiórki: nie stosuje się; Łączna liczba izb: -; Liczba mieszkań: -; Budynek gotowy na szybki internet: -							
<i>Uwagi:</i> -							
<b>18;6</b>	101306_2.0014.18	-	budynki produkcyjne, usługowe i gospodarcze dla rolnictwa	budynki gospodarstw rolnych	tymczasowy brak danych	1/0	23
<i>Identyfikator:</i> 101306_2.0014.18.6_BUD; Status: wybudowany; Inne funkcje: -; Czy jest wiatą: tymczasowy brak danych; Konstrukcja ścian zewnętrznych: tymczasowy brak danych; Rok zakońc. budowy: nieznan; Wiek zakońc. budowy: -; Rok zakońc. przebudowy: -; Wiek zakońc. przebudowy: -; Stopień pewności ustalenia daty zakońc. budowy: nie stosuje się; Stopień pewności ustalenia daty zakońc. przebudowy: -; Zakres przebudowy: -; Pow. zab. z mapy: 23 m <sup>2</sup> ; Pow. użytkowa z projektu: -; Pow. użytkowa z obmiarów: -; Pow. użytk. lokali odrębnych: -; Pow. użytk. lokali niewyodrębnionych: -; Pow. użytk. pom. przynal. do lokali: -; Liczba ujawnionych w ewidencji lokali samodzielnych: 0; Wartość: nie stosuje się zł; Data wyceny: nie stosuje się; Wpis do rejestru zabytków: brak danych; Data wpisu do rejestru zabytków: -; Stan użytkowania: nie stosuje się; Data oddania do użytku: nie stosuje się; Data rozbiórki: nie stosuje się; Przyczyna rozbiórki: nie stosuje się; Łączna liczba izb: -; Liczba mieszkań: -; Budynek gotowy na szybki internet: -							
<i>Uwagi:</i> -							
<b>18;5</b>	101306_2.0014.18	-	budynki produkcyjne, usługowe i gospodarcze dla rolnictwa	budynki gospodarstw rolnych	tymczasowy brak danych	1/0	103
<i>Identyfikator:</i> 101306_2.0014.18.5_BUD; Status: wybudowany; Inne funkcje: -; Czy jest wiatą: tymczasowy brak danych; Konstrukcja ścian zewnętrznych: tymczasowy brak danych; Rok zakońc. budowy: nieznan; Wiek zakońc. budowy: -; Rok zakońc. przebudowy: -; Wiek zakońc. przebudowy: -; Stopień pewności ustalenia daty zakońc. budowy: nie stosuje się; Stopień pewności ustalenia daty zakońc. przebudowy: -; Zakres przebudowy: -; Pow. zab. z mapy: 103 m <sup>2</sup> ; Pow. użytkowa z projektu: -; Pow. użytkowa z obmiarów: -; Pow. użytk. lokali odrębnych: -; Pow. użytk. lokali niewyodrębnionych: -; Pow. użytk. pom. przynal. do lokali: -; Liczba ujawnionych w ewidencji lokali samodzielnych: 0; Wartość: nie stosuje się zł; Data wyceny: nie stosuje się; Wpis do rejestru zabytków: brak danych; Data wpisu do rejestru zabytków: -; Stan użytkowania: nie stosuje się; Data oddania do użytku: nie stosuje się; Data rozbiórki: nie stosuje się; Przyczyna rozbiórki: nie stosuje się; Łączna liczba izb: -; Liczba mieszkań: -; Budynek gotowy na szybki internet: -							
<i>Uwagi:</i> -							
<b>18;3</b>	101306_2.0014.18	-	budynki produkcyjne, usługowe i gospodarcze dla rolnictwa	budynki gospodarstw rolnych	tymczasowy brak danych	1/0	14
<i>Identyfikator:</i> 101306_2.0014.18.3_BUD; Status: wybudowany; Inne funkcje: -; Czy jest wiatą: tymczasowy brak danych; Konstrukcja ścian zewnętrznych: tymczasowy brak danych; Rok zakońc. budowy: nieznan; Wiek zakońc. budowy: -; Rok zakońc. przebudowy: -; Wiek zakońc. przebudowy: -; Stopień pewności ustalenia daty zakońc. budowy: nie stosuje się; Stopień pewności ustalenia daty zakońc. przebudowy: -; Zakres przebudowy: -; Pow. zab. z mapy: 14 m <sup>2</sup> ; Pow. użytkowa z projektu: -; Pow. użytkowa z obmiarów: -; Pow. użytk. lokali odrębnych: -; Pow. użytk. lokali niewyodrębnionych: -; Pow. użytk. pom. przynal. do lokali: -; Liczba ujawnionych w ewidencji lokali samodzielnych: 0; Wartość: nie stosuje się zł; Data wyceny: nie stosuje się; Wpis do rejestru zabytków: brak danych; Data wpisu do rejestru zabytków: -; Stan użytkowania: nie stosuje się; Data oddania do użytku: nie stosuje się; Data rozbiórki: nie stosuje się; Przyczyna rozbiórki: nie stosuje się; Łączna liczba izb: -; Liczba mieszkań: -; Budynek gotowy na szybki internet: -							
<i>Uwagi:</i> -							
<b>18;2</b>	101306_2.0014.18	-	budynki produkcyjne, usługowe i gospodarcze dla rolnictwa	budynki gospodarstw rolnych	tymczasowy brak danych	1/0	36
<i>Identyfikator:</i> 101306_2.0014.18.2_BUD; Status: wybudowany; Inne funkcje: -; Czy jest wiatą: tymczasowy brak danych; Konstrukcja ścian zewnętrznych: tymczasowy brak danych; Rok zakońc. budowy: nieznan; Wiek zakońc. budowy: -; Rok zakońc. przebudowy: -; Wiek zakońc. przebudowy: -; Stopień pewności ustalenia daty zakońc. budowy: nie stosuje się; Stopień pewności ustalenia daty zakońc. przebudowy: -; Zakres przebudowy: -; Pow. zab. z mapy: 36 m <sup>2</sup> ; Pow. użytkowa z projektu: -; Pow. użytkowa z obmiarów: -; Pow. użytk. lokali odrębnych: -; Pow. użytk. lokali niewyodrębnionych: -; Pow. użytk. pom. przynal. do lokali: -; Liczba ujawnionych w ewidencji lokali samodzielnych: 0; Wartość: nie stosuje się zł; Data wyceny: nie stosuje się; Wpis do rejestru zabytków: brak danych; Data wpisu do rejestru zabytków: -; Stan użytkowania: nie stosuje się; Data oddania do użytku: nie stosuje się; Data rozbiórki: nie stosuje się; Przyczyna rozbiórki: nie stosuje się; Łączna liczba izb: -; Liczba mieszkań: -; Budynek gotowy na szybki internet: -							
<i>Uwagi:</i> -							

<b>18;1</b>	101306_2.0014.18	Nowe Sadkowice 16	budynki mieszkalne	tymczasowy brak danych	tymczasowy brak danych	1/0	87
<i>Identyfikator:</i> 101306_2.0014.18.1_BUD; <i>Status:</i> wybudowany; <i>Inne funkcje:</i> -; <i>Czy jest wiatą:</i> tymczasowy brak danych; <i>Konstrukcja ścian zewnętrznych:</i> tymczasowy brak danych; <i>Rok zakończ. budowy:</i> niez znany; <i>Wiek zakończ. budowy:</i> -; <i>Rok zakończ. przebudowy:</i> -; <i>Wiek zakończ. przebudowy:</i> -; <i>Stopień pewności ustalenia daty zakończ. budowy:</i> nie stosuje się; <i>Stopień pewności ustalenia daty zakończ. przebudowy:</i> -; <i>Zakres przebudowy:</i> -; <i>Pow. zab. z mapy:</i> 87 m2; <i>Pow. użytkowa z projektu:</i> -; <i>Pow. użytkowa z obmiarów:</i> -; <i>Pow. użytł. lokali odrębnych:</i> -; <i>Pow. użytł. lokali niewyodrębnionych:</i> -; <i>Pow. użytł. pom. przynal. do lokali:</i> -; <i>Liczba ujawnionych w ewidencji lokali samodzielnych:</i> 0; <i>Wartość:</i> nie stosuje się zł; <i>Data wyceny:</i> nie stosuje się; <i>Wpis do rejestru zabytków:</i> brak danych; <i>Data wpisu do rejestru zabytków:</i> -; <i>Stan użytkowania:</i> nie stosuje się; <i>Data oddania do użytłku:</i> nie stosuje się; <i>Data rozbiórki:</i> nie stosuje się; <i>Przyczyna rozbiórki:</i> nie stosuje się; <i>Łączna liczba izb:</i> -; <i>Liczba mieszkań:</i> -; <i>Budynek gotowy na szybki internet:</i> -							
<i>Uwagi:</i> -							

**Warszawskie Przedsiębiorstwo Geodezyjne  
S.A.**


**2023-02-20**

.....  
(sporządził: data i podpis)

(pieczęć urzędowa)

**2023-02-20**

.....  
(imię i nazwisko osoby reprezentującej organ)  
data i podpis





.....  
(nazwa organu wydającego dokument)

## WYPIS Z KARTOTEKI BUDYNKOW

sporządzono dnia: 20-02-2023 14:51:12

Pozycja kartoteki budynków: 101306\_2.0014.G30

Jednostka rejestrowa gruntów: G30

Budynki: 8

Nr ewidenc. budynku	Działka	Adres lub położenie	Rodzaj wg KŚT	Klasa wg PKOB	Główna funkcja	Kondygn. nad. / pod.	Pow. zab. [m <sup>2</sup> ]
123;1	101306_2.0014.122, 101306_2.0014.123	Nowe Sadkowice 9	budynki mieszkalne	tymczasowy brak danych	tymczasowy brak danych	1/0	57
<p><i>Identyfikator:</i> 101306_2.0014.123.1_BUD; Status: wybudowany; Inne funkcje: -; Czy jest wiatą: tymczasowy brak danych; Konstrukcja ścian zewnętrznych: tymczasowy brak danych; Rok zakońc. budowy: nieznan; Wiek zakońc. budowy: -; Rok zakońc. przebudowy: -; Wiek zakońc. przebudowy: -; Stopień pewności ustalenia daty zakońc. budowy: nie stosuje się; Stopień pewności ustalenia daty zakońc. przebudowy: -; Zakres przebudowy: -; Pow. zab. z mapy: 57 m<sup>2</sup>; Pow. użytkowa z projektu: -; Pow. użytkowa z obmiarów: -; Pow. użytk. lokali odrębnych: -; Pow. użytk. lokali niewyodrębnionych: -; Pow. użytk. pom. przynal. do lokali: -; Liczba ujawnionych w ewidencji lokali samodzielnych: 0; Wartość: nie stosuje się zł; Data wyceny: nie stosuje się; Wpis do rejestru zabytków: brak danych; Data wpisu do rejestru zabytków: -; Stan użytkowania: nie stosuje się; Data oddania do użytku: nie stosuje się; Data rozbiórki: nie stosuje się; Przyczyna rozbiórki: nie stosuje się; Łączna liczba izb: -; Liczba mieszkań: -; Budynek gotowy na szybki internet: -</p>							
<i>Uwagi:</i> -							
123;2	101306_2.0014.122, 101306_2.0014.123	-	budynki produkcyjne, usługowe i gospodarcze dla rolnictwa	budynki gospodarstw rolnych	tymczasowy brak danych	1/0	81
<p><i>Identyfikator:</i> 101306_2.0014.123.2_BUD; Status: wybudowany; Inne funkcje: -; Czy jest wiatą: tymczasowy brak danych; Konstrukcja ścian zewnętrznych: tymczasowy brak danych; Rok zakońc. budowy: nieznan; Wiek zakońc. budowy: -; Rok zakońc. przebudowy: -; Wiek zakońc. przebudowy: -; Stopień pewności ustalenia daty zakońc. budowy: nie stosuje się; Stopień pewności ustalenia daty zakońc. przebudowy: -; Zakres przebudowy: -; Pow. zab. z mapy: 81 m<sup>2</sup>; Pow. użytkowa z projektu: -; Pow. użytkowa z obmiarów: -; Pow. użytk. lokali odrębnych: -; Pow. użytk. lokali niewyodrębnionych: -; Pow. użytk. pom. przynal. do lokali: -; Liczba ujawnionych w ewidencji lokali samodzielnych: 0; Wartość: nie stosuje się zł; Data wyceny: nie stosuje się; Wpis do rejestru zabytków: brak danych; Data wpisu do rejestru zabytków: -; Stan użytkowania: nie stosuje się; Data oddania do użytku: nie stosuje się; Data rozbiórki: nie stosuje się; Przyczyna rozbiórki: nie stosuje się; Łączna liczba izb: -; Liczba mieszkań: -; Budynek gotowy na szybki internet: -</p>							
<i>Uwagi:</i> -							
123;4	101306_2.0014.123	-	budynki produkcyjne, usługowe i gospodarcze dla rolnictwa	budynki gospodarstw rolnych	tymczasowy brak danych	1/0	127
<p><i>Identyfikator:</i> 101306_2.0014.123.4_BUD; Status: wybudowany; Inne funkcje: -; Czy jest wiatą: tymczasowy brak danych; Konstrukcja ścian zewnętrznych: tymczasowy brak danych; Rok zakońc. budowy: nieznan; Wiek zakońc. budowy: -; Rok zakońc. przebudowy: -; Wiek zakońc. przebudowy: -; Stopień pewności ustalenia daty zakońc. budowy: nie stosuje się; Stopień pewności ustalenia daty zakońc. przebudowy: -; Zakres przebudowy: -; Pow. zab. z mapy: 127 m<sup>2</sup>; Pow. użytkowa z projektu: -; Pow. użytkowa z obmiarów: -; Pow. użytk. lokali odrębnych: -; Pow. użytk. lokali niewyodrębnionych: -; Pow. użytk. pom. przynal. do lokali: -; Liczba ujawnionych w ewidencji lokali samodzielnych: 0; Wartość: nie stosuje się zł; Data wyceny: nie stosuje się; Wpis do rejestru zabytków: brak danych; Data wpisu do rejestru zabytków: -; Stan użytkowania: nie stosuje się; Data oddania do użytku: nie stosuje się; Data rozbiórki: nie stosuje się; Przyczyna rozbiórki: nie stosuje się; Łączna liczba izb: -; Liczba mieszkań: -; Budynek gotowy na szybki internet: -</p>							
<i>Uwagi:</i> -							
123;5	101306_2.0014.123	-	budynki produkcyjne, usługowe i gospodarcze dla rolnictwa	budynki gospodarstw rolnych	tymczasowy brak danych	1/0	11
<p><i>Identyfikator:</i> 101306_2.0014.123.5_BUD; Status: wybudowany; Inne funkcje: -; Czy jest wiatą: tymczasowy brak danych; Konstrukcja ścian zewnętrznych: tymczasowy brak danych; Rok zakońc. budowy: nieznan; Wiek zakońc. budowy: -; Rok zakońc. przebudowy: -; Wiek zakońc. przebudowy: -; Stopień pewności ustalenia daty zakońc. budowy: nie stosuje się; Stopień pewności ustalenia daty zakońc. przebudowy: -; Zakres przebudowy: -; Pow. zab. z mapy: 11 m<sup>2</sup>; Pow. użytkowa z projektu: -; Pow. użytkowa z obmiarów: -; Pow. użytk. lokali odrębnych: -; Pow. użytk. lokali niewyodrębnionych: -; Pow. użytk. pom. przynal. do lokali: -; Liczba ujawnionych w ewidencji lokali samodzielnych: 0; Wartość: nie stosuje się zł; Data wyceny: nie stosuje się; Wpis do rejestru zabytków: brak danych; Data wpisu do rejestru zabytków: -; Stan użytkowania: nie stosuje się; Data oddania do użytku: nie stosuje się; Data rozbiórki: nie stosuje się; Przyczyna rozbiórki: nie stosuje się; Łączna liczba izb: -; Liczba mieszkań: -; Budynek gotowy na szybki internet: -</p>							
<i>Uwagi:</i> -							
123;7	101306_2.0014.123	-	budynki produkcyjne, usługowe i gospodarcze dla rolnictwa	budynki gospodarstw rolnych	tymczasowy brak danych	1/0	122
<p><i>Identyfikator:</i> 101306_2.0014.123.7_BUD; Status: wybudowany; Inne funkcje: -; Czy jest wiatą: tymczasowy brak danych; Konstrukcja ścian zewnętrznych: tymczasowy brak danych; Rok zakońc. budowy: nieznan; Wiek zakońc. budowy: -; Rok zakońc. przebudowy: -; Wiek zakońc. przebudowy: -; Stopień pewności ustalenia daty zakońc. budowy: nie stosuje się; Stopień pewności ustalenia daty zakońc. przebudowy: -; Zakres przebudowy: -; Pow. zab. z mapy: 122 m<sup>2</sup>; Pow. użytkowa z projektu: -; Pow. użytkowa z obmiarów: -; Pow. użytk. lokali odrębnych: -; Pow. użytk. lokali niewyodrębnionych: -; Pow. użytk. pom. przynal. do lokali: -; Liczba ujawnionych w ewidencji lokali samodzielnych: 0; Wartość: nie stosuje się zł; Data wyceny: nie stosuje się; Wpis do rejestru zabytków: brak danych; Data wpisu do rejestru zabytków: -; Stan użytkowania: nie stosuje się; Data oddania do użytku: nie stosuje się; Data rozbiórki: nie stosuje się; Przyczyna rozbiórki: nie stosuje się; Łączna liczba izb: -; Liczba mieszkań: -; Budynek gotowy na szybki internet: -</p>							
<i>Uwagi:</i> -							
123;8	101306_2.0014.123	-	budynki produkcyjne, usługowe i	budynki gospodarstw rolnych	tymczasowy brak danych	1/0	26

			gospodarcze dla rolnictwa				
<i>Identyfikator:</i> 101306_2.0014.123.8_BUD; <i>Status:</i> wybudowany; <i>Inne funkcje:</i> -; <i>Czy jest wiatą:</i> tymczasowy brak danych; <i>Konstrukcja ścian zewnętrznych:</i> tymczasowy brak danych; <i>Rok zakończ. budowy:</i> nieznan; <i>Wiek zakończ. budowy:</i> -; <i>Rok zakończ. przebudowy:</i> -; <i>Wiek zakończ. przebudowy:</i> -; <i>Stopień pewności ustalenia daty zakończ. budowy:</i> nie stosuje się; <i>Stopień pewności ustalenia daty zakończ. przebudowy:</i> -; <i>Zakres przebudowy:</i> -; <i>Pow. zab. z mapy:</i> 26 m <sup>2</sup> ; <i>Pow. użytkowa z projektu:</i> -; <i>Pow. użytkowa z obmiarów:</i> -; <i>Pow. użyt. lokali odrębnych:</i> -; <i>Pow. użyt. lokali niewyodrębnionych:</i> -; <i>Pow. użyt. pom. przynal. do lokali:</i> -; <i>Liczba ujawnionych w ewidencji lokali samodzielnych:</i> 0; <i>Wartość:</i> nie stosuje się zł; <i>Data wyceny:</i> nie stosuje się; <i>Wpis do rejestru zabytków:</i> brak danych; <i>Data wpisu do rejestru zabytków:</i> -; <i>Stan użytkowania:</i> nie stosuje się; <i>Data oddania do użytku:</i> nie stosuje się; <i>Data rozbiórki:</i> nie stosuje się; <i>Przyczyna rozbiórki:</i> nie stosuje się; <i>Łączna liczba izb:</i> -; <i>Liczba mieszkań:</i> -; <i>Budynek gotowy na szybki internet:</i> -							
<i>Uwagi:</i> -							
123;3	101306_2.0014.123	-	budynki produkcyjne, usługowe i gospodarcze dla rolnictwa	budynki gospodarstw rolnych	tymczasowy brak danych	1/0	23
<i>Identyfikator:</i> 101306_2.0014.123.3_BUD; <i>Status:</i> wybudowany; <i>Inne funkcje:</i> -; <i>Czy jest wiatą:</i> tymczasowy brak danych; <i>Konstrukcja ścian zewnętrznych:</i> tymczasowy brak danych; <i>Rok zakończ. budowy:</i> nieznan; <i>Wiek zakończ. budowy:</i> -; <i>Rok zakończ. przebudowy:</i> -; <i>Wiek zakończ. przebudowy:</i> -; <i>Stopień pewności ustalenia daty zakończ. budowy:</i> nie stosuje się; <i>Stopień pewności ustalenia daty zakończ. przebudowy:</i> -; <i>Zakres przebudowy:</i> -; <i>Pow. zab. z mapy:</i> 23 m <sup>2</sup> ; <i>Pow. użytkowa z projektu:</i> -; <i>Pow. użytkowa z obmiarów:</i> -; <i>Pow. użyt. lokali odrębnych:</i> -; <i>Pow. użyt. lokali niewyodrębnionych:</i> -; <i>Pow. użyt. pom. przynal. do lokali:</i> -; <i>Liczba ujawnionych w ewidencji lokali samodzielnych:</i> 0; <i>Wartość:</i> nie stosuje się zł; <i>Data wyceny:</i> nie stosuje się; <i>Wpis do rejestru zabytków:</i> brak danych; <i>Data wpisu do rejestru zabytków:</i> -; <i>Stan użytkowania:</i> nie stosuje się; <i>Data oddania do użytku:</i> nie stosuje się; <i>Data rozbiórki:</i> nie stosuje się; <i>Przyczyna rozbiórki:</i> nie stosuje się; <i>Łączna liczba izb:</i> -; <i>Liczba mieszkań:</i> -; <i>Budynek gotowy na szybki internet:</i> -							
<i>Uwagi:</i> -							
123;10	101306_2.0014.122. 101306_2.0014.123	-	budynki produkcyjne, usługowe i gospodarcze dla rolnictwa	budynki gospodarstw rolnych	tymczasowy brak danych	1/0	70
<i>Identyfikator:</i> 101306_2.0014.123.10_BUD; <i>Status:</i> wybudowany; <i>Inne funkcje:</i> -; <i>Czy jest wiatą:</i> tymczasowy brak danych; <i>Konstrukcja ścian zewnętrznych:</i> tymczasowy brak danych; <i>Rok zakończ. budowy:</i> nieznan; <i>Wiek zakończ. budowy:</i> -; <i>Rok zakończ. przebudowy:</i> -; <i>Wiek zakończ. przebudowy:</i> -; <i>Stopień pewności ustalenia daty zakończ. budowy:</i> nie stosuje się; <i>Stopień pewności ustalenia daty zakończ. przebudowy:</i> -; <i>Zakres przebudowy:</i> -; <i>Pow. zab. z mapy:</i> 70 m <sup>2</sup> ; <i>Pow. użytkowa z projektu:</i> -; <i>Pow. użytkowa z obmiarów:</i> -; <i>Pow. użyt. lokali odrębnych:</i> -; <i>Pow. użyt. lokali niewyodrębnionych:</i> -; <i>Pow. użyt. pom. przynal. do lokali:</i> -; <i>Liczba ujawnionych w ewidencji lokali samodzielnych:</i> 0; <i>Wartość:</i> nie stosuje się zł; <i>Data wyceny:</i> nie stosuje się; <i>Wpis do rejestru zabytków:</i> brak danych; <i>Data wpisu do rejestru zabytków:</i> -; <i>Stan użytkowania:</i> nie stosuje się; <i>Data oddania do użytku:</i> nie stosuje się; <i>Data rozbiórki:</i> nie stosuje się; <i>Przyczyna rozbiórki:</i> nie stosuje się; <i>Łączna liczba izb:</i> -; <i>Liczba mieszkań:</i> -; <i>Budynek gotowy na szybki internet:</i> -							
<i>Uwagi:</i> -							


Warszawskie Przedsiębiorstwo Geodezyjne  
S.A.  
2023-02-20

2023-02-20

(sporządził: data i podpis)

(pieczęć urzędowa)

(imię i nazwisko osoby reprezentującej organ)  
data i podpis



Województwo: łódzkie  
 Powiat: rawski  
 Jednostka ewidencyjna: 101306\_2, Sadkowice  
 Obręb ewidencyjny: 101306\_2.0014, Nowe Sadkowice

(nazwa organu wydającego dokument)

## WYPIS Z KARTOTEKI BUDYNKOW

sporządzono dnia: 20-02-2023 14:51:12

Pozycja kartoteki budynków: 101306\_2.0014.G32

Jednostka rejestrowa gruntów: G32

### Budynki: 3

Nr ewidenc. budynku	Działka	Adres lub położenie	Rodzaj wg KŚT	Klasa wg PKOB	Główna funkcja	Kondygn. nad. / pod.	Pow. zab. [m <sup>2</sup> ]
17;2	101306_2.0014.17	-	budynki produkcyjne, usługowe i gospodarcze dla rolnictwa	budynki gospodarstw rolnych	tymczasowy brak danych	1/brak danych	162
<p><i>Identyfikator:</i> 101306_2.0014.17.2_BUD; Status: wybudowany; Inne funkcje: -; Czy jest wiatą: tymczasowy brak danych; Konstrukcja ścian zewnętrznych: tymczasowy brak danych; Rok zakońc. budowy: nieznan; Wiek zakońc. budowy: -; Rok zakońc. przebudowy: -; Wiek zakońc. przebudowy: -; Stopień pewności ustalenia daty zakońc. budowy: nie stosuje się; Stopień pewności ustalenia daty zakońc. przebudowy: -; Zakres przebudowy: -; Pow. zab. z mapy: 162 m<sup>2</sup>; Pow. użytkowa z projektu: -; Pow. użytkowa z obmiarów: -; Pow. użytk. lokali odrębnych: -; Pow. użytk. lokali niewyodrębnionych: -; Pow. użytk. pom. przynal. do lokali: -; Liczba ujawnionych w ewidencji lokali samodzielnych: 0; Wartość: nie stosuje się zł; Data wyceny: nie stosuje się; Wpis do rejestru zabytków: brak danych; Data wpisu do rejestru zabytków: -; Stan użytkowania: nie stosuje się; Data oddania do użytku: nie stosuje się; Data rozbiórki: nie stosuje się; Przyczyna rozbiórki: nie stosuje się; Łączna liczba izb: -; Liczba mieszkań: -; Budynek gotowy na szybki internet: -</p>							
<i>Uwagi:</i> -							
17;3	101306_2.0014.17	-	budynki produkcyjne, usługowe i gospodarcze dla rolnictwa	budynki gospodarstw rolnych	tymczasowy brak danych	1/0	150
<p><i>Identyfikator:</i> 101306_2.0014.17.3_BUD; Status: wybudowany; Inne funkcje: -; Czy jest wiatą: tymczasowy brak danych; Konstrukcja ścian zewnętrznych: tymczasowy brak danych; Rok zakońc. budowy: nieznan; Wiek zakońc. budowy: -; Rok zakońc. przebudowy: -; Wiek zakońc. przebudowy: -; Stopień pewności ustalenia daty zakońc. budowy: nie stosuje się; Stopień pewności ustalenia daty zakońc. przebudowy: -; Zakres przebudowy: -; Pow. zab. z mapy: 150 m<sup>2</sup>; Pow. użytkowa z projektu: -; Pow. użytkowa z obmiarów: -; Pow. użytk. lokali odrębnych: -; Pow. użytk. lokali niewyodrębnionych: -; Pow. użytk. pom. przynal. do lokali: -; Liczba ujawnionych w ewidencji lokali samodzielnych: 0; Wartość: nie stosuje się zł; Data wyceny: nie stosuje się; Wpis do rejestru zabytków: brak danych; Data wpisu do rejestru zabytków: -; Stan użytkowania: nie stosuje się; Data oddania do użytku: nie stosuje się; Data rozbiórki: nie stosuje się; Przyczyna rozbiórki: nie stosuje się; Łączna liczba izb: -; Liczba mieszkań: -; Budynek gotowy na szybki internet: -</p>							
<i>Uwagi:</i> -							
17;1	101306_2.0014.17	Nowe Sadkowice 18	budynki mieszkalne	tymczasowy brak danych	tymczasowy brak danych	1/1	126
<p><i>Identyfikator:</i> 101306_2.0014.17.1_BUD; Status: wybudowany; Inne funkcje: -; Czy jest wiatą: tymczasowy brak danych; Konstrukcja ścian zewnętrznych: tymczasowy brak danych; Rok zakońc. budowy: nieznan; Wiek zakońc. budowy: -; Rok zakońc. przebudowy: -; Wiek zakońc. przebudowy: -; Stopień pewności ustalenia daty zakońc. budowy: nie stosuje się; Stopień pewności ustalenia daty zakońc. przebudowy: -; Zakres przebudowy: -; Pow. zab. z mapy: 126 m<sup>2</sup>; Pow. użytkowa z projektu: -; Pow. użytkowa z obmiarów: -; Pow. użytk. lokali odrębnych: -; Pow. użytk. lokali niewyodrębnionych: -; Pow. użytk. pom. przynal. do lokali: -; Liczba ujawnionych w ewidencji lokali samodzielnych: 0; Wartość: nie stosuje się zł; Data wyceny: nie stosuje się; Wpis do rejestru zabytków: brak danych; Data wpisu do rejestru zabytków: -; Stan użytkowania: nie stosuje się; Data oddania do użytku: nie stosuje się; Data rozbiórki: nie stosuje się; Przyczyna rozbiórki: nie stosuje się; Łączna liczba izb: -; Liczba mieszkań: -; Budynek gotowy na szybki internet: -</p>							
<i>Uwagi:</i> -							

Warszawskie Przedsiębiorstwo Geodezyjne  
 S.A.  
 2023-02-20

2023-02-20

(sporządził: data i podpis)

(pieczęć urzędowa)

(imię i nazwisko osoby reprezentującej organ)  
 data i podpis

.....  
 (nazwa organu wydającego dokument)

## WYPIS Z KARTOTEKI BUDYNKOW

sporządzono dnia: **20-02-2023 14:51:12**

**Pozycja kartoteki budynków: 101306\_2.0014.G33**

**Jednostka rejestrowa gruntów: G33**

**Budynki: 4**

Nr ewidenc. budynku	Działka	Adres lub położenie	Rodzaj wg KŚT	Klasa wg PKOB	Główna funkcja	Kondygn. nad. / pod.	Pow. zab. [m <sup>2</sup> ]
<b>129;2</b>	101306_2.0014.129	Nowe Sadkowice 2	budynki mieszkalne	budynki mieszkalne jednorodzinne	tymczasowy brak danych	2/1	141
<i>Identyfikator:</i> 101306_2.0014.129.2_BUD; Status: wybudowany; Inne funkcje: -; Czy jest wiatą: tymczasowy brak danych; Konstrukcja ścian zewnętrznych: mur; Rok zakończ. budowy: 2013; Wiek zakończ. budowy: -; Rok zakończ. przebudowy: -; Wiek zakończ. przebudowy: -; Stopień pewności ustalenia daty zakończ. budowy: nieznany; Stopień pewności ustalenia daty zakończ. przebudowy: -; Zakres przebudowy: -; Pow. zab. z mapy: 141 m <sup>2</sup> ; Pow. użytkowa z projektu: -; Pow. użytkowa z obmiarów: -; Pow. użytk. lokali odrębnych: -; Pow. użytk. lokali niewyodrębnionych: -; Pow. użytk. pom. przynal. do lokali: -; Liczba ujawnionych w ewidencji lokali samodzielnych: 0; Wartość: nie stosuje się zł; Data wyceny: nie stosuje się; Wpis do rejestru zabytków: brak danych; Data wpisu do rejestru zabytków: -; Stan użytkowania: nie stosuje się; Data oddania do użytku: nie stosuje się; Data rozbiórki: nie stosuje się; Przyczyna rozbiórki: nie stosuje się; Łączna liczba izb: -; Liczba mieszkań: -; Budynek gotowy na szybki internet: -							
<i>Uwagi:</i> Funkcja użytkowa - stare rozp.: mieszkalne							
<b>129;1</b>	101306_2.0014.129	-	budynki produkcyjne, usługowe i gospodarcze dla rolnictwa	budynki gospodarstw rolnych	inny budynek w gospodarstwie rolnym	1/0	271
<i>Identyfikator:</i> 101306_2.0014.129.1_BUD; Status: wybudowany; Inne funkcje: -; Czy jest wiatą: tymczasowy brak danych; Konstrukcja ścian zewnętrznych: mur; Rok zakończ. budowy: 2018; Wiek zakończ. budowy: -; Rok zakończ. przebudowy: -; Wiek zakończ. przebudowy: -; Stopień pewności ustalenia daty zakończ. budowy: data wynikająca z dokumentu; Stopień pewności ustalenia daty zakończ. przebudowy: -; Zakres przebudowy: -; Pow. zab. z mapy: 271 m <sup>2</sup> ; Pow. użytkowa z projektu: -; Pow. użytkowa z obmiarów: -; Pow. użytk. lokali odrębnych: -; Pow. użytk. lokali niewyodrębnionych: -; Pow. użytk. pom. przynal. do lokali: -; Liczba ujawnionych w ewidencji lokali samodzielnych: 0; Wartość: nie stosuje się zł; Data wyceny: nie stosuje się; Wpis do rejestru zabytków: brak danych; Data wpisu do rejestru zabytków: -; Stan użytkowania: oddany do użytkowania w całości; Data oddania do użytku: 2018-06-01; Data rozbiórki: nie stosuje się; Przyczyna rozbiórki: nie stosuje się; Łączna liczba izb: -; Liczba mieszkań: -; Budynek gotowy na szybki internet: -							
<i>Uwagi:</i> -							
<b>129;4</b>	101306_2.0014.129	-	budynki produkcyjne, usługowe i gospodarcze dla rolnictwa	budynki gospodarstw rolnych	tymczasowy brak danych	1/0	163
<i>Identyfikator:</i> 101306_2.0014.129.4_BUD; Status: wybudowany; Inne funkcje: -; Czy jest wiatą: tymczasowy brak danych; Konstrukcja ścian zewnętrznych: tymczasowy brak danych; Rok zakończ. budowy: nieznan; Wiek zakończ. budowy: -; Rok zakończ. przebudowy: -; Wiek zakończ. przebudowy: -; Stopień pewności ustalenia daty zakończ. budowy: nie stosuje się; Stopień pewności ustalenia daty zakończ. przebudowy: -; Zakres przebudowy: -; Pow. zab. z mapy: 163 m <sup>2</sup> ; Pow. użytkowa z projektu: -; Pow. użytkowa z obmiarów: -; Pow. użytk. lokali odrębnych: -; Pow. użytk. lokali niewyodrębnionych: -; Pow. użytk. pom. przynal. do lokali: -; Liczba ujawnionych w ewidencji lokali samodzielnych: 0; Wartość: nie stosuje się zł; Data wyceny: nie stosuje się; Wpis do rejestru zabytków: brak danych; Data wpisu do rejestru zabytków: -; Stan użytkowania: nie stosuje się; Data oddania do użytku: nie stosuje się; Data rozbiórki: nie stosuje się; Przyczyna rozbiórki: nie stosuje się; Łączna liczba izb: -; Liczba mieszkań: -; Budynek gotowy na szybki internet: -							
<i>Uwagi:</i> -							
<b>129;3</b>	101306_2.0014.129	-	budynki produkcyjne, usługowe i gospodarcze dla rolnictwa	budynki gospodarstw rolnych	tymczasowy brak danych	1/0	315
<i>Identyfikator:</i> 101306_2.0014.129.3_BUD; Status: wybudowany; Inne funkcje: -; Czy jest wiatą: tymczasowy brak danych; Konstrukcja ścian zewnętrznych: tymczasowy brak danych; Rok zakończ. budowy: nieznan; Wiek zakończ. budowy: -; Rok zakończ. przebudowy: -; Wiek zakończ. przebudowy: -; Stopień pewności ustalenia daty zakończ. budowy: nie stosuje się; Stopień pewności ustalenia daty zakończ. przebudowy: -; Zakres przebudowy: -; Pow. zab. z mapy: 315 m <sup>2</sup> ; Pow. użytkowa z projektu: -; Pow. użytkowa z obmiarów: -; Pow. użytk. lokali odrębnych: -; Pow. użytk. lokali niewyodrębnionych: -; Pow. użytk. pom. przynal. do lokali: -; Liczba ujawnionych w ewidencji lokali samodzielnych: 0; Wartość: nie stosuje się zł; Data wyceny: nie stosuje się; Wpis do rejestru zabytków: brak danych; Data wpisu do rejestru zabytków: -; Stan użytkowania: nie stosuje się; Data oddania do użytku: nie stosuje się; Data rozbiórki: nie stosuje się; Przyczyna rozbiórki: nie stosuje się; Łączna liczba izb: -; Liczba mieszkań: -; Budynek gotowy na szybki internet: -							
<i>Uwagi:</i> -							


**Warszawskie Przedsiębiorstwo Geodezyjne  
 S.A.  
 2023-02-20**

**2023-02-20**

.....  
 (sporządził: data i podpis)

.....  
 (pieczęć urzędowa)

.....  
 (imię i nazwisko osoby reprezentującej organ)  
 data i podpis



Województwo: łódzkie  
 Powiat: rawski  
 Jednostka ewidencyjna: 101306\_2, Sadkowice  
 Obręb ewidencyjny: 101306\_2.0014, Nowe Sadkowice

.....  
 (nazwa organu wydającego dokument)

## WYPIS Z KARTOTEKI BUDYNKOW

sporządzono dnia: 20-02-2023 14:51:12

Pozycja kartoteki budynków: 101306\_2.0014.G34

Jednostka rejestrowa gruntów: G34

### Budynki: 3

Nr ewidenc. budynku	Działka	Adres lub położenie	Rodzaj wg KŚT	Klasa wg PKOB	Główna funkcja	Kondygn. nad. / pod.	Pow. zab. [m <sup>2</sup> ]
113;1	101306_2.0014.113	Nowe Sadkowice 19A	budynki mieszkalne	tymczasowy brak danych	tymczasowy brak danych	2/0	183
<p><i>Identyfikator:</i> 101306_2.0014.113.1_BUD; Status: wybudowany; Inne funkcje: -; Czy jest wiatą: tymczasowy brak danych; Konstrukcja ścian zewnętrznych: tymczasowy brak danych; Rok zakońc. budowy: niezany; Wiek zakońc. budowy: -; Rok zakońc. przebudowy: -; Wiek zakońc. przebudowy: -; Stopień pewności ustalenia daty zakońc. budowy: nie stosuje się; Stopień pewności ustalenia daty zakońc. przebudowy: -; Zakres przebudowy: -; Pow. zab. z mapy: 183 m<sup>2</sup>; Pow. użytkowa z projektu: -; Pow. użytkowa z obmiarów: -; Pow. użytk. lokali odrębnych: -; Pow. użytk. lokali niewyodrębnionych: -; Pow. użytk. pom. przynal. do lokali: -; Liczba ujawnionych w ewidencji lokali samodzielnych: 0; Wartość: nie stosuje się zł; Data wyceny: nie stosuje się; Wpis do rejestru zabytków: brak danych; Data wpisu do rejestru zabytków: -; Stan użytkowania: nie stosuje się; Data oddania do użytku: nie stosuje się; Data rozbiórki: nie stosuje się; Przyczyna rozbiórki: nie stosuje się; Łączna liczba izb: -; Liczba mieszkań: -; Budynek gotowy na szybki internet: -</p> <p><i>Uwagi:</i> -</p>							
112;1	101306_2.0014.112, 101306_2.0014.113	-	budynki produkcyjne, usługowe i gospodarcze dla rolnictwa	pozostałe budynki niemieszkalne	tymczasowy brak danych	1/0	636
<p><i>Identyfikator:</i> 101306_2.0014.112.1_BUD; Status: wybudowany; Inne funkcje: -; Czy jest wiatą: tymczasowy brak danych; Konstrukcja ścian zewnętrznych: tymczasowy brak danych; Rok zakońc. budowy: niezany; Wiek zakońc. budowy: -; Rok zakońc. przebudowy: -; Wiek zakońc. przebudowy: -; Stopień pewności ustalenia daty zakońc. budowy: nie stosuje się; Stopień pewności ustalenia daty zakońc. przebudowy: -; Zakres przebudowy: -; Pow. zab. z mapy: 636 m<sup>2</sup>; Pow. użytkowa z projektu: -; Pow. użytkowa z obmiarów: -; Pow. użytk. lokali odrębnych: -; Pow. użytk. lokali niewyodrębnionych: -; Pow. użytk. pom. przynal. do lokali: -; Liczba ujawnionych w ewidencji lokali samodzielnych: 0; Wartość: nie stosuje się zł; Data wyceny: nie stosuje się; Wpis do rejestru zabytków: brak danych; Data wpisu do rejestru zabytków: -; Stan użytkowania: nie stosuje się; Data oddania do użytku: nie stosuje się; Data rozbiórki: nie stosuje się; Przyczyna rozbiórki: nie stosuje się; Łączna liczba izb: -; Liczba mieszkań: -; Budynek gotowy na szybki internet: -</p> <p><i>Uwagi:</i> -</p>							
113;2	101306_2.0014.113	-	budynki produkcyjne, usługowe i gospodarcze dla rolnictwa	-	-	1/0	337
<p><i>Identyfikator:</i> 101306_2.0014.113.2_BUD; Status: wybudowany; Inne funkcje: -; Czy jest wiatą: -; Konstrukcja ścian zewnętrznych: -; Rok zakońc. budowy: -; Wiek zakońc. budowy: -; Rok zakońc. przebudowy: -; Wiek zakońc. przebudowy: -; Stopień pewności ustalenia daty zakońc. budowy: -; Stopień pewności ustalenia daty zakońc. przebudowy: -; Zakres przebudowy: -; Pow. zab. z mapy: 337 m<sup>2</sup>; Pow. użytkowa z projektu: -; Pow. użytkowa z obmiarów: -; Pow. użytk. lokali odrębnych: -; Pow. użytk. lokali niewyodrębnionych: -; Pow. użytk. pom. przynal. do lokali: -; Liczba ujawnionych w ewidencji lokali samodzielnych: 0; Wartość: -; Data wyceny: -; Wpis do rejestru zabytków: -; Data wpisu do rejestru zabytków: -; Stan użytkowania: -; Data oddania do użytku: -; Data rozbiórki: -; Przyczyna rozbiórki: -; Łączna liczba izb: -; Liczba mieszkań: -; Budynek gotowy na szybki internet: -</p> <p><i>Uwagi:</i> -</p>							


Warszawskie Przedsiębiorstwo Geodezyjne  
 S.A.  
 2023-02-20

2023-02-20

.....  
 (sporządził: data i podpis)

.....  
 (pieczęć urzędowa)

.....  
 (imię i nazwisko osoby reprezentującej organ)  
 data i podpis



.....  
 (nazwa organu wydającego dokument)

## WYPIS Z KARTOTEKI BUDYNKOW

sporządzono dnia: 20-02-2023 14:51:12

Pozycja kartoteki budynków: 101306\_2.0014.G35

Jednostka rejestrowa gruntów: G35

### Budynki: 6

Nr ewidenc. budynku	Działka	Adres lub położenie	Rodzaj wg KŚT	Klasa wg PKOB	Główna funkcja	Kondygn. nad. / pod.	Pow. zab. [m <sup>2</sup> ]
16;1	101306_2.0014.16	-	budynki produkcyjne, usługowe i gospodarcze dla rolnictwa	tymczasowy brak danych	tymczasowy brak danych	1/brak danych	724
<p><i>Identyfikator:</i> 101306_2.0014.16.1_BUD; Status: wybudowany; Inne funkcje: -; Czy jest wiatą: tymczasowy brak danych; Konstrukcja ścian zewnętrznych: mur; Rok zakończ. budowy: 2009; Wiek zakończ. budowy: -; Rok zakończ. przebudowy: -; Wiek zakończ. przebudowy: -; Stopień pewności ustalenia daty zakończ. budowy: nieznan; Stopień pewności ustalenia daty zakończ. przebudowy: -; Zakres przebudowy: -; Pow. zab. z mapy: 724 m2; Pow. użytkowa z projektu: -; Pow. użytkowa z obmiarów: -; Pow. użytk. lokali odrębnych: -; Pow. użytk. lokali niewyodrębnionych: -; Pow. użytk. pom. przynal. do lokali: -; Liczba ujawnionych w ewidencji lokali samodzielnych: 0; Wartość: nie stosuje się zł; Data wyceny: nie stosuje się; Wpis do rejestru zabytków: brak danych; Data wpisu do rejestru zabytków: -; Stan użytkowania: nie stosuje się; Data oddania do użytku: nie stosuje się; Data rozbiórki: nie stosuje się; Przyczyna rozbiórki: nie stosuje się; Łączna liczba izb: -; Liczba mieszkań: -; Budynek gotowy na szybki internet: -</p> <p><i>Uwagi:</i> Funkcja użytkowa - stare rozp.: produkcyjne, usługowe i gospodarcze dla rolnictwa</p>							
16;4	101306_2.0014.16	-	budynki produkcyjne, usługowe i gospodarcze dla rolnictwa	budynki gospodarstw rolnych	tymczasowy brak danych	1/0	21
<p><i>Identyfikator:</i> 101306_2.0014.16.4_BUD; Status: wybudowany; Inne funkcje: -; Czy jest wiatą: tymczasowy brak danych; Konstrukcja ścian zewnętrznych: tymczasowy brak danych; Rok zakończ. budowy: nieznan; Wiek zakończ. budowy: -; Rok zakończ. przebudowy: -; Wiek zakończ. przebudowy: -; Stopień pewności ustalenia daty zakończ. budowy: nie stosuje się; Stopień pewności ustalenia daty zakończ. przebudowy: -; Zakres przebudowy: -; Pow. zab. z mapy: 21 m2; Pow. użytkowa z projektu: -; Pow. użytkowa z obmiarów: -; Pow. użytk. lokali odrębnych: -; Pow. użytk. lokali niewyodrębnionych: -; Pow. użytk. pom. przynal. do lokali: -; Liczba ujawnionych w ewidencji lokali samodzielnych: 0; Wartość: nie stosuje się zł; Data wyceny: nie stosuje się; Wpis do rejestru zabytków: brak danych; Data wpisu do rejestru zabytków: -; Stan użytkowania: nie stosuje się; Data oddania do użytku: nie stosuje się; Data rozbiórki: nie stosuje się; Przyczyna rozbiórki: nie stosuje się; Łączna liczba izb: -; Liczba mieszkań: -; Budynek gotowy na szybki internet: -</p> <p><i>Uwagi:</i> -</p>							
16;3	101306_2.0014.16	-	budynki produkcyjne, usługowe i gospodarcze dla rolnictwa	budynki gospodarstw rolnych	tymczasowy brak danych	1/0	163
<p><i>Identyfikator:</i> 101306_2.0014.16.3_BUD; Status: wybudowany; Inne funkcje: -; Czy jest wiatą: tymczasowy brak danych; Konstrukcja ścian zewnętrznych: tymczasowy brak danych; Rok zakończ. budowy: nieznan; Wiek zakończ. budowy: -; Rok zakończ. przebudowy: -; Wiek zakończ. przebudowy: -; Stopień pewności ustalenia daty zakończ. budowy: nie stosuje się; Stopień pewności ustalenia daty zakończ. przebudowy: -; Zakres przebudowy: -; Pow. zab. z mapy: 163 m2; Pow. użytkowa z projektu: -; Pow. użytkowa z obmiarów: -; Pow. użytk. lokali odrębnych: -; Pow. użytk. lokali niewyodrębnionych: -; Pow. użytk. pom. przynal. do lokali: -; Liczba ujawnionych w ewidencji lokali samodzielnych: 0; Wartość: nie stosuje się zł; Data wyceny: nie stosuje się; Wpis do rejestru zabytków: brak danych; Data wpisu do rejestru zabytków: -; Stan użytkowania: nie stosuje się; Data oddania do użytku: nie stosuje się; Data rozbiórki: nie stosuje się; Przyczyna rozbiórki: nie stosuje się; Łączna liczba izb: -; Liczba mieszkań: -; Budynek gotowy na szybki internet: -</p> <p><i>Uwagi:</i> -</p>							
16;5	101306_2.0014.16	-	budynki produkcyjne, usługowe i gospodarcze dla rolnictwa	budynki gospodarstw rolnych	tymczasowy brak danych	1/0	185
<p><i>Identyfikator:</i> 101306_2.0014.16.5_BUD; Status: wybudowany; Inne funkcje: -; Czy jest wiatą: tymczasowy brak danych; Konstrukcja ścian zewnętrznych: tymczasowy brak danych; Rok zakończ. budowy: nieznan; Wiek zakończ. budowy: -; Rok zakończ. przebudowy: -; Wiek zakończ. przebudowy: -; Stopień pewności ustalenia daty zakończ. budowy: nie stosuje się; Stopień pewności ustalenia daty zakończ. przebudowy: -; Zakres przebudowy: -; Pow. zab. z mapy: 185 m2; Pow. użytkowa z projektu: -; Pow. użytkowa z obmiarów: -; Pow. użytk. lokali odrębnych: -; Pow. użytk. lokali niewyodrębnionych: -; Pow. użytk. pom. przynal. do lokali: -; Liczba ujawnionych w ewidencji lokali samodzielnych: 0; Wartość: nie stosuje się zł; Data wyceny: nie stosuje się; Wpis do rejestru zabytków: brak danych; Data wpisu do rejestru zabytków: -; Stan użytkowania: nie stosuje się; Data oddania do użytku: nie stosuje się; Data rozbiórki: nie stosuje się; Przyczyna rozbiórki: nie stosuje się; Łączna liczba izb: -; Liczba mieszkań: -; Budynek gotowy na szybki internet: -</p> <p><i>Uwagi:</i> -</p>							
16;2	101306_2.0014.16	Nowe Sadkowice 19	budynki mieszkalne	tymczasowy brak danych	tymczasowy brak danych	2/1	154
<p><i>Identyfikator:</i> 101306_2.0014.16.2_BUD; Status: wybudowany; Inne funkcje: -; Czy jest wiatą: tymczasowy brak danych; Konstrukcja ścian zewnętrznych: tymczasowy brak danych; Rok zakończ. budowy: nieznan; Wiek zakończ. budowy: -; Rok zakończ. przebudowy: -; Wiek zakończ. przebudowy: -; Stopień pewności ustalenia daty zakończ. budowy: nie stosuje się; Stopień pewności ustalenia daty zakończ. przebudowy: -; Zakres przebudowy: -; Pow. zab. z mapy: 154 m2; Pow. użytkowa z projektu: -; Pow. użytkowa z obmiarów: -; Pow. użytk. lokali odrębnych: -; Pow. użytk. lokali niewyodrębnionych: -; Pow. użytk. pom. przynal. do lokali: -; Liczba ujawnionych w ewidencji lokali samodzielnych: 0; Wartość: nie stosuje się zł; Data wyceny: nie stosuje się; Wpis do rejestru zabytków: brak danych; Data wpisu do rejestru zabytków: -; Stan użytkowania: nie stosuje się; Data oddania do użytku: nie stosuje się; Data rozbiórki: nie stosuje się; Przyczyna rozbiórki: nie stosuje się; Łączna liczba izb: -; Liczba mieszkań: -; Budynek gotowy na szybki internet: -</p> <p><i>Uwagi:</i> -</p>							
16;6	101306_2.0014.16	-	budynki produkcyjne, usługowe i gospodarcze dla	-	-	1/0	68

Znak sprawy: 31/2021-1793/2021

			rolnictwa			
<i>Identyfikator:</i> 101306_2.0014.16.6_BUD; <i>Status:</i> wybudowany; <i>Inne funkcje:</i> -; <i>Czy jest wiatą:</i> -; <i>Konstrukcja ścian zewnętrznych:</i> -; <i>Rok zakońc. budowy:</i> -; <i>Wiek zakońc. budowy:</i> -; <i>Rok zakońc. przebudowy:</i> -; <i>Wiek zakońc. przebudowy:</i> -; <i>Stopień pewności ustalenia daty zakońc. budowy:</i> -; <i>Stopień pewności ustalenia daty zakońc. przebudowy:</i> -; <i>Zakres przebudowy:</i> -; <i>Pow. zab. z mapy:</i> 68 m2; <i>Pow. użytkowa z projektu:</i> -; <i>Pow. użytkowa z obmiarów:</i> -; <i>Pow. użytk. lokali odrębnych:</i> -; <i>Pow. użytk. lokali niewyodrębnionych:</i> -; <i>Pow. użytk. pom. przynal. do lokali:</i> -; <i>Liczba ujawnionych w ewidencji lokali samodzielnych:</i> 0; <i>Wartość:</i> -; <i>Data wyceny:</i> -; <i>Wpis do rejestru zabytków:</i> -; <i>Data wpisu do rejestru zabytków:</i> -; <i>Stan użytkowania:</i> -; <i>Data oddania do użytku:</i> -; <i>Data rozbiórki:</i> -; <i>Przyczyna rozbiórki:</i> -; <i>Łączna liczba izb:</i> -; <i>Liczba mieszkań:</i> -; <i>Budynek gotowy na szybki internet:</i> -						
<i>Uwagi:</i> -						

**Warszawskie Przedsiębiorstwo Geodezyjne  
S.A.  
2023-02-20**

.....  
(sporządził: data i podpis)

(pieczęć urzędowa)

**2023-02-20**

.....  
(imię i nazwisko osoby reprezentującej organ)  
data i podpis

--

Województwo: łódzkie  
Powiat: rawski  
Jednostka ewidencyjna: 101306\_2, Sadkowice  
Obręb ewidencyjny: 101306\_2.0014, Nowe Sadkowice

(nazwa organu wydającego dokument)

## WYPIS Z KARTOTEKI BUDYNKOW

sporządzono dnia: 20-02-2023 14:51:12

Pozycja kartoteki budynków: 101306\_2.0014.G38

Jednostka rejestrowa gruntów: G38

Budynki: 4

Nr ewidenc. budynku	Działka	Adres lub położenie	Rodzaj wg KŚT	Klasa wg PKOB	Główna funkcja	Kondygn. nad. / pod.	Pow. zab. [m <sup>2</sup> ]
124;1	101306_2.0014.124. 101306_2.0014.125	Nowe Sadkowice 6	budynki mieszkalne	budynki mieszkalne jednorodzinne	budynek jednorodzinny	2/0	130
<p><i>Identyfikator:</i> 101306_2.0014.124.1_BUD; Status: wybudowany; Inne funkcje: -; Czy jest wiatą: tymczasowy brak danych; Konstrukcja ścian zewnętrznych: mur; Rok zakońc. budowy: 1980; Wiek zakońc. budowy: -; Rok zakońc. przebudowy: -; Wiek zakońc. przebudowy: -; Stopień pewności ustalenia daty zakońc. budowy: data szacowana; Stopień pewności ustalenia daty zakońc. przebudowy: -; Zakres przebudowy: -; Pow. zab. z mapy: 130 m<sup>2</sup>; Pow. użytkowa z projektu: -; Pow. użytkowa z obmiarów: -; Pow. użytk. lokali odrębnych: -; Pow. użytk. lokali niewyodrębnionych: -; Pow. użytk. pom. przynal. do lokali: -; Liczba ujawnionych w ewidencji lokali samodzielnych: 0; Wartość: nie stosuje się zł; Data wyceny: nie stosuje się; Wpis do rejestru zabytków: brak danych; Data wpisu do rejestru zabytków: -; Stan użytkowania: tymczasowy brak danych; Data oddania do użytku: nie stosuje się; Data rozbiórki: nie stosuje się; Przyczyna rozbiórki: nie stosuje się; Łączna liczba izb: -; Liczba mieszkań: -; Budynek gotowy na szybki internet: -</p> <p><i>Uwagi:</i> -</p>							
124;2	101306_2.0014.124	-	budynki produkcyjne, usługowe i gospodarcze dla rolnictwa	tymczasowy brak danych	tymczasowy brak danych	1/0	80
<p><i>Identyfikator:</i> 101306_2.0014.124.2_BUD; Status: wybudowany; Inne funkcje: -; Czy jest wiatą: tymczasowy brak danych; Konstrukcja ścian zewnętrznych: tymczasowy brak danych; Rok zakońc. budowy: nieznan; Wiek zakońc. budowy: -; Rok zakońc. przebudowy: -; Wiek zakońc. przebudowy: -; Stopień pewności ustalenia daty zakońc. budowy: nie stosuje się; Stopień pewności ustalenia daty zakońc. przebudowy: -; Zakres przebudowy: -; Pow. zab. z mapy: 80 m<sup>2</sup>; Pow. użytkowa z projektu: -; Pow. użytkowa z obmiarów: -; Pow. użytk. lokali odrębnych: -; Pow. użytk. lokali niewyodrębnionych: -; Pow. użytk. pom. przynal. do lokali: -; Liczba ujawnionych w ewidencji lokali samodzielnych: 0; Wartość: nie stosuje się zł; Data wyceny: nie stosuje się; Wpis do rejestru zabytków: brak danych; Data wpisu do rejestru zabytków: -; Stan użytkowania: nie stosuje się; Data oddania do użytku: nie stosuje się; Data rozbiórki: nie stosuje się; Przyczyna rozbiórki: nie stosuje się; Łączna liczba izb: -; Liczba mieszkań: -; Budynek gotowy na szybki internet: -</p> <p><i>Uwagi:</i> -</p>							
124;3	101306_2.0014.124	-	budynki produkcyjne, usługowe i gospodarcze dla rolnictwa	budynki gospodarstw rolnych	tymczasowy brak danych	1/0	78
<p><i>Identyfikator:</i> 101306_2.0014.124.3_BUD; Status: wybudowany; Inne funkcje: -; Czy jest wiatą: tymczasowy brak danych; Konstrukcja ścian zewnętrznych: tymczasowy brak danych; Rok zakońc. budowy: nieznan; Wiek zakońc. budowy: -; Rok zakońc. przebudowy: -; Wiek zakońc. przebudowy: -; Stopień pewności ustalenia daty zakońc. budowy: nie stosuje się; Stopień pewności ustalenia daty zakońc. przebudowy: -; Zakres przebudowy: -; Pow. zab. z mapy: 78 m<sup>2</sup>; Pow. użytkowa z projektu: -; Pow. użytkowa z obmiarów: -; Pow. użytk. lokali odrębnych: -; Pow. użytk. lokali niewyodrębnionych: -; Pow. użytk. pom. przynal. do lokali: -; Liczba ujawnionych w ewidencji lokali samodzielnych: 0; Wartość: nie stosuje się zł; Data wyceny: nie stosuje się; Wpis do rejestru zabytków: brak danych; Data wpisu do rejestru zabytków: -; Stan użytkowania: nie stosuje się; Data oddania do użytku: nie stosuje się; Data rozbiórki: nie stosuje się; Przyczyna rozbiórki: nie stosuje się; Łączna liczba izb: -; Liczba mieszkań: -; Budynek gotowy na szybki internet: -</p> <p><i>Uwagi:</i> -</p>							
124;4	101306_2.0014.124	-	budynki produkcyjne, usługowe i gospodarcze dla rolnictwa	budynki gospodarstw rolnych	tymczasowy brak danych	1/0	165
<p><i>Identyfikator:</i> 101306_2.0014.124.4_BUD; Status: wybudowany; Inne funkcje: -; Czy jest wiatą: tymczasowy brak danych; Konstrukcja ścian zewnętrznych: tymczasowy brak danych; Rok zakońc. budowy: nieznan; Wiek zakońc. budowy: -; Rok zakońc. przebudowy: -; Wiek zakońc. przebudowy: -; Stopień pewności ustalenia daty zakońc. budowy: nie stosuje się; Stopień pewności ustalenia daty zakońc. przebudowy: -; Zakres przebudowy: -; Pow. zab. z mapy: 165 m<sup>2</sup>; Pow. użytkowa z projektu: -; Pow. użytkowa z obmiarów: -; Pow. użytk. lokali odrębnych: -; Pow. użytk. lokali niewyodrębnionych: -; Pow. użytk. pom. przynal. do lokali: -; Liczba ujawnionych w ewidencji lokali samodzielnych: 0; Wartość: nie stosuje się zł; Data wyceny: nie stosuje się; Wpis do rejestru zabytków: brak danych; Data wpisu do rejestru zabytków: -; Stan użytkowania: nie stosuje się; Data oddania do użytku: nie stosuje się; Data rozbiórki: nie stosuje się; Przyczyna rozbiórki: nie stosuje się; Łączna liczba izb: -; Liczba mieszkań: -; Budynek gotowy na szybki internet: -</p> <p><i>Uwagi:</i> -</p>							

Warszawskie Przedsiębiorstwo Geodezyjne  
S.A.  
2023-02-20

2023-02-20

(sporządził: data i podpis)

(pieczęć urzędowa)

(imię i nazwisko osoby reprezentującej organ)  
data i podpis



Województwo: łódzkie  
Powiat: rawski  
Jednostka ewidencyjna: 101306\_2, Sadkowice  
Obręb ewidencyjny: 101306\_2.0014, Nowe Sadkowice

(nazwa organu wydającego dokument)

## WYPIS Z KARTOTEKI BUDYNKOW

sporządzono dnia: 20-02-2023 14:51:12

Pozycja kartoteki budynków: 101306\_2.0014.G39

Jednostka rejestrowa gruntów: G39

### Budynki: 3

Nr ewidenc. budynku	Działka	Adres lub położenie	Rodzaj wg KŚT	Klasa wg PKOB	Główna funkcja	Kondygn. nad. / pod.	Pow. zab. [m <sup>2</sup> ]
124;1	101306_2.0014.124. 101306_2.0014.125	Nowe Sadkowice 6	budynki mieszkalne	budynki mieszkalne jednorodzinne	budynek jednorodzinny	2/0	130
<p><i>Identyfikator:</i> 101306_2.0014.124.1_BUD; Status: wybudowany; Inne funkcje: -; Czy jest wiatą: tymczasowy brak danych; Konstrukcja ścian zewnętrznych: mur; Rok zakońc. budowy: 1980; Wiek zakońc. budowy: -; Rok zakońc. przebudowy: -; Wiek zakońc. przebudowy: -; Stopień pewności ustalenia daty zakońc. budowy: data szacowana; Stopień pewności ustalenia daty zakońc. przebudowy: -; Zakres przebudowy: -; Pow. zab. z mapy: 130 m<sup>2</sup>; Pow. użytkowa z projektu: -; Pow. użytkowa z obmiarów: -; Pow. użytk. lokali odrębnych: -; Pow. użytk. lokali niewyodrębnionych: -; Pow. użytk. pom. przynal. do lokali: -; Liczba ujawnionych w ewidencji lokali samodzielnych: 0; Wartość: nie stosuje się zł; Data wyceny: nie stosuje się; Wpis do rejestru zabytków: brak danych; Data wpisu do rejestru zabytków: -; Stan użytkowania: tymczasowy brak danych; Data oddania do użytku: nie stosuje się; Data rozbiórki: nie stosuje się; Przyczyna rozbiórki: nie stosuje się; Łączna liczba izb: -; Liczba mieszkań: -; Budynek gotowy na szybki internet: -</p> <p><i>Uwagi:</i> -</p>							
38;1	101306_2.0014.38	-	budynki produkcyjne, usługowe i gospodarcze dla rolnictwa	budynki gospodarstw rolnych	tymczasowy brak danych	1/0	126
<p><i>Identyfikator:</i> 101306_2.0014.38.1_BUD; Status: wybudowany; Inne funkcje: -; Czy jest wiatą: tymczasowy brak danych; Konstrukcja ścian zewnętrznych: tymczasowy brak danych; Rok zakońc. budowy: nieznan; Wiek zakońc. budowy: -; Rok zakońc. przebudowy: -; Wiek zakońc. przebudowy: -; Stopień pewności ustalenia daty zakońc. budowy: nie stosuje się; Stopień pewności ustalenia daty zakońc. przebudowy: -; Zakres przebudowy: -; Pow. zab. z mapy: 126 m<sup>2</sup>; Pow. użytkowa z projektu: -; Pow. użytkowa z obmiarów: -; Pow. użytk. lokali odrębnych: -; Pow. użytk. lokali niewyodrębnionych: -; Pow. użytk. pom. przynal. do lokali: -; Liczba ujawnionych w ewidencji lokali samodzielnych: 0; Wartość: nie stosuje się zł; Data wyceny: nie stosuje się; Wpis do rejestru zabytków: brak danych; Data wpisu do rejestru zabytków: -; Stan użytkowania: nie stosuje się; Data oddania do użytku: nie stosuje się; Data rozbiórki: nie stosuje się; Przyczyna rozbiórki: nie stosuje się; Łączna liczba izb: -; Liczba mieszkań: -; Budynek gotowy na szybki internet: -</p> <p><i>Uwagi:</i> -</p>							
38;2	101306_2.0014.38	-	budynki produkcyjne, usługowe i gospodarcze dla rolnictwa	budynki gospodarstw rolnych	tymczasowy brak danych	1/0	61
<p><i>Identyfikator:</i> 101306_2.0014.38.2_BUD; Status: wybudowany; Inne funkcje: -; Czy jest wiatą: tymczasowy brak danych; Konstrukcja ścian zewnętrznych: tymczasowy brak danych; Rok zakońc. budowy: nieznan; Wiek zakońc. budowy: -; Rok zakońc. przebudowy: -; Wiek zakońc. przebudowy: -; Stopień pewności ustalenia daty zakońc. budowy: nie stosuje się; Stopień pewności ustalenia daty zakońc. przebudowy: -; Zakres przebudowy: -; Pow. zab. z mapy: 61 m<sup>2</sup>; Pow. użytkowa z projektu: -; Pow. użytkowa z obmiarów: -; Pow. użytk. lokali odrębnych: -; Pow. użytk. lokali niewyodrębnionych: -; Pow. użytk. pom. przynal. do lokali: -; Liczba ujawnionych w ewidencji lokali samodzielnych: 0; Wartość: nie stosuje się zł; Data wyceny: nie stosuje się; Wpis do rejestru zabytków: brak danych; Data wpisu do rejestru zabytków: -; Stan użytkowania: nie stosuje się; Data oddania do użytku: nie stosuje się; Data rozbiórki: nie stosuje się; Przyczyna rozbiórki: nie stosuje się; Łączna liczba izb: -; Liczba mieszkań: -; Budynek gotowy na szybki internet: -</p> <p><i>Uwagi:</i> -</p>							

Warszawskie Przedsiębiorstwo Geodezyjne

S.A.

2023-02-20

2023-02-20

(sporządził: data i podpis)

(pieczęć urzędowa)

(imię i nazwisko osoby reprezentującej organ)  
data i podpis

.....  
 (nazwa organu wydającego dokument)

## WYPIS Z KARTOTEKI BUDYNKOW

sporządzono dnia: 20-02-2023 14:51:12

Pozycja kartoteki budynków: 101306\_2.0014.G42

Jednostka rejestrowa gruntów: G42

### Budynki: 5

Nr ewidenc. budynku	Działka	Adres lub położenie	Rodzaj wg KŚT	Klasa wg PKOB	Główna funkcja	Kondygn. nad. / pod.	Pow. zab. [m <sup>2</sup> ]
12;1	101306_2.0014.12	-	budynki produkcyjne, usługowe i gospodarcze dla rolnictwa	tymczasowy brak danych	tymczasowy brak danych	1/brak danych	627
<p><i>Identyfikator:</i> 101306_2.0014.12.1_BUD; Status: wybudowany; Inne funkcje: -; Czy jest wiatą: tymczasowy brak danych; Konstrukcja ścian zewnętrznych: mur; Rok zakończ. budowy: 2012; Wiek zakończ. budowy: -; Rok zakończ. przebudowy: -; Wiek zakończ. przebudowy: -; Stopień pewności ustalenia daty zakończ. budowy: nieznan; Stopień pewności ustalenia daty zakończ. przebudowy: -; Zakres przebudowy: -; Pow. zab. z mapy: 627 m2; Pow. użytkowa z projektu: -; Pow. użytkowa z obmiarów: -; Pow. użytk. lokali odrębnych: -; Pow. użytk. lokali niewyodrębnionych: -; Pow. użytk. pom. przynal. do lokali: -; Liczba ujawnionych w ewidencji lokali samodzielnych: 0; Wartość: nie stosuje się zł; Data wyceny: nie stosuje się; Wpis do rejestru zabytków: brak danych; Data wpisu do rejestru zabytków: -; Stan użytkowania: nie stosuje się; Data oddania do użytku: nie stosuje się; Data rozbiórki: nie stosuje się; Przyczyna rozbiórki: nie stosuje się; Łączna liczba izb: -; Liczba mieszkań: -; Budynek gotowy na szybki internet: -</p> <p><i>Uwagi:</i> Funkcja użytkowa - stare rozp.: produkcyjne, usługowe i gospodarcze dla rolnictwa</p>							
12;5	101306_2.0014.12	-	budynki produkcyjne, usługowe i gospodarcze dla rolnictwa	budynki gospodarstw rolnych	tymczasowy brak danych	1/0	219
<p><i>Identyfikator:</i> 101306_2.0014.12.5_BUD; Status: wybudowany; Inne funkcje: -; Czy jest wiatą: tymczasowy brak danych; Konstrukcja ścian zewnętrznych: tymczasowy brak danych; Rok zakończ. budowy: nieznan; Wiek zakończ. budowy: -; Rok zakończ. przebudowy: -; Wiek zakończ. przebudowy: -; Stopień pewności ustalenia daty zakończ. budowy: nie stosuje się; Stopień pewności ustalenia daty zakończ. przebudowy: -; Zakres przebudowy: -; Pow. zab. z mapy: 219 m2; Pow. użytkowa z projektu: -; Pow. użytkowa z obmiarów: -; Pow. użytk. lokali odrębnych: -; Pow. użytk. lokali niewyodrębnionych: -; Pow. użytk. pom. przynal. do lokali: -; Liczba ujawnionych w ewidencji lokali samodzielnych: 0; Wartość: nie stosuje się zł; Data wyceny: nie stosuje się; Wpis do rejestru zabytków: brak danych; Data wpisu do rejestru zabytków: -; Stan użytkowania: nie stosuje się; Data oddania do użytku: nie stosuje się; Data rozbiórki: nie stosuje się; Przyczyna rozbiórki: nie stosuje się; Łączna liczba izb: -; Liczba mieszkań: -; Budynek gotowy na szybki internet: -</p> <p><i>Uwagi:</i> -</p>							
12;4	101306_2.0014.12	-	budynki produkcyjne, usługowe i gospodarcze dla rolnictwa	budynki gospodarstw rolnych	tymczasowy brak danych	1/0	94
<p><i>Identyfikator:</i> 101306_2.0014.12.4_BUD; Status: wybudowany; Inne funkcje: -; Czy jest wiatą: tymczasowy brak danych; Konstrukcja ścian zewnętrznych: tymczasowy brak danych; Rok zakończ. budowy: nieznan; Wiek zakończ. budowy: -; Rok zakończ. przebudowy: -; Wiek zakończ. przebudowy: -; Stopień pewności ustalenia daty zakończ. budowy: nie stosuje się; Stopień pewności ustalenia daty zakończ. przebudowy: -; Zakres przebudowy: -; Pow. zab. z mapy: 94 m2; Pow. użytkowa z projektu: -; Pow. użytkowa z obmiarów: -; Pow. użytk. lokali odrębnych: -; Pow. użytk. lokali niewyodrębnionych: -; Pow. użytk. pom. przynal. do lokali: -; Liczba ujawnionych w ewidencji lokali samodzielnych: 0; Wartość: nie stosuje się zł; Data wyceny: nie stosuje się; Wpis do rejestru zabytków: brak danych; Data wpisu do rejestru zabytków: -; Stan użytkowania: nie stosuje się; Data oddania do użytku: nie stosuje się; Data rozbiórki: nie stosuje się; Przyczyna rozbiórki: nie stosuje się; Łączna liczba izb: -; Liczba mieszkań: -; Budynek gotowy na szybki internet: -</p> <p><i>Uwagi:</i> -</p>							
12;3	101306_2.0014.12	-	budynki produkcyjne, usługowe i gospodarcze dla rolnictwa	budynki gospodarstw rolnych	tymczasowy brak danych	1/0	87
<p><i>Identyfikator:</i> 101306_2.0014.12.3_BUD; Status: wybudowany; Inne funkcje: -; Czy jest wiatą: tymczasowy brak danych; Konstrukcja ścian zewnętrznych: tymczasowy brak danych; Rok zakończ. budowy: nieznan; Wiek zakończ. budowy: -; Rok zakończ. przebudowy: -; Wiek zakończ. przebudowy: -; Stopień pewności ustalenia daty zakończ. budowy: nie stosuje się; Stopień pewności ustalenia daty zakończ. przebudowy: -; Zakres przebudowy: -; Pow. zab. z mapy: 87 m2; Pow. użytkowa z projektu: -; Pow. użytkowa z obmiarów: -; Pow. użytk. lokali odrębnych: -; Pow. użytk. lokali niewyodrębnionych: -; Pow. użytk. pom. przynal. do lokali: -; Liczba ujawnionych w ewidencji lokali samodzielnych: 0; Wartość: nie stosuje się zł; Data wyceny: nie stosuje się; Wpis do rejestru zabytków: brak danych; Data wpisu do rejestru zabytków: -; Stan użytkowania: nie stosuje się; Data oddania do użytku: nie stosuje się; Data rozbiórki: nie stosuje się; Przyczyna rozbiórki: nie stosuje się; Łączna liczba izb: -; Liczba mieszkań: -; Budynek gotowy na szybki internet: -</p> <p><i>Uwagi:</i> -</p>							
12;2	101306_2.0014.12	Nowe Sadkowice 23	budynki mieszkalne	tymczasowy brak danych	tymczasowy brak danych	1/0	130
<p><i>Identyfikator:</i> 101306_2.0014.12.2_BUD; Status: wybudowany; Inne funkcje: -; Czy jest wiatą: tymczasowy brak danych; Konstrukcja ścian zewnętrznych: tymczasowy brak danych; Rok zakończ. budowy: nieznan; Wiek zakończ. budowy: -; Rok zakończ. przebudowy: -; Wiek zakończ. przebudowy: -; Stopień pewności ustalenia daty zakończ. budowy: nie stosuje się; Stopień pewności ustalenia daty zakończ. przebudowy: -; Zakres przebudowy: -; Pow. zab. z mapy: 130 m2; Pow. użytkowa z projektu: -; Pow. użytkowa z obmiarów: -; Pow. użytk. lokali odrębnych: -; Pow. użytk. lokali niewyodrębnionych: -; Pow. użytk. pom. przynal. do lokali: -; Liczba ujawnionych w ewidencji lokali samodzielnych: 0; Wartość: nie stosuje się zł; Data wyceny: nie stosuje się; Wpis do rejestru zabytków: brak danych; Data wpisu do rejestru zabytków: -; Stan użytkowania: nie stosuje się; Data oddania do użytku: nie stosuje się; Data rozbiórki: nie stosuje się; Przyczyna rozbiórki: nie stosuje się; Łączna liczba izb: -; Liczba mieszkań: -; Budynek gotowy na szybki internet: -</p> <p><i>Uwagi:</i> -</p>							

Znak sprawy: 31/2021-1793/2021

**Warszawskie Przedsiębiorstwo Geodezyjne  
S.A.  
2023-02-20**

---

*(sporządził: data i podpis)*

*(pieczęć urzędowa)*

**2023-02-20**

---

*(imię i nazwisko osoby reprezentującej organ)  
data i podpis*

.....  
(nazwa organu wydającego dokument)

## WYPIS Z KARTOTEKI BUDYNKOW

sporządzono dnia: 20-02-2023 14:51:12

**Pozycja kartoteki budynków: 101306\_2.0014.G45**

**Jednostka rejestrowa gruntów: G45**

**Budynki: 6**

Nr ewidenc. budynku	Działka	Adres lub położenie	Rodzaj wg KŚT	Klasa wg PKOB	Główna funkcja	Kondygn. nad. / pod.	Pow. zab. [m <sup>2</sup> ]
2/2;4	101306_2.0014.2/2	-	budynki produkcyjne, usługowe i gospodarcze dla rolnictwa	budynki gospodarstw rolnych	tymczasowy brak danych	1/0	292
<p><i>Identyfikator:</i> 101306_2.0014.2/2.4_BUD; Status: wybudowany; Inne funkcje: -; Czy jest wiatą: tymczasowy brak danych; Konstrukcja ścian zewnętrznych: tymczasowy brak danych; Rok zakończ. budowy: nieznan; Wiek zakończ. budowy: -; Rok zakończ. przebudowy: -; Wiek zakończ. przebudowy: -; Stopień pewności ustalenia daty zakończ. budowy: nie stosuje się; Stopień pewności ustalenia daty zakończ. przebudowy: -; Zakres przebudowy: -; Pow. zab. z mapy: 292 m2; Pow. użytkowa z projektu: -; Pow. użytkowa z obmiarów: -; Pow. użytk. lokali odrębnych: -; Pow. użytk. lokali niewyodrębnionych: -; Pow. użytk. pom. przynal. do lokali: -; Liczba ujawnionych w ewidencji lokali samodzielnych: 0; Wartość: nie stosuje się zł; Data wyceny: nie stosuje się; Wpis do rejestru zabytków: brak danych; Data wpisu do rejestru zabytków: -; Stan użytkowania: nie stosuje się; Data oddania do użytku: nie stosuje się; Data rozbiórki: nie stosuje się; Przyczyna rozbiórki: nie stosuje się; Łączna liczba izb: -; Liczba mieszkań: -; Budynek gotowy na szybki internet: -</p>							
<i>Uwagi:</i> -							
2/4;2	101306_2.0014.2/2, 101306_2.0014.2/4	-	budynki produkcyjne, usługowe i gospodarcze dla rolnictwa	budynki gospodarstw rolnych	tymczasowy brak danych	1/0	215
<p><i>Identyfikator:</i> 101306_2.0014.2/4.2_BUD; Status: wybudowany; Inne funkcje: -; Czy jest wiatą: tymczasowy brak danych; Konstrukcja ścian zewnętrznych: tymczasowy brak danych; Rok zakończ. budowy: nieznan; Wiek zakończ. budowy: -; Rok zakończ. przebudowy: -; Wiek zakończ. przebudowy: -; Stopień pewności ustalenia daty zakończ. budowy: nie stosuje się; Stopień pewności ustalenia daty zakończ. przebudowy: -; Zakres przebudowy: -; Pow. zab. z mapy: 215 m2; Pow. użytkowa z projektu: -; Pow. użytkowa z obmiarów: -; Pow. użytk. lokali odrębnych: -; Pow. użytk. lokali niewyodrębnionych: -; Pow. użytk. pom. przynal. do lokali: -; Liczba ujawnionych w ewidencji lokali samodzielnych: 0; Wartość: nie stosuje się zł; Data wyceny: nie stosuje się; Wpis do rejestru zabytków: brak danych; Data wpisu do rejestru zabytków: -; Stan użytkowania: nie stosuje się; Data oddania do użytku: nie stosuje się; Data rozbiórki: nie stosuje się; Przyczyna rozbiórki: nie stosuje się; Łączna liczba izb: -; Liczba mieszkań: -; Budynek gotowy na szybki internet: -</p>							
<i>Uwagi:</i> -							
2/2;3	101306_2.0014.2/2	-	budynki produkcyjne, usługowe i gospodarcze dla rolnictwa	budynki gospodarstw rolnych	tymczasowy brak danych	1/0	69
<p><i>Identyfikator:</i> 101306_2.0014.2/2.3_BUD; Status: wybudowany; Inne funkcje: -; Czy jest wiatą: tymczasowy brak danych; Konstrukcja ścian zewnętrznych: tymczasowy brak danych; Rok zakończ. budowy: nieznan; Wiek zakończ. budowy: -; Rok zakończ. przebudowy: -; Wiek zakończ. przebudowy: -; Stopień pewności ustalenia daty zakończ. budowy: nie stosuje się; Stopień pewności ustalenia daty zakończ. przebudowy: -; Zakres przebudowy: -; Pow. zab. z mapy: 69 m2; Pow. użytkowa z projektu: -; Pow. użytkowa z obmiarów: -; Pow. użytk. lokali odrębnych: -; Pow. użytk. lokali niewyodrębnionych: -; Pow. użytk. pom. przynal. do lokali: -; Liczba ujawnionych w ewidencji lokali samodzielnych: 0; Wartość: nie stosuje się zł; Data wyceny: nie stosuje się; Wpis do rejestru zabytków: brak danych; Data wpisu do rejestru zabytków: -; Stan użytkowania: nie stosuje się; Data oddania do użytku: nie stosuje się; Data rozbiórki: nie stosuje się; Przyczyna rozbiórki: nie stosuje się; Łączna liczba izb: -; Liczba mieszkań: -; Budynek gotowy na szybki internet: -</p>							
<i>Uwagi:</i> -							
2/4;1	101306_2.0014.2/4	-	budynki produkcyjne, usługowe i gospodarcze dla rolnictwa	tymczasowy brak danych	tymczasowy brak danych	1/0	91
<p><i>Identyfikator:</i> 101306_2.0014.2/4.1_BUD; Status: wybudowany; Inne funkcje: -; Czy jest wiatą: tymczasowy brak danych; Konstrukcja ścian zewnętrznych: tymczasowy brak danych; Rok zakończ. budowy: nieznan; Wiek zakończ. budowy: -; Rok zakończ. przebudowy: -; Wiek zakończ. przebudowy: -; Stopień pewności ustalenia daty zakończ. budowy: nie stosuje się; Stopień pewności ustalenia daty zakończ. przebudowy: -; Zakres przebudowy: -; Pow. zab. z mapy: 91 m2; Pow. użytkowa z projektu: -; Pow. użytkowa z obmiarów: -; Pow. użytk. lokali odrębnych: -; Pow. użytk. lokali niewyodrębnionych: -; Pow. użytk. pom. przynal. do lokali: -; Liczba ujawnionych w ewidencji lokali samodzielnych: 0; Wartość: nie stosuje się zł; Data wyceny: nie stosuje się; Wpis do rejestru zabytków: brak danych; Data wpisu do rejestru zabytków: -; Stan użytkowania: nie stosuje się; Data oddania do użytku: nie stosuje się; Data rozbiórki: nie stosuje się; Przyczyna rozbiórki: nie stosuje się; Łączna liczba izb: -; Liczba mieszkań: -; Budynek gotowy na szybki internet: -</p>							
<i>Uwagi:</i> -							
2/2;2	101306_2.0014.2/2	-	budynki produkcyjne, usługowe i gospodarcze dla rolnictwa	budynki gospodarstw rolnych	tymczasowy brak danych	1/0	41
<p><i>Identyfikator:</i> 101306_2.0014.2/2.2_BUD; Status: wybudowany; Inne funkcje: -; Czy jest wiatą: tymczasowy brak danych; Konstrukcja ścian zewnętrznych: tymczasowy brak danych; Rok zakończ. budowy: nieznan; Wiek zakończ. budowy: -; Rok zakończ. przebudowy: -; Wiek zakończ. przebudowy: -; Stopień pewności ustalenia daty zakończ. budowy: nie stosuje się; Stopień pewności ustalenia daty zakończ. przebudowy: -; Zakres przebudowy: -; Pow. zab. z mapy: 41 m2; Pow. użytkowa z projektu: -; Pow. użytkowa z obmiarów: -; Pow. użytk. lokali odrębnych: -; Pow. użytk. lokali niewyodrębnionych: -; Pow. użytk. pom. przynal. do lokali: -; Liczba ujawnionych w ewidencji lokali samodzielnych: 0; Wartość: nie stosuje się zł; Data wyceny: nie stosuje się; Wpis do rejestru zabytków: brak danych; Data wpisu do rejestru zabytków: -; Stan użytkowania: nie stosuje się; Data oddania do użytku: nie stosuje się; Data rozbiórki: nie stosuje się; Przyczyna rozbiórki: nie stosuje się; Łączna liczba izb: -; Liczba mieszkań: -; Budynek gotowy na szybki internet: -</p>							
<i>Uwagi:</i> -							

Znak sprawy: 31/2021-1793/2021

<b>2/2;1</b>	101306_2.0014.2/2	Nowe Sadkowice 29	budynki mieszkalne	tymczasowy brak danych	tymczasowy brak danych	2/1	176
<i>Identyfikator:</i> 101306_2.0014.2/2.1_BUD; <i>Status:</i> wybudowany; <i>Inne funkcje:</i> -; <i>Czy jest wiatą:</i> tymczasowy brak danych; <i>Konstrukcja ścian zewnętrznych:</i> tymczasowy brak danych; <i>Rok zakończ. budowy:</i> nieznan; <i>Wiek zakończ. budowy:</i> -; <i>Rok zakończ. przebudowy:</i> -; <i>Wiek zakończ. przebudowy:</i> -; <i>Stopień pewności ustalenia daty zakończ. budowy:</i> nie stosuje się; <i>Stopień pewności ustalenia daty zakończ. przebudowy:</i> -; <i>Zakres przebudowy:</i> -; <i>Pow. zab. z mapy:</i> 176 m2; <i>Pow. użytkowa z projektu:</i> -; <i>Pow. użytkowa z obmiarów:</i> -; <i>Pow. użyt. lokali odrębnych:</i> -; <i>Pow. użyt. lokali niewyodrębnionych:</i> -; <i>Pow. użyt. pom. przynal. do lokali:</i> -; <i>Liczba ujawnionych w ewidencji lokali samodzielnych:</i> 0; <i>Wartość:</i> nie stosuje się zł; <i>Data wyceny:</i> nie stosuje się; <i>Wpis do rejestru zabytków:</i> brak danych; <i>Data wpisu do rejestru zabytków:</i> -; <i>Stan użytkowania:</i> nie stosuje się; <i>Data oddania do użytku:</i> nie stosuje się; <i>Data rozbiórki:</i> nie stosuje się; <i>Przyczyna rozbiórki:</i> nie stosuje się; <i>Łączna liczba izb:</i> -; <i>Liczba mieszkań:</i> -; <i>Budynek gotowy na szybki internet:</i> -							
<i>Uwagi:</i> -							

**Warszawskie Przedsiębiorstwo Geodezyjne  
S.A.**

**2023-02-20**

.....  
(sporządził: data i podpis)

(pieczęć urzędowa)

**2023-02-20**

.....  
(imię i nazwisko osoby reprezentującej organ)  
data i podpis

--

.....  
 (nazwa organu wydającego dokument)

## WYPIS Z KARTOTEKI BUDYNKOW

sporządzono dnia: **20-02-2023 14:51:12**

**Pozycja kartoteki budynków: 101306\_2.0014.G47**

**Jednostka rejestrowa gruntów: G47**

### Budynki: 5

Nr ewidenc. budynku	Działka	Adres lub położenie	Rodzaj wg KŚT	Klasa wg PKOB	Główna funkcja	Kondygn. nad. / pod.	Pow. zab. [m <sup>2</sup> ]
<b>114/1;1</b>	101306_2.0014.114/1	Nowe Sadkowice 17	budynki mieszkalne	tymczasowy brak danych	tymczasowy brak danych	1/0	134
<i>Identyfikator:</i> 101306_2.0014.114/1.1_BUD; Status: wybudowany; Inne funkcje: -; Czy jest wiatą: tymczasowy brak danych; Konstrukcja ścian zewnętrznych: tymczasowy brak danych; Rok zakońc. budowy: nieznan; Wiek zakońc. budowy: -; Rok zakońc. przebudowy: -; Wiek zakońc. przebudowy: -; Stopień pewności ustalenia daty zakońc. budowy: nie stosuje się; Stopień pewności ustalenia daty zakońc. przebudowy: -; Zakres przebudowy: -; Pow. zab. z mapy: 134 m <sup>2</sup> ; Pow. użytkowa z projektu: -; Pow. użytkowa z obmiarów: -; Pow. użytk. lokali odrębnych: -; Pow. użytk. lokali niewyodrębnionych: -; Pow. użytk. pom. przynal. do lokali: -; Liczba ujawnionych w ewidencji lokali samodzielnych: 0; Wartość: nie stosuje się zł; Data wyceny: nie stosuje się; Wpis do rejestru zabytków: brak danych; Data wpisu do rejestru zabytków: -; Stan użytkowania: nie stosuje się; Data oddania do użytku: nie stosuje się; Data rozbiórki: nie stosuje się; Przyczyna rozbiórki: nie stosuje się; Łączna liczba izb: -; Liczba mieszkań: -; Budynek gotowy na szybki internet: -							
<i>Uwagi:</i> -							
<b>114/1;4</b>	101306_2.0014.114/1	-	budynki produkcyjne, usługowe i gospodarcze dla rolnictwa	budynki gospodarstw rolnych	tymczasowy brak danych	1/0	100
<i>Identyfikator:</i> 101306_2.0014.114/1.4_BUD; Status: wybudowany; Inne funkcje: -; Czy jest wiatą: tymczasowy brak danych; Konstrukcja ścian zewnętrznych: tymczasowy brak danych; Rok zakońc. budowy: nieznan; Wiek zakońc. budowy: -; Rok zakońc. przebudowy: -; Wiek zakońc. przebudowy: -; Stopień pewności ustalenia daty zakońc. budowy: nie stosuje się; Stopień pewności ustalenia daty zakońc. przebudowy: -; Zakres przebudowy: -; Pow. zab. z mapy: 100 m <sup>2</sup> ; Pow. użytkowa z projektu: -; Pow. użytkowa z obmiarów: -; Pow. użytk. lokali odrębnych: -; Pow. użytk. lokali niewyodrębnionych: -; Pow. użytk. pom. przynal. do lokali: -; Liczba ujawnionych w ewidencji lokali samodzielnych: 0; Wartość: nie stosuje się zł; Data wyceny: nie stosuje się; Wpis do rejestru zabytków: brak danych; Data wpisu do rejestru zabytków: -; Stan użytkowania: nie stosuje się; Data oddania do użytku: nie stosuje się; Data rozbiórki: nie stosuje się; Przyczyna rozbiórki: nie stosuje się; Łączna liczba izb: -; Liczba mieszkań: -; Budynek gotowy na szybki internet: -							
<i>Uwagi:</i> -							
<b>114/1;3</b>	101306_2.0014.114/1	-	budynki produkcyjne, usługowe i gospodarcze dla rolnictwa	budynki gospodarstw rolnych	tymczasowy brak danych	1/0	135
<i>Identyfikator:</i> 101306_2.0014.114/1.3_BUD; Status: wybudowany; Inne funkcje: -; Czy jest wiatą: tymczasowy brak danych; Konstrukcja ścian zewnętrznych: tymczasowy brak danych; Rok zakońc. budowy: nieznan; Wiek zakońc. budowy: -; Rok zakońc. przebudowy: -; Wiek zakońc. przebudowy: -; Stopień pewności ustalenia daty zakońc. budowy: nie stosuje się; Stopień pewności ustalenia daty zakońc. przebudowy: -; Zakres przebudowy: -; Pow. zab. z mapy: 135 m <sup>2</sup> ; Pow. użytkowa z projektu: -; Pow. użytkowa z obmiarów: -; Pow. użytk. lokali odrębnych: -; Pow. użytk. lokali niewyodrębnionych: -; Pow. użytk. pom. przynal. do lokali: -; Liczba ujawnionych w ewidencji lokali samodzielnych: 0; Wartość: nie stosuje się zł; Data wyceny: nie stosuje się; Wpis do rejestru zabytków: brak danych; Data wpisu do rejestru zabytków: -; Stan użytkowania: nie stosuje się; Data oddania do użytku: nie stosuje się; Data rozbiórki: nie stosuje się; Przyczyna rozbiórki: nie stosuje się; Łączna liczba izb: -; Liczba mieszkań: -; Budynek gotowy na szybki internet: -							
<i>Uwagi:</i> -							
<b>114/1;2</b>	101306_2.0014.114/1	-	budynki produkcyjne, usługowe i gospodarcze dla rolnictwa	budynki gospodarstw rolnych	tymczasowy brak danych	1/0	45
<i>Identyfikator:</i> 101306_2.0014.114/1.2_BUD; Status: wybudowany; Inne funkcje: -; Czy jest wiatą: tymczasowy brak danych; Konstrukcja ścian zewnętrznych: tymczasowy brak danych; Rok zakońc. budowy: nieznan; Wiek zakońc. budowy: -; Rok zakońc. przebudowy: -; Wiek zakońc. przebudowy: -; Stopień pewności ustalenia daty zakońc. budowy: nie stosuje się; Stopień pewności ustalenia daty zakońc. przebudowy: -; Zakres przebudowy: -; Pow. zab. z mapy: 45 m <sup>2</sup> ; Pow. użytkowa z projektu: -; Pow. użytkowa z obmiarów: -; Pow. użytk. lokali odrębnych: -; Pow. użytk. lokali niewyodrębnionych: -; Pow. użytk. pom. przynal. do lokali: -; Liczba ujawnionych w ewidencji lokali samodzielnych: 0; Wartość: nie stosuje się zł; Data wyceny: nie stosuje się; Wpis do rejestru zabytków: brak danych; Data wpisu do rejestru zabytków: -; Stan użytkowania: nie stosuje się; Data oddania do użytku: nie stosuje się; Data rozbiórki: nie stosuje się; Przyczyna rozbiórki: nie stosuje się; Łączna liczba izb: -; Liczba mieszkań: -; Budynek gotowy na szybki internet: -							
<i>Uwagi:</i> -							
<b>114/1;5</b>	101306_2.0014.114/1	-	budynki produkcyjne, usługowe i gospodarcze dla rolnictwa	-	-	1/0	17
<i>Identyfikator:</i> 101306_2.0014.114/1.5_BUD; Status: wybudowany; Inne funkcje: -; Czy jest wiatą: -; Konstrukcja ścian zewnętrznych: -; Rok zakońc. budowy: -; Wiek zakońc. budowy: -; Rok zakońc. przebudowy: -; Wiek zakońc. przebudowy: -; Stopień pewności ustalenia daty zakońc. budowy: -; Stopień pewności ustalenia daty zakońc. przebudowy: -; Zakres przebudowy: -; Pow. zab. z mapy: 17 m <sup>2</sup> ; Pow. użytkowa z projektu: -; Pow. użytkowa z obmiarów: -; Pow. użytk. lokali odrębnych: -; Pow. użytk. lokali niewyodrębnionych: -; Pow. użytk. pom. przynal. do lokali: -; Liczba ujawnionych w ewidencji lokali samodzielnych: 0; Wartość: -; Data wyceny: -; Wpis do rejestru zabytków: -; Data wpisu do rejestru zabytków: -; Stan użytkowania: -; Data oddania do użytku: -; Data rozbiórki: -; Przyczyna rozbiórki: -; Łączna liczba izb: -; Liczba mieszkań: -; Budynek gotowy na szybki internet: -							
<i>Uwagi:</i> -							

Znak sprawy: 31/2021-1793/2021

**Warszawskie Przedsiębiorstwo Geodezyjne  
S.A.  
2023-02-20**

---

*(sporządził: data i podpis)*

*(pieczęć urzędowa)*

**2023-02-20**

---

*(imię i nazwisko osoby reprezentującej organ)  
data i podpis*

.....  
 (nazwa organu wydającego dokument)

## WYPIS Z KARTOTEKI BUDYNKOW

sporządzono dnia: **20-02-2023 14:51:12**

**Pozycja kartoteki budynków: 101306\_2.0014.G51**

**Jednostka rejestrowa gruntów: G51**

### Budynki: 4

Nr ewidenc. budynku	Działka	Adres lub położenie	Rodzaj wg KŚT	Klasa wg PKOB	Główna funkcja	Kondygn. nad. / pod.	Pow. zab. [m <sup>2</sup> ]
<b>31;2</b>	101306_2.0014.31	-	budynki produkcyjne, usługowe i gospodarcze dla rolnictwa	budynki gospodarstw rolnych	tymczasowy brak danych	1/0	57
<p><i>Identyfikator:</i> 101306_2.0014.31.2_BUD; Status: wybudowany; Inne funkcje: -; Czy jest wiatą: tymczasowy brak danych; Konstrukcja ścian zewnętrznych: tymczasowy brak danych; Rok zakońc. budowy: nieznan; Wiek zakońc. budowy: -; Rok zakońc. przebudowy: -; Wiek zakońc. przebudowy: -; Stopień pewności ustalenia daty zakońc. budowy: nie stosuje się; Stopień pewności ustalenia daty zakońc. przebudowy: -; Zakres przebudowy: -; Pow. zab. z mapy: 57 m<sup>2</sup>; Pow. użytkowa z projektu: -; Pow. użytkowa z obmiarów: -; Pow. użytk. lokali odrębnych: -; Pow. użytk. lokali niewyodrębnionych: -; Pow. użytk. pom. przynal. do lokali: -; Liczba ujawnionych w ewidencji lokali samodzielnych: 0; Wartość: nie stosuje się zł; Data wyceny: nie stosuje się; Wpis do rejestru zabytków: brak danych; Data wpisu do rejestru zabytków: -; Stan użytkowania: nie stosuje się; Data oddania do użytku: nie stosuje się; Data rozbiórki: nie stosuje się; Przyczyna rozbiórki: nie stosuje się; Łączna liczba izb: -; Liczba mieszkań: -; Budynek gotowy na szybki internet: -</p>							
<i>Uwagi:</i> -							
<b>32;1</b>	101306_2.0014.32	-	budynki produkcyjne, usługowe i gospodarcze dla rolnictwa	budynki gospodarstw rolnych	tymczasowy brak danych	1/0	53
<p><i>Identyfikator:</i> 101306_2.0014.32.1_BUD; Status: wybudowany; Inne funkcje: -; Czy jest wiatą: tymczasowy brak danych; Konstrukcja ścian zewnętrznych: tymczasowy brak danych; Rok zakońc. budowy: nieznan; Wiek zakońc. budowy: -; Rok zakońc. przebudowy: -; Wiek zakońc. przebudowy: -; Stopień pewności ustalenia daty zakońc. budowy: nie stosuje się; Stopień pewności ustalenia daty zakońc. przebudowy: -; Zakres przebudowy: -; Pow. zab. z mapy: 53 m<sup>2</sup>; Pow. użytkowa z projektu: -; Pow. użytkowa z obmiarów: -; Pow. użytk. lokali odrębnych: -; Pow. użytk. lokali niewyodrębnionych: -; Pow. użytk. pom. przynal. do lokali: -; Liczba ujawnionych w ewidencji lokali samodzielnych: 0; Wartość: nie stosuje się zł; Data wyceny: nie stosuje się; Wpis do rejestru zabytków: brak danych; Data wpisu do rejestru zabytków: -; Stan użytkowania: nie stosuje się; Data oddania do użytku: nie stosuje się; Data rozbiórki: nie stosuje się; Przyczyna rozbiórki: nie stosuje się; Łączna liczba izb: -; Liczba mieszkań: -; Budynek gotowy na szybki internet: -</p>							
<i>Uwagi:</i> -							
<b>31;3</b>	101306_2.0014.31	-	budynki produkcyjne, usługowe i gospodarcze dla rolnictwa	budynki gospodarstw rolnych	tymczasowy brak danych	1/0	68
<p><i>Identyfikator:</i> 101306_2.0014.31.3_BUD; Status: wybudowany; Inne funkcje: -; Czy jest wiatą: tymczasowy brak danych; Konstrukcja ścian zewnętrznych: tymczasowy brak danych; Rok zakońc. budowy: nieznan; Wiek zakońc. budowy: -; Rok zakońc. przebudowy: -; Wiek zakońc. przebudowy: -; Stopień pewności ustalenia daty zakońc. budowy: nie stosuje się; Stopień pewności ustalenia daty zakońc. przebudowy: -; Zakres przebudowy: -; Pow. zab. z mapy: 68 m<sup>2</sup>; Pow. użytkowa z projektu: -; Pow. użytkowa z obmiarów: -; Pow. użytk. lokali odrębnych: -; Pow. użytk. lokali niewyodrębnionych: -; Pow. użytk. pom. przynal. do lokali: -; Liczba ujawnionych w ewidencji lokali samodzielnych: 0; Wartość: nie stosuje się zł; Data wyceny: nie stosuje się; Wpis do rejestru zabytków: brak danych; Data wpisu do rejestru zabytków: -; Stan użytkowania: nie stosuje się; Data oddania do użytku: nie stosuje się; Data rozbiórki: nie stosuje się; Przyczyna rozbiórki: nie stosuje się; Łączna liczba izb: -; Liczba mieszkań: -; Budynek gotowy na szybki internet: -</p>							
<i>Uwagi:</i> -							
<b>31;1</b>	101306_2.0014.31, 101306_2.0014.32	Nowe Sadkowice 12	budynki mieszkalne	tymczasowy brak danych	tymczasowy brak danych	1/0	82
<p><i>Identyfikator:</i> 101306_2.0014.31.1_BUD; Status: wybudowany; Inne funkcje: -; Czy jest wiatą: tymczasowy brak danych; Konstrukcja ścian zewnętrznych: tymczasowy brak danych; Rok zakońc. budowy: nieznan; Wiek zakońc. budowy: -; Rok zakońc. przebudowy: -; Wiek zakońc. przebudowy: -; Stopień pewności ustalenia daty zakońc. budowy: nie stosuje się; Stopień pewności ustalenia daty zakońc. przebudowy: -; Zakres przebudowy: -; Pow. zab. z mapy: 82 m<sup>2</sup>; Pow. użytkowa z projektu: -; Pow. użytkowa z obmiarów: -; Pow. użytk. lokali odrębnych: -; Pow. użytk. lokali niewyodrębnionych: -; Pow. użytk. pom. przynal. do lokali: -; Liczba ujawnionych w ewidencji lokali samodzielnych: 0; Wartość: nie stosuje się zł; Data wyceny: nie stosuje się; Wpis do rejestru zabytków: brak danych; Data wpisu do rejestru zabytków: -; Stan użytkowania: nie stosuje się; Data oddania do użytku: nie stosuje się; Data rozbiórki: nie stosuje się; Przyczyna rozbiórki: nie stosuje się; Łączna liczba izb: -; Liczba mieszkań: -; Budynek gotowy na szybki internet: -</p>							
<i>Uwagi:</i> -							


**Warszawskie Przedsiębiorstwo Geodezyjne  
 S.A.  
 2023-02-20**

**2023-02-20**

.....  
 (sporządził: data i podpis)

.....  
 (pieczęć urzędowa)

.....  
 (imię i nazwisko osoby reprezentującej organ)  
 data i podpis





.....  
 (nazwa organu wydającego dokument)

## WYPIS Z KARTOTEKI BUDYNKOW

sporządzono dnia: 20-02-2023 14:51:12

Pozycja kartoteki budynków: 101306\_2.0014.G59

Jednostka rejestrowa gruntów: G59

### Budynki: 4

Nr ewidenc. budynku	Działka	Adres lub położenie	Rodzaj wg KŚT	Klasa wg PKOB	Główna funkcja	Kondygn. nad. / pod.	Pow. zab. [m <sup>2</sup> ]
126;2	101306_2.0014.126	-	budynki produkcyjne, usługowe i gospodarcze dla rolnictwa	budynki gospodarstw rolnych	tymczasowy brak danych	1/brak danych	198
<p><i>Identyfikator:</i> 101306_2.0014.126.2_BUD; Status: wybudowany; Inne funkcje: -; Czy jest wiatą: tymczasowy brak danych; Konstrukcja ścian zewnętrznych: tymczasowy brak danych; Rok zakońc. budowy: nieznany; Wiek zakońc. budowy: -; Rok zakońc. przebudowy: -; Wiek zakońc. przebudowy: -; Stopień pewności ustalenia daty zakońc. budowy: nie stosuje się; Stopień pewności ustalenia daty zakońc. przebudowy: -; Zakres przebudowy: -; Pow. zab. z mapy: 198 m<sup>2</sup>; Pow. użytkowa z projektu: -; Pow. użytkowa z obmiarów: -; Pow. użytk. lokali odrębnych: -; Pow. użytk. lokali niewyodrębnionych: -; Pow. użytk. pom. przynal. do lokali: -; Liczba ujawnionych w ewidencji lokali samodzielnych: 0; Wartość: nie stosuje się zł; Data wyceny: nie stosuje się; Wpis do rejestru zabytków: brak danych; Data wpisu do rejestru zabytków: -; Stan użytkowania: nie stosuje się; Data oddania do użytku: nie stosuje się; Data rozbiórki: nie stosuje się; Przyczyna rozbiórki: nie stosuje się; Łączna liczba izb: -; Liczba mieszkań: -; Budynek gotowy na szybki internet: -</p>							
<i>Uwagi:</i> -							
126;1	101306_2.0014.126	Nowe Sadkowice 5	budynki mieszkalne	tymczasowy brak danych	tymczasowy brak danych	2/1	137
<p><i>Identyfikator:</i> 101306_2.0014.126.1_BUD; Status: wybudowany; Inne funkcje: -; Czy jest wiatą: tymczasowy brak danych; Konstrukcja ścian zewnętrznych: tymczasowy brak danych; Rok zakońc. budowy: nieznany; Wiek zakońc. budowy: -; Rok zakońc. przebudowy: -; Wiek zakońc. przebudowy: -; Stopień pewności ustalenia daty zakońc. budowy: nie stosuje się; Stopień pewności ustalenia daty zakońc. przebudowy: -; Zakres przebudowy: -; Pow. zab. z mapy: 137 m<sup>2</sup>; Pow. użytkowa z projektu: -; Pow. użytkowa z obmiarów: -; Pow. użytk. lokali odrębnych: -; Pow. użytk. lokali niewyodrębnionych: -; Pow. użytk. pom. przynal. do lokali: -; Liczba ujawnionych w ewidencji lokali samodzielnych: 0; Wartość: nie stosuje się zł; Data wyceny: nie stosuje się; Wpis do rejestru zabytków: brak danych; Data wpisu do rejestru zabytków: -; Stan użytkowania: nie stosuje się; Data oddania do użytku: nie stosuje się; Data rozbiórki: nie stosuje się; Przyczyna rozbiórki: nie stosuje się; Łączna liczba izb: -; Liczba mieszkań: -; Budynek gotowy na szybki internet: -</p>							
<i>Uwagi:</i> -							
126;3	101306_2.0014.126	-	budynki produkcyjne, usługowe i gospodarcze dla rolnictwa	budynki gospodarstw rolnych	tymczasowy brak danych	1/0	227
<p><i>Identyfikator:</i> 101306_2.0014.126.3_BUD; Status: wybudowany; Inne funkcje: -; Czy jest wiatą: tymczasowy brak danych; Konstrukcja ścian zewnętrznych: tymczasowy brak danych; Rok zakońc. budowy: nieznany; Wiek zakońc. budowy: -; Rok zakońc. przebudowy: -; Wiek zakońc. przebudowy: -; Stopień pewności ustalenia daty zakońc. budowy: nie stosuje się; Stopień pewności ustalenia daty zakońc. przebudowy: -; Zakres przebudowy: -; Pow. zab. z mapy: 227 m<sup>2</sup>; Pow. użytkowa z projektu: -; Pow. użytkowa z obmiarów: -; Pow. użytk. lokali odrębnych: -; Pow. użytk. lokali niewyodrębnionych: -; Pow. użytk. pom. przynal. do lokali: -; Liczba ujawnionych w ewidencji lokali samodzielnych: 0; Wartość: nie stosuje się zł; Data wyceny: nie stosuje się; Wpis do rejestru zabytków: brak danych; Data wpisu do rejestru zabytków: -; Stan użytkowania: nie stosuje się; Data oddania do użytku: nie stosuje się; Data rozbiórki: nie stosuje się; Przyczyna rozbiórki: nie stosuje się; Łączna liczba izb: -; Liczba mieszkań: -; Budynek gotowy na szybki internet: -</p>							
<i>Uwagi:</i> -							
126;4	101306_2.0014.126	-	budynki produkcyjne, usługowe i gospodarcze dla rolnictwa	budynki gospodarstw rolnych	tymczasowy brak danych	1/0	568
<p><i>Identyfikator:</i> 101306_2.0014.126.4_BUD; Status: wybudowany; Inne funkcje: -; Czy jest wiatą: tymczasowy brak danych; Konstrukcja ścian zewnętrznych: tymczasowy brak danych; Rok zakońc. budowy: nieznany; Wiek zakońc. budowy: -; Rok zakońc. przebudowy: -; Wiek zakońc. przebudowy: -; Stopień pewności ustalenia daty zakońc. budowy: nie stosuje się; Stopień pewności ustalenia daty zakońc. przebudowy: -; Zakres przebudowy: -; Pow. zab. z mapy: 568 m<sup>2</sup>; Pow. użytkowa z projektu: -; Pow. użytkowa z obmiarów: -; Pow. użytk. lokali odrębnych: -; Pow. użytk. lokali niewyodrębnionych: -; Pow. użytk. pom. przynal. do lokali: -; Liczba ujawnionych w ewidencji lokali samodzielnych: 0; Wartość: nie stosuje się zł; Data wyceny: nie stosuje się; Wpis do rejestru zabytków: brak danych; Data wpisu do rejestru zabytków: -; Stan użytkowania: nie stosuje się; Data oddania do użytku: nie stosuje się; Data rozbiórki: nie stosuje się; Przyczyna rozbiórki: nie stosuje się; Łączna liczba izb: -; Liczba mieszkań: -; Budynek gotowy na szybki internet: -</p>							
<i>Uwagi:</i> -							

Warszawskie Przedsiębiorstwo Geodezyjne  
 S.A.

2023-02-20

2023-02-20

.....  
 (sporządził: data i podpis)

(pieczęć urzędowa)

.....  
 (imię i nazwisko osoby reprezentującej organ)  
 data i podpis



Województwo: łódzkie  
Powiat: rawski  
Jednostka ewidencyjna: 101306\_2, Sadkowice  
Obręb ewidencyjny: 101306\_2.0014, Nowe Sadkowice

(nazwa organu wydającego dokument)

## WYPIS Z KARTOTEKI BUDYNKOW

sporządzono dnia: 20-02-2023 14:51:12

Pozycja kartoteki budynków: 101306\_2.0014.G61

Jednostka rejestrowa gruntów: G61

### Budynki: 2

Nr ewidenc. budynku	Działka	Adres lub położenie	Rodzaj wg KŚT	Klasa wg PKOB	Główna funkcja	Kondygn. nad. / pod.	Pow. zab. [m <sup>2</sup> ]
92;1	101306_2.0014.92	-	budynki produkcyjne, usługowe i gospodarcze dla rolnictwa	tymczasowy brak danych	tymczasowy brak danych	1/brak danych	374
<i>Identyfikator:</i> 101306_2.0014.92.1_BUD; Status: wybudowany; Inne funkcje: -; Czy jest wiatą: tymczasowy brak danych; Konstrukcja ścian zewnętrznych: mur; Rok zakończ. budowy: 2010; Wiek zakończ. budowy: -; Rok zakończ. przebudowy: -; Wiek zakończ. przebudowy: -; Stopień pewności ustalenia daty zakończ. budowy: nieznan; Stopień pewności ustalenia daty zakończ. przebudowy: -; Zakres przebudowy: -; Pow. zab. z mapy: 374 m2; Pow. użytkowa z projektu: -; Pow. użytkowa z obmiarów: -; Pow. użytk. lokali odrębnych: -; Pow. użytk. lokali niewyodrębnionych: -; Pow. użytk. pom. przynal. do lokali: -; Liczba ujawnionych w ewidencji lokali samodzielnych: 0; Wartość: nie stosuje się zł; Data wyceny: nie stosuje się; Wpis do rejestru zabytków: brak danych; Data wpisu do rejestru zabytków: -; Stan użytkowania: nie stosuje się; Data oddania do użytku: nie stosuje się; Data rozbiórki: nie stosuje się; Przyczyna rozbiórki: nie stosuje się; Łączna liczba izb: -; Liczba mieszkań: -; Budynek gotowy na szybki internet: -							
<i>Uwagi:</i> Funkcja użytkowa - stare rozp.: produkcyjne, usługowe i gospodarcze dla rolnictwa							
92;2	101306_2.0014.92	Nowe Sadkowice 2A	budynki mieszkalne	tymczasowy brak danych	tymczasowy brak danych	2/0	112
<i>Identyfikator:</i> 101306_2.0014.92.2_BUD; Status: wybudowany; Inne funkcje: -; Czy jest wiatą: tymczasowy brak danych; Konstrukcja ścian zewnętrznych: tymczasowy brak danych; Rok zakończ. budowy: nieznan; Wiek zakończ. budowy: -; Rok zakończ. przebudowy: -; Wiek zakończ. przebudowy: -; Stopień pewności ustalenia daty zakończ. budowy: nie stosuje się; Stopień pewności ustalenia daty zakończ. przebudowy: -; Zakres przebudowy: -; Pow. zab. z mapy: 112 m2; Pow. użytkowa z projektu: -; Pow. użytkowa z obmiarów: -; Pow. użytk. lokali odrębnych: -; Pow. użytk. lokali niewyodrębnionych: -; Pow. użytk. pom. przynal. do lokali: -; Liczba ujawnionych w ewidencji lokali samodzielnych: 0; Wartość: nie stosuje się zł; Data wyceny: nie stosuje się; Wpis do rejestru zabytków: brak danych; Data wpisu do rejestru zabytków: -; Stan użytkowania: nie stosuje się; Data oddania do użytku: nie stosuje się; Data rozbiórki: nie stosuje się; Przyczyna rozbiórki: nie stosuje się; Łączna liczba izb: -; Liczba mieszkań: -; Budynek gotowy na szybki internet: -							
<i>Uwagi:</i> -							

Warszawskie Przedsiębiorstwo Geodezyjne  
S.A.  
2023-02-20

2023-02-20

(sporządził: data i podpis)

(pieczęć urzędowa)

(imię i nazwisko osoby reprezentującej organ)  
data i podpis

.....  
(nazwa organu wydającego dokument)

## WYPIS Z KARTOTEKI BUDYNKOW

sporządzono dnia: 20-02-2023 14:51:12

**Pozycja kartoteki budynków: 101306\_2.0014.G63**

**Jednostka rejestrowa gruntów: G63**

**Budynki: 6**

Nr ewidenc. budynku	Działka	Adres lub położenie	Rodzaj wg KŚT	Klasa wg PKOB	Główna funkcja	Kondygn. nad. / pod.	Pow. zab. [m <sup>2</sup> ]
5;1	101306_2.0014.5	-	budynki produkcyjne, usługowe i gospodarcze dla rolnictwa	tymczasowy brak danych	tymczasowy brak danych	1/brak danych	349
<p><i>Identyfikator:</i> 101306_2.0014.5.1_BUD; Status: wybudowany; Inne funkcje: -; Czy jest wiatą: tymczasowy brak danych; Konstrukcja ścian zewnętrznych: mur; Rok zakońc. budowy: 2012; Wiek zakońc. budowy: -; Rok zakońc. przebudowy: -; Wiek zakońc. przebudowy: -; Stopień pewności ustalenia daty zakońc. budowy: niezany; Stopień pewności ustalenia daty zakońc. przebudowy: -; Zakres przebudowy: -; Pow. zab. z mapy: 349 m<sup>2</sup>; Pow. użytkowa z projektu: -; Pow. użytkowa z obmiarów: -; Pow. użytk. lokali odrębnych: -; Pow. użytk. lokali niewyodrębnionych: -; Pow. użytk. pom. przynal. do lokali: -; Liczba ujawnionych w ewidencji lokali samodzielnych: 0; Wartość: nie stosuje się zł; Data wyceny: nie stosuje się; Wpis do rejestru zabytków: brak danych; Data wpisu do rejestru zabytków: -; Stan użytkowania: nie stosuje się; Data oddania do użytku: nie stosuje się; Data rozbiórki: nie stosuje się; Przyczyna rozbiórki: nie stosuje się; Łączna liczba izb: -; Liczba mieszkań: -; Budynek gotowy na szybki internet: -</p> <p><i>Uwagi:</i> Funkcja użytkowa - stare rozp.: produkcyjne, usługowe i gospodarcze dla rolnictwa</p>							
5;5	101306_2.0014.5	-	budynki produkcyjne, usługowe i gospodarcze dla rolnictwa	budynki gospodarstw rolnych	tymczasowy brak danych	1/0	151
<p><i>Identyfikator:</i> 101306_2.0014.5.5_BUD; Status: wybudowany; Inne funkcje: -; Czy jest wiatą: tymczasowy brak danych; Konstrukcja ścian zewnętrznych: tymczasowy brak danych; Rok zakońc. budowy: niezany; Wiek zakońc. budowy: -; Rok zakońc. przebudowy: -; Wiek zakońc. przebudowy: -; Stopień pewności ustalenia daty zakońc. budowy: nie stosuje się; Stopień pewności ustalenia daty zakońc. przebudowy: -; Zakres przebudowy: -; Pow. zab. z mapy: 151 m<sup>2</sup>; Pow. użytkowa z projektu: -; Pow. użytkowa z obmiarów: -; Pow. użytk. lokali odrębnych: -; Pow. użytk. lokali niewyodrębnionych: -; Pow. użytk. pom. przynal. do lokali: -; Liczba ujawnionych w ewidencji lokali samodzielnych: 0; Wartość: nie stosuje się zł; Data wyceny: nie stosuje się; Wpis do rejestru zabytków: brak danych; Data wpisu do rejestru zabytków: -; Stan użytkowania: nie stosuje się; Data oddania do użytku: nie stosuje się; Data rozbiórki: nie stosuje się; Przyczyna rozbiórki: nie stosuje się; Łączna liczba izb: -; Liczba mieszkań: -; Budynek gotowy na szybki internet: -</p> <p><i>Uwagi:</i> -</p>							
5;4	101306_2.0014.5	-	budynki produkcyjne, usługowe i gospodarcze dla rolnictwa	budynki gospodarstw rolnych	tymczasowy brak danych	1/0	17
<p><i>Identyfikator:</i> 101306_2.0014.5.4_BUD; Status: wybudowany; Inne funkcje: -; Czy jest wiatą: tymczasowy brak danych; Konstrukcja ścian zewnętrznych: tymczasowy brak danych; Rok zakońc. budowy: niezany; Wiek zakońc. budowy: -; Rok zakońc. przebudowy: -; Wiek zakońc. przebudowy: -; Stopień pewności ustalenia daty zakońc. budowy: nie stosuje się; Stopień pewności ustalenia daty zakońc. przebudowy: -; Zakres przebudowy: -; Pow. zab. z mapy: 17 m<sup>2</sup>; Pow. użytkowa z projektu: -; Pow. użytkowa z obmiarów: -; Pow. użytk. lokali odrębnych: -; Pow. użytk. lokali niewyodrębnionych: -; Pow. użytk. pom. przynal. do lokali: -; Liczba ujawnionych w ewidencji lokali samodzielnych: 0; Wartość: nie stosuje się zł; Data wyceny: nie stosuje się; Wpis do rejestru zabytków: brak danych; Data wpisu do rejestru zabytków: -; Stan użytkowania: nie stosuje się; Data oddania do użytku: nie stosuje się; Data rozbiórki: nie stosuje się; Przyczyna rozbiórki: nie stosuje się; Łączna liczba izb: -; Liczba mieszkań: -; Budynek gotowy na szybki internet: -</p> <p><i>Uwagi:</i> -</p>							
5;3	101306_2.0014.5	-	budynki produkcyjne, usługowe i gospodarcze dla rolnictwa	budynki gospodarstw rolnych	tymczasowy brak danych	1/0	160
<p><i>Identyfikator:</i> 101306_2.0014.5.3_BUD; Status: wybudowany; Inne funkcje: -; Czy jest wiatą: tymczasowy brak danych; Konstrukcja ścian zewnętrznych: tymczasowy brak danych; Rok zakońc. budowy: niezany; Wiek zakońc. budowy: -; Rok zakońc. przebudowy: -; Wiek zakońc. przebudowy: -; Stopień pewności ustalenia daty zakońc. budowy: nie stosuje się; Stopień pewności ustalenia daty zakońc. przebudowy: -; Zakres przebudowy: -; Pow. zab. z mapy: 160 m<sup>2</sup>; Pow. użytkowa z projektu: -; Pow. użytkowa z obmiarów: -; Pow. użytk. lokali odrębnych: -; Pow. użytk. lokali niewyodrębnionych: -; Pow. użytk. pom. przynal. do lokali: -; Liczba ujawnionych w ewidencji lokali samodzielnych: 0; Wartość: nie stosuje się zł; Data wyceny: nie stosuje się; Wpis do rejestru zabytków: brak danych; Data wpisu do rejestru zabytków: -; Stan użytkowania: nie stosuje się; Data oddania do użytku: nie stosuje się; Data rozbiórki: nie stosuje się; Przyczyna rozbiórki: nie stosuje się; Łączna liczba izb: -; Liczba mieszkań: -; Budynek gotowy na szybki internet: -</p> <p><i>Uwagi:</i> -</p>							
5;2	101306_2.0014.5	Nowe Sadkowice 27	budynki mieszkalne	tymczasowy brak danych	tymczasowy brak danych	1/1	131
<p><i>Identyfikator:</i> 101306_2.0014.5.2_BUD; Status: wybudowany; Inne funkcje: -; Czy jest wiatą: tymczasowy brak danych; Konstrukcja ścian zewnętrznych: tymczasowy brak danych; Rok zakońc. budowy: niezany; Wiek zakońc. budowy: -; Rok zakońc. przebudowy: -; Wiek zakońc. przebudowy: -; Stopień pewności ustalenia daty zakońc. budowy: nie stosuje się; Stopień pewności ustalenia daty zakońc. przebudowy: -; Zakres przebudowy: -; Pow. zab. z mapy: 131 m<sup>2</sup>; Pow. użytkowa z projektu: -; Pow. użytkowa z obmiarów: -; Pow. użytk. lokali odrębnych: -; Pow. użytk. lokali niewyodrębnionych: -; Pow. użytk. pom. przynal. do lokali: -; Liczba ujawnionych w ewidencji lokali samodzielnych: 0; Wartość: nie stosuje się zł; Data wyceny: nie stosuje się; Wpis do rejestru zabytków: brak danych; Data wpisu do rejestru zabytków: -; Stan użytkowania: nie stosuje się; Data oddania do użytku: nie stosuje się; Data rozbiórki: nie stosuje się; Przyczyna rozbiórki: nie stosuje się; Łączna liczba izb: -; Liczba mieszkań: -; Budynek gotowy na szybki internet: -</p> <p><i>Uwagi:</i> -</p>							
101;1	101306_2.0014.101	-	budynki produkcyjne, usługowe i gospodarcze dla rolnictwa	budynki gospodarstw rolnych	tymczasowy brak danych	1/0	61

Znak sprawy: 31/2021-1793/2021

			rolnictwa			
<i>Identyfikator:</i> 101306_2.0014.101.1_BUD; <i>Status:</i> wybudowany; <i>Inne funkcje:</i> -; <i>Czy jest wiatą:</i> tymczasowy brak danych; <i>Konstrukcja ścian zewnętrznych:</i> tymczasowy brak danych; <i>Rok zakończ. budowy:</i> nieznan; <i>Wiek zakończ. budowy:</i> -; <i>Rok zakończ. przebudowy:</i> -; <i>Wiek zakończ. przebudowy:</i> -; <i>Stopień pewności ustalenia daty zakończ. budowy:</i> nie stosuje się; <i>Stopień pewności ustalenia daty zakończ. przebudowy:</i> -; <i>Zakres przebudowy:</i> -; <i>Pow. zab. z mapy:</i> 61 m2; <i>Pow. użytkowa z projektu:</i> -; <i>Pow. użytkowa z obmiarów:</i> -; <i>Pow. użytk. lokali odrębnych:</i> -; <i>Pow. użytk. lokali niewyodrębnionych:</i> -; <i>Pow. użytk. pom. przynal. do lokali:</i> -; <i>Liczba ujawnionych w ewidencji lokali samodzielnych:</i> 0; <i>Wartość:</i> nie stosuje się zł; <i>Data wyceny:</i> nie stosuje się; <i>Wpis do rejestru zabytków:</i> brak danych; <i>Data wpisu do rejestru zabytków:</i> -; <i>Stan użytkowania:</i> nie stosuje się; <i>Data oddania do użytku:</i> nie stosuje się; <i>Data rozbiórki:</i> nie stosuje się; <i>Przyczyna rozbiórki:</i> nie stosuje się; <i>Łączna liczba izb:</i> -; <i>Liczba mieszkań:</i> -; <i>Budynek gotowy na szybki internet:</i> -						
<i>Uwagi:</i> -						


**Warszawskie Przedsiębiorstwo Geodezyjne  
S.A.  
2023-02-20**

.....  
(sporządził: data i podpis)

(pieczęć urzędowa)

**2023-02-20**

.....  
(imię i nazwisko osoby reprezentującej organ)  
data i podpis



.....  
 (nazwa organu wydającego dokument)

## WYPIS Z KARTOTEKI BUDYNKOW

sporządzono dnia: **20-02-2023 14:51:12**

**Pozycja kartoteki budynków: 101306\_2.0014.G64**

**Jednostka rejestrowa gruntów: G64**

**Budynki: 6**

Nr ewidenc. budynku	Działka	Adres lub położenie	Rodzaj wg KŚT	Klasa wg PKOB	Główna funkcja	Kondygn. nad. / pod.	Pow. zab. [m <sup>2</sup> ]
<b>122;1</b>	101306_2.0014.122	-	budynki produkcyjne, usługowe i gospodarcze dla rolnictwa	tymczasowy brak danych	tymczasowy brak danych	1/brak danych	378
<p><i>Identyfikator:</i> 101306_2.0014.122.1_BUD; Status: wybudowany; Inne funkcje: -; Czy jest wiatą: tymczasowy brak danych; Konstrukcja ścian zewnętrznych: mur; Rok zakońc. budowy: 2013; Wiek zakońc. budowy: -; Rok zakońc. przebudowy: -; Wiek zakońc. przebudowy: -; Stopień pewności ustalenia daty zakońc. budowy: nieznan; Stopień pewności ustalenia daty zakońc. przebudowy: -; Zakres przebudowy: -; Pow. zab. z mapy: 378 m2; Pow. użytkowa z projektu: -; Pow. użytkowa z obmiarów: -; Pow. użytk. lokali odrębnych: -; Pow. użytk. lokali niewyodrębnionych: -; Pow. użytk. pom. przynal. do lokali: -; Liczba ujawnionych w ewidencji lokali samodzielnych: 0; Wartość: nie stosuje się zł; Data wyceny: nie stosuje się; Wpis do rejestru zabytków: brak danych; Data wpisu do rejestru zabytków: -; Stan użytkowania: tymczasowy brak danych; Data oddania do użytku: nie stosuje się; Data rozbiórki: nie stosuje się; Przyczyna rozbiórki: nie stosuje się; Łączna liczba izb: -; Liczba mieszkań: -; Budynek gotowy na szybki internet: -</p> <p><i>Uwagi:</i> Funkcja użytkowa - stare rozp.: produkcyjne, usługowe i gospodarcze dla rolnictwa</p>							
<b>123;1</b>	101306_2.0014.122, 101306_2.0014.123	Nowe Sadkowice 9	budynki mieszkalne	tymczasowy brak danych	tymczasowy brak danych	1/0	57
<p><i>Identyfikator:</i> 101306_2.0014.123.1_BUD; Status: wybudowany; Inne funkcje: -; Czy jest wiatą: tymczasowy brak danych; Konstrukcja ścian zewnętrznych: tymczasowy brak danych; Rok zakońc. budowy: nieznan; Wiek zakońc. budowy: -; Rok zakońc. przebudowy: -; Wiek zakońc. przebudowy: -; Stopień pewności ustalenia daty zakońc. budowy: nie stosuje się; Stopień pewności ustalenia daty zakońc. przebudowy: -; Zakres przebudowy: -; Pow. zab. z mapy: 57 m2; Pow. użytkowa z projektu: -; Pow. użytkowa z obmiarów: -; Pow. użytk. lokali odrębnych: -; Pow. użytk. lokali niewyodrębnionych: -; Pow. użytk. pom. przynal. do lokali: -; Liczba ujawnionych w ewidencji lokali samodzielnych: 0; Wartość: nie stosuje się zł; Data wyceny: nie stosuje się; Wpis do rejestru zabytków: brak danych; Data wpisu do rejestru zabytków: -; Stan użytkowania: nie stosuje się; Data oddania do użytku: nie stosuje się; Data rozbiórki: nie stosuje się; Przyczyna rozbiórki: nie stosuje się; Łączna liczba izb: -; Liczba mieszkań: -; Budynek gotowy na szybki internet: -</p> <p><i>Uwagi:</i> -</p>							
<b>123;2</b>	101306_2.0014.122, 101306_2.0014.123	-	budynki produkcyjne, usługowe i gospodarcze dla rolnictwa	budynki gospodarstw rolnych	tymczasowy brak danych	1/0	81
<p><i>Identyfikator:</i> 101306_2.0014.123.2_BUD; Status: wybudowany; Inne funkcje: -; Czy jest wiatą: tymczasowy brak danych; Konstrukcja ścian zewnętrznych: tymczasowy brak danych; Rok zakońc. budowy: nieznan; Wiek zakońc. budowy: -; Rok zakońc. przebudowy: -; Wiek zakońc. przebudowy: -; Stopień pewności ustalenia daty zakońc. budowy: nie stosuje się; Stopień pewności ustalenia daty zakońc. przebudowy: -; Zakres przebudowy: -; Pow. zab. z mapy: 81 m2; Pow. użytkowa z projektu: -; Pow. użytkowa z obmiarów: -; Pow. użytk. lokali odrębnych: -; Pow. użytk. lokali niewyodrębnionych: -; Pow. użytk. pom. przynal. do lokali: -; Liczba ujawnionych w ewidencji lokali samodzielnych: 0; Wartość: nie stosuje się zł; Data wyceny: nie stosuje się; Wpis do rejestru zabytków: brak danych; Data wpisu do rejestru zabytków: -; Stan użytkowania: nie stosuje się; Data oddania do użytku: nie stosuje się; Data rozbiórki: nie stosuje się; Przyczyna rozbiórki: nie stosuje się; Łączna liczba izb: -; Liczba mieszkań: -; Budynek gotowy na szybki internet: -</p> <p><i>Uwagi:</i> -</p>							
<b>122;2</b>	101306_2.0014.122	-	budynki produkcyjne, usługowe i gospodarcze dla rolnictwa	tymczasowy brak danych	tymczasowy brak danych	1/0	82
<p><i>Identyfikator:</i> 101306_2.0014.122.2_BUD; Status: wybudowany; Inne funkcje: -; Czy jest wiatą: tymczasowy brak danych; Konstrukcja ścian zewnętrznych: tymczasowy brak danych; Rok zakońc. budowy: nieznan; Wiek zakońc. budowy: -; Rok zakońc. przebudowy: -; Wiek zakońc. przebudowy: -; Stopień pewności ustalenia daty zakońc. budowy: nie stosuje się; Stopień pewności ustalenia daty zakońc. przebudowy: -; Zakres przebudowy: -; Pow. zab. z mapy: 82 m2; Pow. użytkowa z projektu: -; Pow. użytkowa z obmiarów: -; Pow. użytk. lokali odrębnych: -; Pow. użytk. lokali niewyodrębnionych: -; Pow. użytk. pom. przynal. do lokali: -; Liczba ujawnionych w ewidencji lokali samodzielnych: 0; Wartość: nie stosuje się zł; Data wyceny: nie stosuje się; Wpis do rejestru zabytków: brak danych; Data wpisu do rejestru zabytków: -; Stan użytkowania: nie stosuje się; Data oddania do użytku: nie stosuje się; Data rozbiórki: nie stosuje się; Przyczyna rozbiórki: nie stosuje się; Łączna liczba izb: -; Liczba mieszkań: -; Budynek gotowy na szybki internet: -</p> <p><i>Uwagi:</i> -</p>							
<b>123;10</b>	101306_2.0014.122, 101306_2.0014.123	-	budynki produkcyjne, usługowe i gospodarcze dla rolnictwa	budynki gospodarstw rolnych	tymczasowy brak danych	1/0	70
<p><i>Identyfikator:</i> 101306_2.0014.123.10_BUD; Status: wybudowany; Inne funkcje: -; Czy jest wiatą: tymczasowy brak danych; Konstrukcja ścian zewnętrznych: tymczasowy brak danych; Rok zakońc. budowy: nieznan; Wiek zakońc. budowy: -; Rok zakońc. przebudowy: -; Wiek zakońc. przebudowy: -; Stopień pewności ustalenia daty zakońc. budowy: nie stosuje się; Stopień pewności ustalenia daty zakońc. przebudowy: -; Zakres przebudowy: -; Pow. zab. z mapy: 70 m2; Pow. użytkowa z projektu: -; Pow. użytkowa z obmiarów: -; Pow. użytk. lokali odrębnych: -; Pow. użytk. lokali niewyodrębnionych: -; Pow. użytk. pom. przynal. do lokali: -; Liczba ujawnionych w ewidencji lokali samodzielnych: 0; Wartość: nie stosuje się zł; Data wyceny: nie stosuje się; Wpis do rejestru zabytków: brak danych; Data wpisu do rejestru zabytków: -; Stan użytkowania: nie stosuje się; Data oddania do użytku: nie stosuje się; Data rozbiórki: nie stosuje się; Przyczyna rozbiórki: nie stosuje się; Łączna liczba izb: -; Liczba mieszkań: -; Budynek gotowy na szybki internet: -</p> <p><i>Uwagi:</i> -</p>							
<b>122;4</b>	101306_2.0014.122	-	budynki produkcyjne, usługowe i	-	-	1/0	43

Znak sprawy: 31/2021-1793/2021

			gospodarcze dla rolnictwa				
<i>Identyfikator:</i> 101306_2.0014.122.4_BUD; <i>Status:</i> wybudowany; <i>Inne funkcje:</i> -; <i>Czy jest wiatą:</i> -; <i>Konstrukcja ścian zewnętrznych:</i> -; <i>Rok zakońc. budowy:</i> -; <i>Wiek zakońc. budowy:</i> -; <i>Rok zakońc. przebudowy:</i> -; <i>Wiek zakońc. przebudowy:</i> -; <i>Stopień pewności ustalenia daty zakońc. budowy:</i> -; <i>Stopień pewności ustalenia daty zakońc. przebudowy:</i> -; <i>Zakres przebudowy:</i> -; <i>Pow. zab. z mapy:</i> 43 m <sup>2</sup> ; <i>Pow. użytkowa z projektu:</i> -; <i>Pow. użytkowa z obmiarów:</i> -; <i>Pow. użytk. lokali odrębnych:</i> -; <i>Pow. użytk. lokali niewyodrębnionych:</i> -; <i>Pow. użytk. pom. przynal. do lokali:</i> -; <i>Liczba ujawnionych w ewidencji lokali samodzielnych:</i> 0; <i>Wartość:</i> -; <i>Data wyceny:</i> -; <i>Wpis do rejestru zabytków:</i> -; <i>Data wpisu do rejestru zabytków:</i> -; <i>Stan użytkowania:</i> -; <i>Data oddania do użytku:</i> -; <i>Data rozbiórki:</i> -; <i>Przyczyna rozbiórki:</i> -; <i>Łączna liczba izb:</i> -; <i>Liczba mieszkań:</i> -; <i>Budynek gotowy na szybki internet:</i> -							
<i>Uwagi:</i> -							

**Warszawskie Przedsiębiorstwo Geodezyjne  
S.A.  
2023-02-20**

.....  
(sporządził: data i podpis)

(pieczęć urzędowa)

**2023-02-20**

.....  
(imię i nazwisko osoby reprezentującej organ)  
data i podpis

--

Województwo: łódzkie  
 Powiat: rawski  
 Jednostka ewidencyjna: 101306\_2, Sadkowice  
 Obręb ewidencyjny: 101306\_2.0024, Sadkowice

(nazwa organu wydającego dokument)

## WYPIS Z KARTOTEKI BUDYNKOW

sporządzono dnia: 20-02-2023 14:51:12

Pozycja kartoteki budynków: 101306\_2.0024.G5

Jednostka rejestrowa gruntów: G5

Budynki: 7

Nr ewidenc. budynku	Działka	Adres lub położenie	Rodzaj wg KŚT	Klasa wg PKOB	Główna funkcja	Kondygn. nad. / pod.	Pow. zab. [m <sup>2</sup> ]
103/1;1	101306_2.0024.489	Sadkowice 25	budynki mieszkalne	tymczasowy brak danych	tymczasowy brak danych	1/0	66
<p><i>Identyfikator:</i> 101306_2.0024.103/1.1_BUD; Status: wybudowany; Inne funkcje: -; Czy jest wiatą: tymczasowy brak danych; Konstrukcja ścian zewnętrznych: tymczasowy brak danych; Rok zakończ. budowy: nieznan; Wiek zakończ. budowy: -; Rok zakończ. przebudowy: -; Wiek zakończ. przebudowy: -; Stopień pewności ustalenia daty zakończ. budowy: nie stosuje się; Stopień pewności ustalenia daty zakończ. przebudowy: -; Zakres przebudowy: -; Pow. zab. z mapy: 66 m<sup>2</sup>; Pow. użytkowa z projektu: -; Pow. użytkowa z obmiarów: -; Pow. użytk. lokali odrębnych: -; Pow. użytk. lokali niewyodrębnionych: -; Pow. użytk. pom. przynal. do lokali: -; Liczba ujawnionych w ewidencji lokali samodzielnych: 0; Wartość: nie stosuje się zł; Data wyceny: nie stosuje się; Wpis do rejestru zabytków: brak danych; Data wpisu do rejestru zabytków: -; Stan użytkowania: nie stosuje się; Data oddania do użytku: nie stosuje się; Data rozbiórki: nie stosuje się; Przyczyna rozbiórki: nie stosuje się; Łączna liczba izb: -; Liczba mieszkań: -; Budynek gotowy na szybki internet: -</p> <p><i>Uwagi:</i> -</p>							
103/1;2	101306_2.0024.489	-	budynki mieszkalne	budynki mieszkalne jednorodzinne	tymczasowy brak danych	1/0	75
<p><i>Identyfikator:</i> 101306_2.0024.103/1.2_BUD; Status: wybudowany; Inne funkcje: -; Czy jest wiatą: tymczasowy brak danych; Konstrukcja ścian zewnętrznych: tymczasowy brak danych; Rok zakończ. budowy: nieznan; Wiek zakończ. budowy: -; Rok zakończ. przebudowy: -; Wiek zakończ. przebudowy: -; Stopień pewności ustalenia daty zakończ. budowy: nie stosuje się; Stopień pewności ustalenia daty zakończ. przebudowy: -; Zakres przebudowy: -; Pow. zab. z mapy: 75 m<sup>2</sup>; Pow. użytkowa z projektu: -; Pow. użytkowa z obmiarów: -; Pow. użytk. lokali odrębnych: -; Pow. użytk. lokali niewyodrębnionych: -; Pow. użytk. pom. przynal. do lokali: -; Liczba ujawnionych w ewidencji lokali samodzielnych: 0; Wartość: nie stosuje się zł; Data wyceny: nie stosuje się; Wpis do rejestru zabytków: brak danych; Data wpisu do rejestru zabytków: -; Stan użytkowania: nie stosuje się; Data oddania do użytku: nie stosuje się; Data rozbiórki: nie stosuje się; Przyczyna rozbiórki: nie stosuje się; Łączna liczba izb: -; Liczba mieszkań: -; Budynek gotowy na szybki internet: -</p> <p><i>Uwagi:</i> -</p>							
102/1;1	101306_2.0024.489	-	budynki produkcyjne, usługowe i gospodarcze dla rolnictwa	budynki gospodarstw rolnych	tymczasowy brak danych	1/0	109
<p><i>Identyfikator:</i> 101306_2.0024.102/1.1_BUD; Status: wybudowany; Inne funkcje: -; Czy jest wiatą: tymczasowy brak danych; Konstrukcja ścian zewnętrznych: tymczasowy brak danych; Rok zakończ. budowy: nieznan; Wiek zakończ. budowy: -; Rok zakończ. przebudowy: -; Wiek zakończ. przebudowy: -; Stopień pewności ustalenia daty zakończ. budowy: nie stosuje się; Stopień pewności ustalenia daty zakończ. przebudowy: -; Zakres przebudowy: -; Pow. zab. z mapy: 109 m<sup>2</sup>; Pow. użytkowa z projektu: -; Pow. użytkowa z obmiarów: -; Pow. użytk. lokali odrębnych: -; Pow. użytk. lokali niewyodrębnionych: -; Pow. użytk. pom. przynal. do lokali: -; Liczba ujawnionych w ewidencji lokali samodzielnych: 0; Wartość: nie stosuje się zł; Data wyceny: nie stosuje się; Wpis do rejestru zabytków: brak danych; Data wpisu do rejestru zabytków: -; Stan użytkowania: nie stosuje się; Data oddania do użytku: nie stosuje się; Data rozbiórki: nie stosuje się; Przyczyna rozbiórki: nie stosuje się; Łączna liczba izb: -; Liczba mieszkań: -; Budynek gotowy na szybki internet: -</p> <p><i>Uwagi:</i> -</p>							
103/1;3	101306_2.0024.489	-	budynki produkcyjne, usługowe i gospodarcze dla rolnictwa	budynki gospodarstw rolnych	tymczasowy brak danych	1/0	28
<p><i>Identyfikator:</i> 101306_2.0024.103/1.3_BUD; Status: wybudowany; Inne funkcje: -; Czy jest wiatą: tymczasowy brak danych; Konstrukcja ścian zewnętrznych: tymczasowy brak danych; Rok zakończ. budowy: nieznan; Wiek zakończ. budowy: -; Rok zakończ. przebudowy: -; Wiek zakończ. przebudowy: -; Stopień pewności ustalenia daty zakończ. budowy: nie stosuje się; Stopień pewności ustalenia daty zakończ. przebudowy: -; Zakres przebudowy: -; Pow. zab. z mapy: 28 m<sup>2</sup>; Pow. użytkowa z projektu: -; Pow. użytkowa z obmiarów: -; Pow. użytk. lokali odrębnych: -; Pow. użytk. lokali niewyodrębnionych: -; Pow. użytk. pom. przynal. do lokali: -; Liczba ujawnionych w ewidencji lokali samodzielnych: 0; Wartość: nie stosuje się zł; Data wyceny: nie stosuje się; Wpis do rejestru zabytków: brak danych; Data wpisu do rejestru zabytków: -; Stan użytkowania: nie stosuje się; Data oddania do użytku: nie stosuje się; Data rozbiórki: nie stosuje się; Przyczyna rozbiórki: nie stosuje się; Łączna liczba izb: -; Liczba mieszkań: -; Budynek gotowy na szybki internet: -</p> <p><i>Uwagi:</i> -</p>							
103/1;6	101306_2.0024.489	-	budynki produkcyjne, usługowe i gospodarcze dla rolnictwa	budynki gospodarstw rolnych	tymczasowy brak danych	1/0	78
<p><i>Identyfikator:</i> 101306_2.0024.103/1.6_BUD; Status: wybudowany; Inne funkcje: -; Czy jest wiatą: tymczasowy brak danych; Konstrukcja ścian zewnętrznych: tymczasowy brak danych; Rok zakończ. budowy: nieznan; Wiek zakończ. budowy: -; Rok zakończ. przebudowy: -; Wiek zakończ. przebudowy: -; Stopień pewności ustalenia daty zakończ. budowy: nie stosuje się; Stopień pewności ustalenia daty zakończ. przebudowy: -; Zakres przebudowy: -; Pow. zab. z mapy: 78 m<sup>2</sup>; Pow. użytkowa z projektu: -; Pow. użytkowa z obmiarów: -; Pow. użytk. lokali odrębnych: -; Pow. użytk. lokali niewyodrębnionych: -; Pow. użytk. pom. przynal. do lokali: -; Liczba ujawnionych w ewidencji lokali samodzielnych: 0; Wartość: nie stosuje się zł; Data wyceny: nie stosuje się; Wpis do rejestru zabytków: brak danych; Data wpisu do rejestru zabytków: -; Stan użytkowania: nie stosuje się; Data oddania do użytku: nie stosuje się; Data rozbiórki: nie stosuje się; Przyczyna rozbiórki: nie stosuje się; Łączna liczba izb: -; Liczba mieszkań: -; Budynek gotowy na szybki internet: -</p> <p><i>Uwagi:</i> -</p>							
103/1;7	101306_2.0024.489	-	budynki produkcyjne, usługowe i gospodarcze dla rolnictwa	budynki gospodarstw rolnych	tymczasowy brak danych	1/0	35

Znak sprawy: 31/2021-1793/2021

*Identyfikator:* 101306\_2.0024.103/1.7\_BUD; Status: wybudowany; Inne funkcje: -; Czy jest wiatą: tymczasowy brak danych; Konstrukcja ścian zewnętrznych: tymczasowy brak danych; Rok zakońc. budowy: nieznan; Wiek zakońc. budowy: -; Rok zakońc. przebudowy: -; Wiek zakońc. przebudowy: -; Stopień pewności ustalenia daty zakońc. budowy: nie stosuje się; Stopień pewności ustalenia daty zakońc. przebudowy: -; Zakres przebudowy: -; Pow. zab. z mapy: 35 m2; Pow. użytkowa z projektu: -; Pow. użytkowa z obmiarów: -; Pow. użytk. lokali odrębnych: -; Pow. użytk. lokali niewyodrębnionych: -; Pow. użytk. pom. przynał. do lokali: -; Liczba ujawnionych w ewidencji lokali samodzielnych: 0; Wartość: nie stosuje się zł; Data wyceny: nie stosuje się; Wpis do rejestru zabytków: brak danych; Data wpisu do rejestru zabytków: -; Stan użytkowania: nie stosuje się; Data oddania do użytku: nie stosuje się; Data rozbiórki: nie stosuje się; Przyczyna rozbiórki: nie stosuje się; Łączna liczba izb: -; Liczba mieszkań: -; Budynek gotowy na szybki internet: -

*Uwagi:* -

102/1;2	101306_2.0024.490	-	budynki produkcyjne, usługowe i gospodarcze dla rolnictwa	budynki gospodarstw rolnych	tymczasowy brak danych	1/0	342
---------	-------------------	---	---	-----------------------------	------------------------	-----	-----

*Identyfikator:* 101306\_2.0024.102/1.2\_BUD; Status: wybudowany; Inne funkcje: -; Czy jest wiatą: tymczasowy brak danych; Konstrukcja ścian zewnętrznych: tymczasowy brak danych; Rok zakońc. budowy: nieznan; Wiek zakońc. budowy: -; Rok zakońc. przebudowy: -; Wiek zakońc. przebudowy: -; Stopień pewności ustalenia daty zakońc. budowy: nie stosuje się; Stopień pewności ustalenia daty zakońc. przebudowy: -; Zakres przebudowy: -; Pow. zab. z mapy: 342 m2; Pow. użytkowa z projektu: -; Pow. użytkowa z obmiarów: -; Pow. użytk. lokali odrębnych: -; Pow. użytk. lokali niewyodrębnionych: -; Pow. użytk. pom. przynał. do lokali: -; Liczba ujawnionych w ewidencji lokali samodzielnych: 0; Wartość: nie stosuje się zł; Data wyceny: nie stosuje się; Wpis do rejestru zabytków: brak danych; Data wpisu do rejestru zabytków: -; Stan użytkowania: nie stosuje się; Data oddania do użytku: nie stosuje się; Data rozbiórki: nie stosuje się; Przyczyna rozbiórki: nie stosuje się; Łączna liczba izb: -; Liczba mieszkań: -; Budynek gotowy na szybki internet: -

*Uwagi:* -

**Warszawskie Przedsiębiorstwo Geodezyjne  
S.A.**


**2023-02-20**

.....  
(sporządził: data i podpis)

.....  
(pieczęć urzędowa)

**2023-02-20**

.....  
(imię i nazwisko osoby reprezentującej organ)  
data i podpis





(nazwa organu wydającego dokument)

## WYPIS Z KARTOTEKI BUDYNKOW

sporządzono dnia: 20-02-2023 14:51:12

Pozycja kartoteki budynków: 101306\_2.0024.G10

Jednostka rejestrowa gruntów: G10

Budynki: 5

Nr ewidenc. budynku	Działka	Adres lub położenie	Rodzaj wg KŚT	Klasa wg PKOB	Główna funkcja	Kondygn. nad. / pod.	Pow. zab. [m <sup>2</sup> ]
292;5	101306_2.0024.292	-	budynki produkcyjne, usługowe i gospodarcze dla rolnictwa	budynki gospodarstw rolnych	tymczasowy brak danych	1/brak danych	40
<p><i>Identyfikator:</i> 101306_2.0024.292.5_BUD; Status: wybudowany; Inne funkcje: -; Czy jest wiatą: tymczasowy brak danych; Konstrukcja ścian zewnętrznych: tymczasowy brak danych; Rok zakońc. budowy: nieznan; Wiek zakońc. budowy: -; Rok zakońc. przebudowy: -; Wiek zakońc. przebudowy: -; Stopień pewności ustalenia daty zakońc. budowy: nie stosuje się; Stopień pewności ustalenia daty zakońc. przebudowy: -; Zakres przebudowy: -; Pow. zab. z mapy: 40 m2; Pow. użytkowa z projektu: -; Pow. użytkowa z obmiarów: -; Pow. użytk. lokali odrębnych: -; Pow. użytk. lokali niewyodrębnionych: -; Pow. użytk. pom. przynal. do lokali: -; Liczba ujawnionych w ewidencji lokali samodzielnych: 0; Wartość: nie stosuje się zł; Data wyceny: nie stosuje się; Wpis do rejestru zabytków: brak danych; Data wpisu do rejestru zabytków: -; Stan użytkowania: nie stosuje się; Data oddania do użytku: nie stosuje się; Data rozbiórki: nie stosuje się; Przyczyna rozbiórki: nie stosuje się; Łączna liczba izb: -; Liczba mieszkań: -; Budynek gotowy na szybki internet: -</p>							
<i>Uwagi:</i> -							
292;3	101306_2.0024.292	-	budynki produkcyjne, usługowe i gospodarcze dla rolnictwa	budynki gospodarstw rolnych	tymczasowy brak danych	1/brak danych	133
<p><i>Identyfikator:</i> 101306_2.0024.292.3_BUD; Status: wybudowany; Inne funkcje: -; Czy jest wiatą: tymczasowy brak danych; Konstrukcja ścian zewnętrznych: tymczasowy brak danych; Rok zakońc. budowy: nieznan; Wiek zakońc. budowy: -; Rok zakońc. przebudowy: -; Wiek zakońc. przebudowy: -; Stopień pewności ustalenia daty zakońc. budowy: nie stosuje się; Stopień pewności ustalenia daty zakońc. przebudowy: -; Zakres przebudowy: -; Pow. zab. z mapy: 133 m2; Pow. użytkowa z projektu: -; Pow. użytkowa z obmiarów: -; Pow. użytk. lokali odrębnych: -; Pow. użytk. lokali niewyodrębnionych: -; Pow. użytk. pom. przynal. do lokali: -; Liczba ujawnionych w ewidencji lokali samodzielnych: 0; Wartość: nie stosuje się zł; Data wyceny: nie stosuje się; Wpis do rejestru zabytków: brak danych; Data wpisu do rejestru zabytków: -; Stan użytkowania: nie stosuje się; Data oddania do użytku: nie stosuje się; Data rozbiórki: nie stosuje się; Przyczyna rozbiórki: nie stosuje się; Łączna liczba izb: -; Liczba mieszkań: -; Budynek gotowy na szybki internet: -</p>							
<i>Uwagi:</i> -							
292;4	101306_2.0024.292	-	budynki produkcyjne, usługowe i gospodarcze dla rolnictwa	budynki gospodarstw rolnych	tymczasowy brak danych	1/brak danych	50
<p><i>Identyfikator:</i> 101306_2.0024.292.4_BUD; Status: wybudowany; Inne funkcje: -; Czy jest wiatą: tymczasowy brak danych; Konstrukcja ścian zewnętrznych: tymczasowy brak danych; Rok zakońc. budowy: nieznan; Wiek zakońc. budowy: -; Rok zakońc. przebudowy: -; Wiek zakońc. przebudowy: -; Stopień pewności ustalenia daty zakońc. budowy: nie stosuje się; Stopień pewności ustalenia daty zakońc. przebudowy: -; Zakres przebudowy: -; Pow. zab. z mapy: 50 m2; Pow. użytkowa z projektu: -; Pow. użytkowa z obmiarów: -; Pow. użytk. lokali odrębnych: -; Pow. użytk. lokali niewyodrębnionych: -; Pow. użytk. pom. przynal. do lokali: -; Liczba ujawnionych w ewidencji lokali samodzielnych: 0; Wartość: nie stosuje się zł; Data wyceny: nie stosuje się; Wpis do rejestru zabytków: brak danych; Data wpisu do rejestru zabytków: -; Stan użytkowania: nie stosuje się; Data oddania do użytku: nie stosuje się; Data rozbiórki: nie stosuje się; Przyczyna rozbiórki: nie stosuje się; Łączna liczba izb: -; Liczba mieszkań: -; Budynek gotowy na szybki internet: -</p>							
<i>Uwagi:</i> -							
292;2	101306_2.0024.292	-	budynki produkcyjne, usługowe i gospodarcze dla rolnictwa	budynki gospodarstw rolnych	tymczasowy brak danych	1/brak danych	74
<p><i>Identyfikator:</i> 101306_2.0024.292.2_BUD; Status: wybudowany; Inne funkcje: -; Czy jest wiatą: tymczasowy brak danych; Konstrukcja ścian zewnętrznych: tymczasowy brak danych; Rok zakońc. budowy: nieznan; Wiek zakońc. budowy: -; Rok zakońc. przebudowy: -; Wiek zakońc. przebudowy: -; Stopień pewności ustalenia daty zakońc. budowy: nie stosuje się; Stopień pewności ustalenia daty zakońc. przebudowy: -; Zakres przebudowy: -; Pow. zab. z mapy: 74 m2; Pow. użytkowa z projektu: -; Pow. użytkowa z obmiarów: -; Pow. użytk. lokali odrębnych: -; Pow. użytk. lokali niewyodrębnionych: -; Pow. użytk. pom. przynal. do lokali: -; Liczba ujawnionych w ewidencji lokali samodzielnych: 0; Wartość: nie stosuje się zł; Data wyceny: nie stosuje się; Wpis do rejestru zabytków: brak danych; Data wpisu do rejestru zabytków: -; Stan użytkowania: nie stosuje się; Data oddania do użytku: nie stosuje się; Data rozbiórki: nie stosuje się; Przyczyna rozbiórki: nie stosuje się; Łączna liczba izb: -; Liczba mieszkań: -; Budynek gotowy na szybki internet: -</p>							
<i>Uwagi:</i> -							
292;1	101306_2.0024.292	Sadkowice 123	budynki mieszkalne	tymczasowy brak danych	tymczasowy brak danych	1/brak danych	86
<p><i>Identyfikator:</i> 101306_2.0024.292.1_BUD; Status: wybudowany; Inne funkcje: -; Czy jest wiatą: tymczasowy brak danych; Konstrukcja ścian zewnętrznych: tymczasowy brak danych; Rok zakońc. budowy: nieznan; Wiek zakońc. budowy: -; Rok zakońc. przebudowy: -; Wiek zakońc. przebudowy: -; Stopień pewności ustalenia daty zakońc. budowy: nie stosuje się; Stopień pewności ustalenia daty zakońc. przebudowy: -; Zakres przebudowy: -; Pow. zab. z mapy: 86 m2; Pow. użytkowa z projektu: -; Pow. użytkowa z obmiarów: -; Pow. użytk. lokali odrębnych: -; Pow. użytk. lokali niewyodrębnionych: -; Pow. użytk. pom. przynal. do lokali: -; Liczba ujawnionych w ewidencji lokali samodzielnych: 0; Wartość: nie stosuje się zł; Data wyceny: nie stosuje się; Wpis do rejestru zabytków: brak danych; Data wpisu do rejestru zabytków: -; Stan użytkowania: nie stosuje się; Data oddania do użytku: nie stosuje się; Data rozbiórki: nie stosuje się; Przyczyna rozbiórki: nie stosuje się; Łączna liczba izb: -; Liczba mieszkań: -; Budynek gotowy na szybki internet: -</p>							
<i>Uwagi:</i> -							

Znak sprawy: 31/2021-1793/2021

**Warszawskie Przedsiębiorstwo Geodezyjne  
S.A.  
2023-02-20**

---

*(sporządził: data i podpis)*

*(pieczęć urzędowa)*

**2023-02-20**

---

*(imię i nazwisko osoby reprezentującej organ)  
data i podpis*

Województwo: łódzkie  
Powiat: rawski  
Jednostka ewidencyjna: 101306\_2, Sadkowice  
Obręb ewidencyjny: 101306\_2.0024, Sadkowice

.....  
(nazwa organu wydającego dokument)

## WYPIS Z KARTOTEKI BUDYNKOW

sporządzono dnia: 20-02-2023 14:51:12

Pozycja kartoteki budynków: 101306\_2.0024.G11

Jednostka rejestrowa gruntów: G11

Budynki: 1

Nr ewidenc. budynku	Działka	Adres lub położenie	Rodzaj wg KŚT	Klasa wg PKOB	Główna funkcja	Kondygn. nad. / pod.	Pow. zab. [m <sup>2</sup> ]
20;1	101306_2.0024.20	-	budynki produkcyjne, usługowe i gospodarcze dla rolnictwa	budynki gospodarstw rolnych	tymczasowy brak danych	1/0	28

Identyfikator: 101306\_2.0024.20.1\_BUD; Status: wybudowany; Inne funkcje: -; Czy jest wiatą: tymczasowy brak danych; Konstrukcja ścian zewnętrznych: tymczasowy brak danych; Rok zakońc. budowy: nieznany; Wiek zakońc. budowy: -; Rok zakońc. przebudowy: -; Wiek zakońc. przebudowy: -; Stopień pewności ustalenia daty zakońc. budowy: nie stosuje się; Stopień pewności ustalenia daty zakońc. przebudowy: -; Zakres przebudowy: -; Pow. zab. z mapy: 28 m2; Pow. użytkowa z projektu: -; Pow. użytkowa z obmiarów: -; Pow. użytk. lokali odrębnych: -; Pow. użytk. lokali niewyodrębnionych: -; Pow. użytk. pom. przynal. do lokali: -; Liczba ujawnionych w ewidencji lokali samodzielnych: 0; Wartość: nie stosuje się zł; Data wyceny: nie stosuje się; Wpis do rejestru zabytków: brak danych; Data wpisu do rejestru zabytków: -; Stan użytkowania: nie stosuje się; Data oddania do użytku: nie stosuje się; Data rozbiórki: nie stosuje się; Przyczyna rozbiórki: nie stosuje się; Łączna liczba izb: -; Liczba mieszkań: -; Budynek gotowy na szybki internet: -

Uwagi: -

Warszawskie Przedsiębiorstwo Geodezyjne  
S.A.  
2023-02-20

.....  
(sporządził: data i podpis)

(pieczęć urzędowa)

2023-02-20

.....  
(imię i nazwisko osoby reprezentującej organ)  
data i podpis

Województwo: **łódzkie**  
Powiat: **rawski**  
Jednostka ewidencyjna: **101306\_2, Sadkowice**  
Obręb ewidencyjny: **101306\_2.0024, Sadkowice**

.....  
(nazwa organu wydającego dokument)

## WYPIS Z KARTOTEKI BUDYNKOW

sporządzono dnia: **20-02-2023 14:51:12**

**Pozycja kartoteki budynków: 101306\_2.0024.G14**

**Jednostka rejestrowa gruntów: G14**

**Budynki: 5**

Nr ewidenc. budynku	Działka	Adres lub położenie	Rodzaj wg KŚT	Klasa wg PKOB	Główna funkcja	Kondygn. nad. / pod.	Pow. zab. [m <sup>2</sup> ]
<b>375/1;1</b>	101306_2.0024.375/1	-	budynki produkcyjne, usługowe i gospodarcze dla rolnictwa	budynki gospodarstw rolnych	tymczasowy brak danych	1/brak danych	241
<p><i>Identyfikator:</i> 101306_2.0024.375/1.1_BUD; Status: wybudowany; Inne funkcje: -; Czy jest wiatą: tymczasowy brak danych; Konstrukcja ścian zewnętrznych: mur; Rok zakońc. budowy: 1976; Wiek zakońc. budowy: -; Rok zakońc. przebudowy: -; Wiek zakońc. przebudowy: -; Stopień pewności ustalenia daty zakońc. budowy: niezmany; Stopień pewności ustalenia daty zakońc. przebudowy: -; Zakres przebudowy: -; Pow. zab. z mapy: 241 m2; Pow. użytkowa z projektu: -; Pow. użytkowa z obmiarów: -; Pow. użytk. lokali odrębnych: -; Pow. użytk. lokali niewyodrębnionych: -; Pow. użytk. pom. przynal. do lokali: -; Liczba ujawnionych w ewidencji lokali samodzielnych: 0; Wartość: nie stosuje się zł; Data wyceny: nie stosuje się; Wpis do rejestru zabytków: brak danych; Data wpisu do rejestru zabytków: -; Stan użytkowania: nie stosuje się; Data oddania do użytku: nie stosuje się; Data rozbiórki: nie stosuje się; Przyczyna rozbiórki: nie stosuje się; Łączna liczba izb: -; Liczba mieszkań: -; Budynek gotowy na szybki internet: -</p> <p><i>Uwagi:</i> Funkcja użytkowa - stare rozp.: produkcyjne, usługowe i gospodarcze dla rolnictwa</p>							
<b>375/1;2</b>	101306_2.0024.375/1	Sadkowice 36A	budynki mieszkalne	budynki mieszkalne jednorodzinne	tymczasowy brak danych	1/0	245
<p><i>Identyfikator:</i> 101306_2.0024.375/1.2_BUD; Status: wybudowany; Inne funkcje: -; Czy jest wiatą: tymczasowy brak danych; Konstrukcja ścian zewnętrznych: mur; Rok zakońc. budowy: 2012; Wiek zakońc. budowy: -; Rok zakońc. przebudowy: -; Wiek zakońc. przebudowy: -; Stopień pewności ustalenia daty zakońc. budowy: niezmany; Stopień pewności ustalenia daty zakońc. przebudowy: -; Zakres przebudowy: -; Pow. zab. z mapy: 245 m2; Pow. użytkowa z projektu: -; Pow. użytkowa z obmiarów: -; Pow. użytk. lokali odrębnych: -; Pow. użytk. lokali niewyodrębnionych: -; Pow. użytk. pom. przynal. do lokali: -; Liczba ujawnionych w ewidencji lokali samodzielnych: 0; Wartość: nie stosuje się zł; Data wyceny: nie stosuje się; Wpis do rejestru zabytków: brak danych; Data wpisu do rejestru zabytków: -; Stan użytkowania: nie stosuje się; Data oddania do użytku: nie stosuje się; Data rozbiórki: nie stosuje się; Przyczyna rozbiórki: nie stosuje się; Łączna liczba izb: -; Liczba mieszkań: -; Budynek gotowy na szybki internet: -</p> <p><i>Uwagi:</i> Funkcja użytkowa - stare rozp.: mieszkalne</p>							
<b>377/2;1</b>	101306_2.0024.377/2	-	budynki transportu i łączności	tymczasowy brak danych	tymczasowy brak danych	1/0	37
<p><i>Identyfikator:</i> 101306_2.0024.377/2.1_BUD; Status: wybudowany; Inne funkcje: -; Czy jest wiatą: tymczasowy brak danych; Konstrukcja ścian zewnętrznych: mur; Rok zakońc. budowy: 2008; Wiek zakońc. budowy: -; Rok zakońc. przebudowy: -; Wiek zakońc. przebudowy: -; Stopień pewności ustalenia daty zakońc. budowy: niezmany; Stopień pewności ustalenia daty zakońc. przebudowy: -; Zakres przebudowy: -; Pow. zab. z mapy: 37 m2; Pow. użytkowa z projektu: -; Pow. użytkowa z obmiarów: -; Pow. użytk. lokali odrębnych: -; Pow. użytk. lokali niewyodrębnionych: -; Pow. użytk. pom. przynal. do lokali: -; Liczba ujawnionych w ewidencji lokali samodzielnych: 0; Wartość: nie stosuje się zł; Data wyceny: nie stosuje się; Wpis do rejestru zabytków: brak danych; Data wpisu do rejestru zabytków: -; Stan użytkowania: nie stosuje się; Data oddania do użytku: nie stosuje się; Data rozbiórki: nie stosuje się; Przyczyna rozbiórki: nie stosuje się; Łączna liczba izb: -; Liczba mieszkań: -; Budynek gotowy na szybki internet: -</p> <p><i>Uwagi:</i> Funkcja użytkowa - stare rozp.: produkcyjne, usługowe i gospodarcze dla rolnictwa</p>							
<b>375/1;3</b>	101306_2.0024.375/1	-	budynki produkcyjne, usługowe i gospodarcze dla rolnictwa	pozostałe budynki niemieszkalne	tymczasowy brak danych	1/0	484
<p><i>Identyfikator:</i> 101306_2.0024.375/1.3_BUD; Status: wybudowany; Inne funkcje: -; Czy jest wiatą: tymczasowy brak danych; Konstrukcja ścian zewnętrznych: tymczasowy brak danych; Rok zakońc. budowy: niezmany; Wiek zakońc. budowy: -; Rok zakońc. przebudowy: -; Wiek zakońc. przebudowy: -; Stopień pewności ustalenia daty zakońc. budowy: nie stosuje się; Stopień pewności ustalenia daty zakońc. przebudowy: -; Zakres przebudowy: -; Pow. zab. z mapy: 484 m2; Pow. użytkowa z projektu: -; Pow. użytkowa z obmiarów: -; Pow. użytk. lokali odrębnych: -; Pow. użytk. lokali niewyodrębnionych: -; Pow. użytk. pom. przynal. do lokali: -; Liczba ujawnionych w ewidencji lokali samodzielnych: 0; Wartość: nie stosuje się zł; Data wyceny: nie stosuje się; Wpis do rejestru zabytków: brak danych; Data wpisu do rejestru zabytków: -; Stan użytkowania: nie stosuje się; Data oddania do użytku: nie stosuje się; Data rozbiórki: nie stosuje się; Przyczyna rozbiórki: nie stosuje się; Łączna liczba izb: -; Liczba mieszkań: -; Budynek gotowy na szybki internet: -</p> <p><i>Uwagi:</i> -</p>							
<b>377/2;2</b>	101306_2.0024.377/2	-	budynki szpitali i inne budynki opieki zdrowotnej	pozostałe budynki niemieszkalne	tymczasowy brak danych	1/0	108
<p><i>Identyfikator:</i> 101306_2.0024.377/2.2_BUD; Status: wybudowany; Inne funkcje: -; Czy jest wiatą: tymczasowy brak danych; Konstrukcja ścian zewnętrznych: tymczasowy brak danych; Rok zakońc. budowy: niezmany; Wiek zakońc. budowy: -; Rok zakońc. przebudowy: -; Wiek zakońc. przebudowy: -; Stopień pewności ustalenia daty zakońc. budowy: nie stosuje się; Stopień pewności ustalenia daty zakońc. przebudowy: -; Zakres przebudowy: -; Pow. zab. z mapy: 108 m2; Pow. użytkowa z projektu: -; Pow. użytkowa z obmiarów: -; Pow. użytk. lokali odrębnych: -; Pow. użytk. lokali niewyodrębnionych: -; Pow. użytk. pom. przynal. do lokali: -; Liczba ujawnionych w ewidencji lokali samodzielnych: 0; Wartość: nie stosuje się zł; Data wyceny: nie stosuje się; Wpis do rejestru zabytków: brak danych; Data wpisu do rejestru zabytków: -; Stan użytkowania: nie stosuje się; Data oddania do użytku: nie stosuje się; Data rozbiórki: nie stosuje się; Przyczyna rozbiórki: nie stosuje się; Łączna liczba izb: -; Liczba mieszkań: -; Budynek gotowy na szybki internet: -</p> <p><i>Uwagi:</i> -</p>							

Znak sprawy: 31/2021-1793/2021

**Warszawskie Przedsiębiorstwo Geodezyjne  
S.A.  
2023-02-20**

---

*(sporządził: data i podpis)*

*(pieczęć urzędowa)*

**2023-02-20**

---

*(imię i nazwisko osoby reprezentującej organ)  
data i podpis*

Województwo: łódzkie  
Powiat: rawski  
Jednostka ewidencyjna: 101306\_2, Sadkowice  
Obręb ewidencyjny: 101306\_2.0024, Sadkowice

.....  
(nazwa organu wydającego dokument)

## WYPIS Z KARTOTEKI BUDYNKOW

sporządzono dnia: 20-02-2023 14:51:12

Pozycja kartoteki budynków: 101306\_2.0024.G15

Jednostka rejestrowa gruntów: G15

### Budynki: 3

Nr ewidenc. budynku	Działka	Adres lub położenie	Rodzaj wg KŚT	Klasa wg PKOB	Główna funkcja	Kondygn. nad. / pod.	Pow. zab. [m <sup>2</sup> ]
19;1	101306_2.0024.19	Sadkowice 95	budynki mieszkalne	budynki mieszkalne jednorodzinne	budynek jednorodzinny	1/1	163
<p><i>Identyfikator:</i> 101306_2.0024.19.1_BUD; Status: wybudowany; Inne funkcje: -; Czy jest wiatą: tymczasowy brak danych; Konstrukcja ścian zewnętrznych: mur; Rok zakońc. budowy: 1960; Wiek zakońc. budowy: -; Rok zakońc. przebudowy: -; Wiek zakońc. przebudowy: -; Stopień pewności ustalenia daty zakońc. budowy: data szacowana; Stopień pewności ustalenia daty zakońc. przebudowy: -; Zakres przebudowy: -; Pow. zab. z mapy: 163 m<sup>2</sup>; Pow. użytkowa z projektu: -; Pow. użytkowa z obmiarów: -; Pow. użytk. lokali odrębnych: -; Pow. użytk. lokali niewyodrębnionych: -; Pow. użytk. pom. przynal. do lokali: -; Liczba ujawnionych w ewidencji lokali samodzielnych: 0; Wartość: nie stosuje się zł; Data wyceny: nie stosuje się; Wpis do rejestru zabytków: brak danych; Data wpisu do rejestru zabytków: -; Stan użytkowania: tymczasowy brak danych; Data oddania do użytku: nie stosuje się; Data rozbiórki: nie stosuje się; Przyczyna rozbiórki: nie stosuje się; Łączna liczba izb: -; Liczba mieszkań: -; Budynek gotowy na szybki internet: -</p> <p><i>Uwagi:</i> -</p>							
19;3	101306_2.0024.19	-	budynki produkcyjne, usługowe i gospodarcze dla rolnictwa	budynki gospodarstw rolnych	tymczasowy brak danych	1/0	238
<p><i>Identyfikator:</i> 101306_2.0024.19.3_BUD; Status: wybudowany; Inne funkcje: -; Czy jest wiatą: tymczasowy brak danych; Konstrukcja ścian zewnętrznych: tymczasowy brak danych; Rok zakońc. budowy: nieznan; Wiek zakońc. budowy: -; Rok zakońc. przebudowy: -; Wiek zakońc. przebudowy: -; Stopień pewności ustalenia daty zakońc. budowy: nie stosuje się; Stopień pewności ustalenia daty zakońc. przebudowy: -; Zakres przebudowy: -; Pow. zab. z mapy: 238 m<sup>2</sup>; Pow. użytkowa z projektu: -; Pow. użytkowa z obmiarów: -; Pow. użytk. lokali odrębnych: -; Pow. użytk. lokali niewyodrębnionych: -; Pow. użytk. pom. przynal. do lokali: -; Liczba ujawnionych w ewidencji lokali samodzielnych: 0; Wartość: nie stosuje się zł; Data wyceny: nie stosuje się; Wpis do rejestru zabytków: brak danych; Data wpisu do rejestru zabytków: -; Stan użytkowania: nie stosuje się; Data oddania do użytku: nie stosuje się; Data rozbiórki: nie stosuje się; Przyczyna rozbiórki: nie stosuje się; Łączna liczba izb: -; Liczba mieszkań: -; Budynek gotowy na szybki internet: -</p> <p><i>Uwagi:</i> -</p>							
19;2	101306_2.0024.19	-	budynki produkcyjne, usługowe i gospodarcze dla rolnictwa	budynki gospodarstw rolnych	tymczasowy brak danych	1/0	87
<p><i>Identyfikator:</i> 101306_2.0024.19.2_BUD; Status: wybudowany; Inne funkcje: -; Czy jest wiatą: tymczasowy brak danych; Konstrukcja ścian zewnętrznych: tymczasowy brak danych; Rok zakońc. budowy: nieznan; Wiek zakońc. budowy: -; Rok zakońc. przebudowy: -; Wiek zakońc. przebudowy: -; Stopień pewności ustalenia daty zakońc. budowy: nie stosuje się; Stopień pewności ustalenia daty zakońc. przebudowy: -; Zakres przebudowy: -; Pow. zab. z mapy: 87 m<sup>2</sup>; Pow. użytkowa z projektu: -; Pow. użytkowa z obmiarów: -; Pow. użytk. lokali odrębnych: -; Pow. użytk. lokali niewyodrębnionych: -; Pow. użytk. pom. przynal. do lokali: -; Liczba ujawnionych w ewidencji lokali samodzielnych: 0; Wartość: nie stosuje się zł; Data wyceny: nie stosuje się; Wpis do rejestru zabytków: brak danych; Data wpisu do rejestru zabytków: -; Stan użytkowania: nie stosuje się; Data oddania do użytku: nie stosuje się; Data rozbiórki: nie stosuje się; Przyczyna rozbiórki: nie stosuje się; Łączna liczba izb: -; Liczba mieszkań: -; Budynek gotowy na szybki internet: -</p> <p><i>Uwagi:</i> -</p>							

Warszawskie Przedsiębiorstwo Geodezyjne

S.A.


2023-02-20

2023-02-20

.....  
(sporządził: data i podpis)

.....  
(pieczęć urzędowa)

.....  
(imię i nazwisko osoby reprezentującej organ)  
data i podpis



Województwo: łódzkie  
Powiat: rawski  
Jednostka ewidencyjna: 101306\_2, Sadkowice  
Obręb ewidencyjny: 101306\_2.0024, Sadkowice

(nazwa organu wydającego dokument)

## WYPIS Z KARTOTEKI BUDYNKOW

sporządzono dnia: 20-02-2023 14:51:12

Pozycja kartoteki budynków: 101306\_2.0024.G16

Jednostka rejestrowa gruntów: G16

### Budynki: 3

Nr ewidenc. budynku	Działka	Adres lub położenie	Rodzaj wg KŚT	Klasa wg PKOB	Główna funkcja	Kondygn. nad. / pod.	Pow. zab. [m <sup>2</sup> ]
486;1	101306_2.0024.486	Sadkowice 101	budynki mieszkalne	budynki mieszkalne jednorodzinne	budynek jednorodzinny	1/1	101
<i>Identyfikator:</i> 101306_2.0024.486.1_BUD; Status: wybudowany; Inne funkcje: -; Czy jest wiatą: tymczasowy brak danych; Konstrukcja ścian zewnętrznych: mur; Rok zakońc. budowy: 1960; Wiek zakońc. budowy: -; Rok zakońc. przebudowy: -; Wiek zakońc. przebudowy: -; Stopień pewności ustalenia daty zakońc. budowy: data szacowana; Stopień pewności ustalenia daty zakońc. przebudowy: -; Zakres przebudowy: -; Pow. zab. z mapy: 101 m <sup>2</sup> ; Pow. użytkowa z projektu: -; Pow. użytkowa z obmiarów: -; Pow. użytk. lokali odrębnych: -; Pow. użytk. lokali niewyodrębnionych: -; Pow. użytk. pom. przynal. do lokali: -; Liczba ujawnionych w ewidencji lokali samodzielnych: 0; Wartość: nie stosuje się zł; Data wyceny: nie stosuje się; Wpis do rejestru zabytków: brak danych; Data wpisu do rejestru zabytków: -; Stan użytkowania: oddany do użytkowania w całości; Data oddania do użytku: nie stosuje się; Data rozbiórki: nie stosuje się; Przyczyna rozbiórki: nie stosuje się; Łączna liczba izb: -; Liczba mieszkań: -; Budynek gotowy na szybki internet: -							
<i>Uwagi:</i> -							
486;3	101306_2.0024.486	-	budynki produkcyjne, usługowe i gospodarcze dla rolnictwa	budynki gospodarstw rolnych	inny budynek w gospodarstwie rolnym	1/0	227
<i>Identyfikator:</i> 101306_2.0024.486.3_BUD; Status: wybudowany; Inne funkcje: -; Czy jest wiatą: tymczasowy brak danych; Konstrukcja ścian zewnętrznych: mur; Rok zakońc. budowy: 1960; Wiek zakońc. budowy: -; Rok zakońc. przebudowy: -; Wiek zakońc. przebudowy: -; Stopień pewności ustalenia daty zakońc. budowy: data szacowana; Stopień pewności ustalenia daty zakońc. przebudowy: -; Zakres przebudowy: -; Pow. zab. z mapy: 227 m <sup>2</sup> ; Pow. użytkowa z projektu: -; Pow. użytkowa z obmiarów: -; Pow. użytk. lokali odrębnych: -; Pow. użytk. lokali niewyodrębnionych: -; Pow. użytk. pom. przynal. do lokali: -; Liczba ujawnionych w ewidencji lokali samodzielnych: 0; Wartość: nie stosuje się zł; Data wyceny: nie stosuje się; Wpis do rejestru zabytków: brak danych; Data wpisu do rejestru zabytków: -; Stan użytkowania: oddany do użytkowania w całości; Data oddania do użytku: nie stosuje się; Data rozbiórki: nie stosuje się; Przyczyna rozbiórki: nie stosuje się; Łączna liczba izb: -; Liczba mieszkań: -; Budynek gotowy na szybki internet: -							
<i>Uwagi:</i> -							
486;2	101306_2.0024.486	-	budynki produkcyjne, usługowe i gospodarcze dla rolnictwa	budynki gospodarstw rolnych	inny budynek w gospodarstwie rolnym	1/0	106
<i>Identyfikator:</i> 101306_2.0024.486.2_BUD; Status: wybudowany; Inne funkcje: -; Czy jest wiatą: tymczasowy brak danych; Konstrukcja ścian zewnętrznych: mur; Rok zakońc. budowy: 1960; Wiek zakońc. budowy: -; Rok zakońc. przebudowy: -; Wiek zakońc. przebudowy: -; Stopień pewności ustalenia daty zakońc. budowy: data szacowana; Stopień pewności ustalenia daty zakońc. przebudowy: -; Zakres przebudowy: -; Pow. zab. z mapy: 106 m <sup>2</sup> ; Pow. użytkowa z projektu: -; Pow. użytkowa z obmiarów: -; Pow. użytk. lokali odrębnych: -; Pow. użytk. lokali niewyodrębnionych: -; Pow. użytk. pom. przynal. do lokali: -; Liczba ujawnionych w ewidencji lokali samodzielnych: 0; Wartość: nie stosuje się zł; Data wyceny: nie stosuje się; Wpis do rejestru zabytków: brak danych; Data wpisu do rejestru zabytków: -; Stan użytkowania: oddany do użytkowania w całości; Data oddania do użytku: nie stosuje się; Data rozbiórki: nie stosuje się; Przyczyna rozbiórki: nie stosuje się; Łączna liczba izb: -; Liczba mieszkań: -; Budynek gotowy na szybki internet: -							
<i>Uwagi:</i> -							

Warszawskie Przedsiębiorstwo Geodezyjne

S.A.

2023-02-20

(sporządził: data i podpis)

(pieczęć urzędowa)

2023-02-20

(imię i nazwisko osoby reprezentującej organ)  
data i podpis

.....  
(nazwa organu wydającego dokument)

## WYPIS Z KARTOTEKI BUDYNKOW

sporządzono dnia: 20-02-2023 14:51:12

**Pozycja kartoteki budynków: 101306\_2.0024.G17**

**Jednostka rejestrowa gruntów: G17**

### Budynki: 4

Nr ewidenc. budynku	Działka	Adres lub położenie	Rodzaj wg KŚT	Klasa wg PKOB	Główna funkcja	Kondygn. nad. / pod.	Pow. zab. [m <sup>2</sup> ]
400;1	101306_2.0024.400	Sadkowice 78B	budynki mieszkalne	budynki mieszkalne jednorodzinne	tymczasowy brak danych	1/1	153
<p><i>Identyfikator:</i> 101306_2.0024.400.1_BUD; Status: wybudowany; Inne funkcje: -; Czy jest wiatą: tymczasowy brak danych; Konstrukcja ścian zewnętrznych: mur; Rok zakończ. budowy: 2013; Wiek zakończ. budowy: -; Rok zakończ. przebudowy: -; Wiek zakończ. przebudowy: -; Stopień pewności ustalenia daty zakończ. budowy: niez znany; Stopień pewności ustalenia daty zakończ. przebudowy: -; Zakres przebudowy: -; Pow. zab. z mapy: 153 m<sup>2</sup>; Pow. użytkowa z projektu: -; Pow. użytkowa z obmiarów: -; Pow. użytk. lokali odrębnych: -; Pow. użytk. lokali niewyodrębnionych: -; Pow. użytk. pom. przynal. do lokali: -; Liczba ujawnionych w ewidencji lokali samodzielnych: 0; Wartość: nie stosuje się zł; Data wyceny: nie stosuje się; Wpis do rejestru zabytków: brak danych; Data wpisu do rejestru zabytków: -; Stan użytkowania: nie stosuje się; Data oddania do użytku: nie stosuje się; Data rozbiórki: nie stosuje się; Przyczyna rozbiórki: nie stosuje się; Łączna liczba izb: -; Liczba mieszkań: -; Budynek gotowy na szybki internet: -</p> <p><i>Uwagi:</i> Funkcja użytkowa - stare rozp.: mieszkalne</p>							
400;3	101306_2.0024.400	-	budynki produkcyjne, usługowe i gospodarcze dla rolnictwa	budynki gospodarstw rolnych	tymczasowy brak danych	1/0	210
<p><i>Identyfikator:</i> 101306_2.0024.400.3_BUD; Status: wybudowany; Inne funkcje: -; Czy jest wiatą: tymczasowy brak danych; Konstrukcja ścian zewnętrznych: tymczasowy brak danych; Rok zakończ. budowy: niez znany; Wiek zakończ. budowy: -; Rok zakończ. przebudowy: -; Wiek zakończ. przebudowy: -; Stopień pewności ustalenia daty zakończ. budowy: nie stosuje się; Stopień pewności ustalenia daty zakończ. przebudowy: -; Zakres przebudowy: -; Pow. zab. z mapy: 210 m<sup>2</sup>; Pow. użytkowa z projektu: -; Pow. użytkowa z obmiarów: -; Pow. użytk. lokali odrębnych: -; Pow. użytk. lokali niewyodrębnionych: -; Pow. użytk. pom. przynal. do lokali: -; Liczba ujawnionych w ewidencji lokali samodzielnych: 0; Wartość: nie stosuje się zł; Data wyceny: nie stosuje się; Wpis do rejestru zabytków: brak danych; Data wpisu do rejestru zabytków: -; Stan użytkowania: nie stosuje się; Data oddania do użytku: nie stosuje się; Data rozbiórki: nie stosuje się; Przyczyna rozbiórki: nie stosuje się; Łączna liczba izb: -; Liczba mieszkań: -; Budynek gotowy na szybki internet: -</p> <p><i>Uwagi:</i> -</p>							
400;4	101306_2.0024.400	-	budynki produkcyjne, usługowe i gospodarcze dla rolnictwa	budynki gospodarstw rolnych	inny budynek w gospodarstwie rolnym	1/0	6
<p><i>Identyfikator:</i> 101306_2.0024.400.4_BUD; Status: wybudowany; Inne funkcje: -; Czy jest wiatą: tymczasowy brak danych; Konstrukcja ścian zewnętrznych: tymczasowy brak danych; Rok zakończ. budowy: niez znany; Wiek zakończ. budowy: -; Rok zakończ. przebudowy: -; Wiek zakończ. przebudowy: -; Stopień pewności ustalenia daty zakończ. budowy: nie stosuje się; Stopień pewności ustalenia daty zakończ. przebudowy: -; Zakres przebudowy: -; Pow. zab. z mapy: 6 m<sup>2</sup>; Pow. użytkowa z projektu: -; Pow. użytkowa z obmiarów: -; Pow. użytk. lokali odrębnych: -; Pow. użytk. lokali niewyodrębnionych: -; Pow. użytk. pom. przynal. do lokali: -; Liczba ujawnionych w ewidencji lokali samodzielnych: 0; Wartość: nie stosuje się zł; Data wyceny: nie stosuje się; Wpis do rejestru zabytków: brak danych; Data wpisu do rejestru zabytków: -; Stan użytkowania: nie stosuje się; Data oddania do użytku: nie stosuje się; Data rozbiórki: nie stosuje się; Przyczyna rozbiórki: nie stosuje się; Łączna liczba izb: -; Liczba mieszkań: -; Budynek gotowy na szybki internet: -</p> <p><i>Uwagi:</i> -</p>							
400;5	101306_2.0024.400	-	budynki produkcyjne, usługowe i gospodarcze dla rolnictwa	-	-	1/0	74
<p><i>Identyfikator:</i> 101306_2.0024.400.5_BUD; Status: wybudowany; Inne funkcje: -; Czy jest wiatą: -; Konstrukcja ścian zewnętrznych: -; Rok zakończ. budowy: -; Wiek zakończ. budowy: -; Rok zakończ. przebudowy: -; Wiek zakończ. przebudowy: -; Stopień pewności ustalenia daty zakończ. budowy: -; Stopień pewności ustalenia daty zakończ. przebudowy: -; Zakres przebudowy: -; Pow. zab. z mapy: 74 m<sup>2</sup>; Pow. użytkowa z projektu: -; Pow. użytkowa z obmiarów: -; Pow. użytk. lokali odrębnych: -; Pow. użytk. lokali niewyodrębnionych: -; Pow. użytk. pom. przynal. do lokali: -; Liczba ujawnionych w ewidencji lokali samodzielnych: 0; Wartość: -; Data wyceny: -; Wpis do rejestru zabytków: -; Data wpisu do rejestru zabytków: -; Stan użytkowania: -; Data oddania do użytku: -; Data rozbiórki: -; Przyczyna rozbiórki: -; Łączna liczba izb: -; Liczba mieszkań: -; Budynek gotowy na szybki internet: -</p> <p><i>Uwagi:</i> -</p>							

**Warszawskie Przedsiębiorstwo Geodezyjne  
S.A.  
2023-02-20**

**2023-02-20**

.....  
(sporządził: data i podpis)

.....  
(pieczęć urzędowa)

.....  
(imię i nazwisko osoby reprezentującej organ)  
data i podpis

--	--



Województwo: łódzkie  
 Powiat: rawski  
 Jednostka ewidencyjna: 101306\_2, Sadkowice  
 Obręb ewidencyjny: 101306\_2.0024, Sadkowice

(nazwa organu wydającego dokument)

## WYPIS Z KARTOTEKI BUDYNKOW

sporządzono dnia: 20-02-2023 14:51:12

Pozycja kartoteki budynków: 101306\_2.0024.G20

Jednostka rejestrowa gruntów: G20

### Budynki: 4

Nr ewidenc. budynku	Działka	Adres lub położenie	Rodzaj wg KŚT	Klasa wg PKOB	Główna funkcja	Kondygn. nad. / pod.	Pow. zab. [m <sup>2</sup> ]
320;1	101306_2.0024.320	Sadkowice 126	budynki mieszkalne	tymczasowy brak danych	tymczasowy brak danych	1/brak danych	84
<p><i>Identyfikator:</i> 101306_2.0024.320.1_BUD; Status: wybudowany; Inne funkcje: -; Czy jest wiatą: tymczasowy brak danych; Konstrukcja ścian zewnętrznych: tymczasowy brak danych; Rok zakońc. budowy: nieznan; Wiek zakońc. budowy: -; Rok zakońc. przebudowy: -; Wiek zakońc. przebudowy: -; Stopień pewności ustalenia daty zakońc. budowy: nie stosuje się; Stopień pewności ustalenia daty zakońc. przebudowy: -; Zakres przebudowy: -; Pow. zab. z mapy: 84 m<sup>2</sup>; Pow. użytkowa z projektu: -; Pow. użytkowa z obmiarów: -; Pow. użytk. lokali odrębnych: -; Pow. użytk. lokali niewyodrębnionych: -; Pow. użytk. pom. przynal. do lokali: -; Liczba ujawnionych w ewidencji lokali samodzielnych: 0; Wartość: nie stosuje się zł; Data wyceny: nie stosuje się; Wpis do rejestru zabytków: brak danych; Data wpisu do rejestru zabytków: -; Stan użytkowania: nie stosuje się; Data oddania do użytku: nie stosuje się; Data rozbiórki: nie stosuje się; Przyczyna rozbiórki: nie stosuje się; Łączna liczba izb: -; Liczba mieszkań: -; Budynek gotowy na szybki internet: -</p> <p><i>Uwagi:</i> -</p>							
320;2	101306_2.0024.320	-	budynki produkcyjne, usługowe i gospodarcze dla rolnictwa	budynki gospodarstw rolnych	tymczasowy brak danych	1/brak danych	79
<p><i>Identyfikator:</i> 101306_2.0024.320.2_BUD; Status: wybudowany; Inne funkcje: -; Czy jest wiatą: tymczasowy brak danych; Konstrukcja ścian zewnętrznych: tymczasowy brak danych; Rok zakońc. budowy: nieznan; Wiek zakońc. budowy: -; Rok zakońc. przebudowy: -; Wiek zakońc. przebudowy: -; Stopień pewności ustalenia daty zakońc. budowy: nie stosuje się; Stopień pewności ustalenia daty zakońc. przebudowy: -; Zakres przebudowy: -; Pow. zab. z mapy: 79 m<sup>2</sup>; Pow. użytkowa z projektu: -; Pow. użytkowa z obmiarów: -; Pow. użytk. lokali odrębnych: -; Pow. użytk. lokali niewyodrębnionych: -; Pow. użytk. pom. przynal. do lokali: -; Liczba ujawnionych w ewidencji lokali samodzielnych: 0; Wartość: nie stosuje się zł; Data wyceny: nie stosuje się; Wpis do rejestru zabytków: brak danych; Data wpisu do rejestru zabytków: -; Stan użytkowania: nie stosuje się; Data oddania do użytku: nie stosuje się; Data rozbiórki: nie stosuje się; Przyczyna rozbiórki: nie stosuje się; Łączna liczba izb: -; Liczba mieszkań: -; Budynek gotowy na szybki internet: -</p> <p><i>Uwagi:</i> -</p>							
320;3	101306_2.0024.320	-	budynki produkcyjne, usługowe i gospodarcze dla rolnictwa	budynki gospodarstw rolnych	tymczasowy brak danych	1/brak danych	81
<p><i>Identyfikator:</i> 101306_2.0024.320.3_BUD; Status: wybudowany; Inne funkcje: -; Czy jest wiatą: tymczasowy brak danych; Konstrukcja ścian zewnętrznych: tymczasowy brak danych; Rok zakońc. budowy: nieznan; Wiek zakońc. budowy: -; Rok zakońc. przebudowy: -; Wiek zakońc. przebudowy: -; Stopień pewności ustalenia daty zakońc. budowy: nie stosuje się; Stopień pewności ustalenia daty zakońc. przebudowy: -; Zakres przebudowy: -; Pow. zab. z mapy: 80 m<sup>2</sup>; Pow. użytkowa z projektu: -; Pow. użytkowa z obmiarów: -; Pow. użytk. lokali odrębnych: -; Pow. użytk. lokali niewyodrębnionych: -; Pow. użytk. pom. przynal. do lokali: -; Liczba ujawnionych w ewidencji lokali samodzielnych: 0; Wartość: nie stosuje się zł; Data wyceny: nie stosuje się; Wpis do rejestru zabytków: brak danych; Data wpisu do rejestru zabytków: -; Stan użytkowania: nie stosuje się; Data oddania do użytku: nie stosuje się; Data rozbiórki: nie stosuje się; Przyczyna rozbiórki: nie stosuje się; Łączna liczba izb: -; Liczba mieszkań: -; Budynek gotowy na szybki internet: -</p> <p><i>Uwagi:</i> -</p>							
320;4	101306_2.0024.320	-	budynki produkcyjne, usługowe i gospodarcze dla rolnictwa	budynki gospodarstw rolnych	tymczasowy brak danych	1/brak danych	296
<p><i>Identyfikator:</i> 101306_2.0024.320.4_BUD; Status: wybudowany; Inne funkcje: -; Czy jest wiatą: tymczasowy brak danych; Konstrukcja ścian zewnętrznych: tymczasowy brak danych; Rok zakońc. budowy: nieznan; Wiek zakońc. budowy: -; Rok zakońc. przebudowy: -; Wiek zakońc. przebudowy: -; Stopień pewności ustalenia daty zakońc. budowy: nie stosuje się; Stopień pewności ustalenia daty zakońc. przebudowy: -; Zakres przebudowy: -; Pow. zab. z mapy: 296 m<sup>2</sup>; Pow. użytkowa z projektu: -; Pow. użytkowa z obmiarów: -; Pow. użytk. lokali odrębnych: -; Pow. użytk. lokali niewyodrębnionych: -; Pow. użytk. pom. przynal. do lokali: -; Liczba ujawnionych w ewidencji lokali samodzielnych: 0; Wartość: nie stosuje się zł; Data wyceny: nie stosuje się; Wpis do rejestru zabytków: brak danych; Data wpisu do rejestru zabytków: -; Stan użytkowania: nie stosuje się; Data oddania do użytku: nie stosuje się; Data rozbiórki: nie stosuje się; Przyczyna rozbiórki: nie stosuje się; Łączna liczba izb: -; Liczba mieszkań: -; Budynek gotowy na szybki internet: -</p> <p><i>Uwagi:</i> -</p>							

Warszawskie Przedsiębiorstwo Geodezyjne  
 S.A.  
 2023-02-20

2023-02-20

(sporządził: data i podpis)

(pieczęć urzędowa)

(imię i nazwisko osoby reprezentującej organ)  
 data i podpis

.....  
 (nazwa organu wydającego dokument)

## WYPIS Z KARTOTEKI BUDYNKOW

sporządzono dnia: 20-02-2023 14:51:12

Pozycja kartoteki budynków: 101306\_2.0024.G23

Jednostka rejestrowa gruntów: G23

### Budynki: 4

Nr ewidenc. budynku	Działka	Adres lub położenie	Rodzaj wg KŚT	Klasa wg PKOB	Główna funkcja	Kondygn. nad. / pod.	Pow. zab. [m <sup>2</sup> ]
36/1;2	101306_2.0024.36/1	-	budynki produkcyjne, usługowe i gospodarcze dla rolnictwa	budynki gospodarstw rolnych	tymczasowy brak danych	1/0	102
<i>Identyfikator:</i> 101306_2.0024.36/1.2_BUD; Status: wybudowany; Inne funkcje: -; Czy jest wiatą: tymczasowy brak danych; Konstrukcja ścian zewnętrznych: tymczasowy brak danych; Rok zakońc. budowy: nieznan; Wiek zakońc. budowy: -; Rok zakońc. przebudowy: -; Wiek zakońc. przebudowy: -; Stopień pewności ustalenia daty zakońc. budowy: nie stosuje się; Stopień pewności ustalenia daty zakońc. przebudowy: -; Zakres przebudowy: -; Pow. zab. z mapy: 102 m <sup>2</sup> ; Pow. użytkowa z projektu: -; Pow. użytkowa z obmiarów: -; Pow. użytk. lokali odrębnych: -; Pow. użytk. lokali niewyodrębnionych: -; Pow. użytk. pom. przynal. do lokali: -; Liczba ujawnionych w ewidencji lokali samodzielnych: 0; Wartość: nie stosuje się zł; Data wyceny: nie stosuje się; Wpis do rejestru zabytków: brak danych; Data wpisu do rejestru zabytków: -; Stan użytkowania: nie stosuje się; Data oddania do użytku: nie stosuje się; Data rozbiórki: nie stosuje się; Przyczyna rozbiórki: nie stosuje się; Łączna liczba izb: -; Liczba mieszkań: -; Budynek gotowy na szybki internet: -							
<i>Uwagi:</i> -							
36/1;3	101306_2.0024.36/1	Sadkowice 112b	budynki mieszkalne	tymczasowy brak danych	tymczasowy brak danych	2/0	101
<i>Identyfikator:</i> 101306_2.0024.36/1.3_BUD; Status: wybudowany; Inne funkcje: -; Czy jest wiatą: tymczasowy brak danych; Konstrukcja ścian zewnętrznych: tymczasowy brak danych; Rok zakońc. budowy: nieznan; Wiek zakońc. budowy: -; Rok zakońc. przebudowy: -; Wiek zakońc. przebudowy: -; Stopień pewności ustalenia daty zakońc. budowy: nie stosuje się; Stopień pewności ustalenia daty zakońc. przebudowy: -; Zakres przebudowy: -; Pow. zab. z mapy: 101 m <sup>2</sup> ; Pow. użytkowa z projektu: -; Pow. użytkowa z obmiarów: -; Pow. użytk. lokali odrębnych: -; Pow. użytk. lokali niewyodrębnionych: -; Pow. użytk. pom. przynal. do lokali: -; Liczba ujawnionych w ewidencji lokali samodzielnych: 0; Wartość: nie stosuje się zł; Data wyceny: nie stosuje się; Wpis do rejestru zabytków: brak danych; Data wpisu do rejestru zabytków: -; Stan użytkowania: nie stosuje się; Data oddania do użytku: nie stosuje się; Data rozbiórki: nie stosuje się; Przyczyna rozbiórki: nie stosuje się; Łączna liczba izb: -; Liczba mieszkań: -; Budynek gotowy na szybki internet: -							
<i>Uwagi:</i> -							
36/1;1	101306_2.0024.36/1, 101306_2.0024.36/2	-	budynki produkcyjne, usługowe i gospodarcze dla rolnictwa	budynki gospodarstw rolnych	tymczasowy brak danych	1/0	68
<i>Identyfikator:</i> 101306_2.0024.36/1.1_BUD; Status: wybudowany; Inne funkcje: -; Czy jest wiatą: tymczasowy brak danych; Konstrukcja ścian zewnętrznych: tymczasowy brak danych; Rok zakońc. budowy: nieznan; Wiek zakońc. budowy: -; Rok zakońc. przebudowy: -; Wiek zakońc. przebudowy: -; Stopień pewności ustalenia daty zakońc. budowy: nie stosuje się; Stopień pewności ustalenia daty zakońc. przebudowy: -; Zakres przebudowy: -; Pow. zab. z mapy: 68 m <sup>2</sup> ; Pow. użytkowa z projektu: -; Pow. użytkowa z obmiarów: -; Pow. użytk. lokali odrębnych: -; Pow. użytk. lokali niewyodrębnionych: -; Pow. użytk. pom. przynal. do lokali: -; Liczba ujawnionych w ewidencji lokali samodzielnych: 0; Wartość: nie stosuje się zł; Data wyceny: nie stosuje się; Wpis do rejestru zabytków: brak danych; Data wpisu do rejestru zabytków: -; Stan użytkowania: nie stosuje się; Data oddania do użytku: nie stosuje się; Data rozbiórki: nie stosuje się; Przyczyna rozbiórki: nie stosuje się; Łączna liczba izb: -; Liczba mieszkań: -; Budynek gotowy na szybki internet: -							
<i>Uwagi:</i> -							
36/1;4	101306_2.0024.36/1	-	budynki produkcyjne, usługowe i gospodarcze dla rolnictwa	-	-	1/0	192
<i>Identyfikator:</i> 101306_2.0024.36/1.4_BUD; Status: wybudowany; Inne funkcje: -; Czy jest wiatą: -; Konstrukcja ścian zewnętrznych: -; Rok zakońc. budowy: -; Wiek zakońc. budowy: -; Rok zakońc. przebudowy: -; Wiek zakońc. przebudowy: -; Stopień pewności ustalenia daty zakońc. budowy: -; Stopień pewności ustalenia daty zakońc. przebudowy: -; Zakres przebudowy: -; Pow. zab. z mapy: 192 m <sup>2</sup> ; Pow. użytkowa z projektu: -; Pow. użytkowa z obmiarów: -; Pow. użytk. lokali odrębnych: -; Pow. użytk. lokali niewyodrębnionych: -; Pow. użytk. pom. przynal. do lokali: -; Liczba ujawnionych w ewidencji lokali samodzielnych: 0; Wartość: -; Data wyceny: -; Wpis do rejestru zabytków: -; Data wpisu do rejestru zabytków: -; Stan użytkowania: -; Data oddania do użytku: -; Data rozbiórki: -; Przyczyna rozbiórki: -; Łączna liczba izb: -; Liczba mieszkań: -; Budynek gotowy na szybki internet: -							
<i>Uwagi:</i> -							


Warszawskie Przedsiębiorstwo Geodezyjne  
 S.A.  
 2023-02-20

2023-02-20

.....  
 (sporządził: data i podpis)

.....  
 (pieczęć urzędowa)

.....  
 (imię i nazwisko osoby reprezentującej organ)  
 data i podpis



Województwo: łódzkie  
Powiat: rawski  
Jednostka ewidencyjna: 101306\_2, Sadkowice  
Obręb ewidencyjny: 101306\_2.0024, Sadkowice

(nazwa organu wydającego dokument)

## WYPIS Z KARTOTEKI BUDYNKOW

sporządzono dnia: 20-02-2023 14:51:12

Pozycja kartoteki budynków: 101306\_2.0024.G24

Jednostka rejestrowa gruntów: G24

### Budynki: 4

Nr ewidenc. budynku	Działka	Adres lub położenie	Rodzaj wg KŚT	Klasa wg PKOB	Główna funkcja	Kondygn. nad. / pod.	Pow. zab. [m <sup>2</sup> ]
87;2	101306_2.0024.87	-	budynki produkcyjne, usługowe i gospodarcze dla rolnictwa	budynki gospodarstw rolnych	tymczasowy brak danych	1/0	84
<p><i>Identyfikator:</i> 101306_2.0024.87.2_BUD; Status: wybudowany; Inne funkcje: -; Czy jest wiatą: tymczasowy brak danych; Konstrukcja ścian zewnętrznych: tymczasowy brak danych; Rok zakońc. budowy: nieznan; Wiek zakońc. budowy: -; Rok zakońc. przebudowy: -; Wiek zakońc. przebudowy: -; Stopień pewności ustalenia daty zakońc. budowy: nie stosuje się; Stopień pewności ustalenia daty zakońc. przebudowy: -; Zakres przebudowy: -; Pow. zab. z mapy: 84 m<sup>2</sup>; Pow. użytkowa z projektu: -; Pow. użytkowa z obmiarów: -; Pow. użytk. lokali odrębnych: -; Pow. użytk. lokali niewyodrębnionych: -; Pow. użytk. pom. przynal. do lokali: -; Liczba ujawnionych w ewidencji lokali samodzielnych: 0; Wartość: nie stosuje się zł; Data wyceny: nie stosuje się; Wpis do rejestru zabytków: brak danych; Data wpisu do rejestru zabytków: -; Stan użytkowania: nie stosuje się; Data oddania do użytku: nie stosuje się; Data rozbiórki: nie stosuje się; Przyczyna rozbiórki: nie stosuje się; Łączna liczba izb: -; Liczba mieszkań: -; Budynek gotowy na szybki internet: -</p>							
<i>Uwagi:</i> -							
87;3	101306_2.0024.87	Sadkowice 28	budynki mieszkalne	tymczasowy brak danych	tymczasowy brak danych	2/0	94
<p><i>Identyfikator:</i> 101306_2.0024.87.3_BUD; Status: wybudowany; Inne funkcje: -; Czy jest wiatą: tymczasowy brak danych; Konstrukcja ścian zewnętrznych: tymczasowy brak danych; Rok zakońc. budowy: nieznan; Wiek zakońc. budowy: -; Rok zakońc. przebudowy: -; Wiek zakońc. przebudowy: -; Stopień pewności ustalenia daty zakońc. budowy: nie stosuje się; Stopień pewności ustalenia daty zakońc. przebudowy: -; Zakres przebudowy: -; Pow. zab. z mapy: 94 m<sup>2</sup>; Pow. użytkowa z projektu: -; Pow. użytkowa z obmiarów: -; Pow. użytk. lokali odrębnych: -; Pow. użytk. lokali niewyodrębnionych: -; Pow. użytk. pom. przynal. do lokali: -; Liczba ujawnionych w ewidencji lokali samodzielnych: 0; Wartość: nie stosuje się zł; Data wyceny: nie stosuje się; Wpis do rejestru zabytków: brak danych; Data wpisu do rejestru zabytków: -; Stan użytkowania: nie stosuje się; Data oddania do użytku: nie stosuje się; Data rozbiórki: nie stosuje się; Przyczyna rozbiórki: nie stosuje się; Łączna liczba izb: -; Liczba mieszkań: -; Budynek gotowy na szybki internet: -</p>							
<i>Uwagi:</i> -							
87;1	101306_2.0024.87	-	budynki produkcyjne, usługowe i gospodarcze dla rolnictwa	budynki gospodarstw rolnych	tymczasowy brak danych	1/0	43
<p><i>Identyfikator:</i> 101306_2.0024.87.1_BUD; Status: wybudowany; Inne funkcje: -; Czy jest wiatą: tymczasowy brak danych; Konstrukcja ścian zewnętrznych: tymczasowy brak danych; Rok zakońc. budowy: nieznan; Wiek zakońc. budowy: -; Rok zakońc. przebudowy: -; Wiek zakońc. przebudowy: -; Stopień pewności ustalenia daty zakońc. budowy: nie stosuje się; Stopień pewności ustalenia daty zakońc. przebudowy: -; Zakres przebudowy: -; Pow. zab. z mapy: 43 m<sup>2</sup>; Pow. użytkowa z projektu: -; Pow. użytkowa z obmiarów: -; Pow. użytk. lokali odrębnych: -; Pow. użytk. lokali niewyodrębnionych: -; Pow. użytk. pom. przynal. do lokali: -; Liczba ujawnionych w ewidencji lokali samodzielnych: 0; Wartość: nie stosuje się zł; Data wyceny: nie stosuje się; Wpis do rejestru zabytków: brak danych; Data wpisu do rejestru zabytków: -; Stan użytkowania: nie stosuje się; Data oddania do użytku: nie stosuje się; Data rozbiórki: nie stosuje się; Przyczyna rozbiórki: nie stosuje się; Łączna liczba izb: -; Liczba mieszkań: -; Budynek gotowy na szybki internet: -</p>							
<i>Uwagi:</i> -							
87;4	101306_2.0024.87	-	budynki produkcyjne, usługowe i gospodarcze dla rolnictwa	budynki gospodarstw rolnych	-	1/0	20
<p><i>Identyfikator:</i> 101306_2.0024.87.4_BUD; Status: wybudowany; Inne funkcje: -; Czy jest wiatą: -; Konstrukcja ścian zewnętrznych: -; Rok zakońc. budowy: -; Wiek zakońc. budowy: -; Rok zakońc. przebudowy: -; Wiek zakońc. przebudowy: -; Stopień pewności ustalenia daty zakońc. budowy: -; Stopień pewności ustalenia daty zakońc. przebudowy: -; Zakres przebudowy: -; Pow. zab. z mapy: 20 m<sup>2</sup>; Pow. użytkowa z projektu: -; Pow. użytkowa z obmiarów: -; Pow. użytk. lokali odrębnych: -; Pow. użytk. lokali niewyodrębnionych: -; Pow. użytk. pom. przynal. do lokali: -; Liczba ujawnionych w ewidencji lokali samodzielnych: 0; Wartość: -; Data wyceny: -; Wpis do rejestru zabytków: -; Data wpisu do rejestru zabytków: -; Stan użytkowania: -; Data oddania do użytku: -; Data rozbiórki: -; Przyczyna rozbiórki: -; Łączna liczba izb: -; Liczba mieszkań: -; Budynek gotowy na szybki internet: -</p>							
<i>Uwagi:</i> -							

Warszawskie Przedsiębiorstwo Geodezyjne  
S.A.  
2023-02-20

2023-02-20

(sporządził: data i podpis)

(pieczęć urzędowa)

(imię i nazwisko osoby reprezentującej organ)  
data i podpis

Województwo: łódzkie  
Powiat: rawski  
Jednostka ewidencyjna: 101306\_2, Sadkowice  
Obręb ewidencyjny: 101306\_2.0024, Sadkowice

(nazwa organu wydającego dokument)

## WYPIS Z KARTOTEKI BUDYNKOW

sporządzono dnia: 20-02-2023 14:51:12

Pozycja kartoteki budynków: 101306\_2.0024.G25

Jednostka rejestrowa gruntów: G25

### Budynki: 4

Nr ewidenc. budynku	Działka	Adres lub położenie	Rodzaj wg KŚT	Klasa wg PKOB	Główna funkcja	Kondygn. nad. / pod.	Pow. zab. [m <sup>2</sup> ]
296;4	101306_2.0024.296	-	budynki produkcyjne, usługowe i gospodarcze dla rolnictwa	budynki gospodarstw rolnych	tymczasowy brak danych	1/brak danych	33
<p><i>Identyfikator:</i> 101306_2.0024.296.4_BUD; Status: wybudowany; Inne funkcje: -; Czy jest wiatą: tymczasowy brak danych; Konstrukcja ścian zewnętrznych: tymczasowy brak danych; Rok zakończ. budowy: nieznan; Wiek zakończ. budowy: -; Rok zakończ. przebudowy: -; Wiek zakończ. przebudowy: -; Stopień pewności ustalenia daty zakończ. budowy: nie stosuje się; Stopień pewności ustalenia daty zakończ. przebudowy: -; Zakres przebudowy: -; Pow. zab. z mapy: 33 m<sup>2</sup>; Pow. użytkowa z projektu: -; Pow. użytkowa z obmiarów: -; Pow. użytk. lokali odrębnych: -; Pow. użytk. lokali niewyodrębnionych: -; Pow. użytk. pom. przynal. do lokali: -; Liczba ujawnionych w ewidencji lokali samodzielnych: 0; Wartość: nie stosuje się zł; Data wyceny: nie stosuje się; Wpis do rejestru zabytków: brak danych; Data wpisu do rejestru zabytków: -; Stan użytkowania: nie stosuje się; Data oddania do użytku: nie stosuje się; Data rozbiórki: nie stosuje się; Przyczyna rozbiórki: nie stosuje się; Łączna liczba izb: -; Liczba mieszkań: -; Budynek gotowy na szybki internet: -</p>							
<i>Uwagi:</i> -							
296;5	101306_2.0024.296	-	budynki produkcyjne, usługowe i gospodarcze dla rolnictwa	budynki gospodarstw rolnych	tymczasowy brak danych	1/brak danych	41
<p><i>Identyfikator:</i> 101306_2.0024.296.5_BUD; Status: wybudowany; Inne funkcje: -; Czy jest wiatą: tymczasowy brak danych; Konstrukcja ścian zewnętrznych: tymczasowy brak danych; Rok zakończ. budowy: nieznan; Wiek zakończ. budowy: -; Rok zakończ. przebudowy: -; Wiek zakończ. przebudowy: -; Stopień pewności ustalenia daty zakończ. budowy: nie stosuje się; Stopień pewności ustalenia daty zakończ. przebudowy: -; Zakres przebudowy: -; Pow. zab. z mapy: 41 m<sup>2</sup>; Pow. użytkowa z projektu: -; Pow. użytkowa z obmiarów: -; Pow. użytk. lokali odrębnych: -; Pow. użytk. lokali niewyodrębnionych: -; Pow. użytk. pom. przynal. do lokali: -; Liczba ujawnionych w ewidencji lokali samodzielnych: 0; Wartość: nie stosuje się zł; Data wyceny: nie stosuje się; Wpis do rejestru zabytków: brak danych; Data wpisu do rejestru zabytków: -; Stan użytkowania: nie stosuje się; Data oddania do użytku: nie stosuje się; Data rozbiórki: nie stosuje się; Przyczyna rozbiórki: nie stosuje się; Łączna liczba izb: -; Liczba mieszkań: -; Budynek gotowy na szybki internet: -</p>							
<i>Uwagi:</i> -							
296;7	101306_2.0024.296	-	budynki mieszkalne	tymczasowy brak danych	tymczasowy brak danych	1/brak danych	50
<p><i>Identyfikator:</i> 101306_2.0024.296.7_BUD; Status: wybudowany; Inne funkcje: -; Czy jest wiatą: tymczasowy brak danych; Konstrukcja ścian zewnętrznych: tymczasowy brak danych; Rok zakończ. budowy: nieznan; Wiek zakończ. budowy: -; Rok zakończ. przebudowy: -; Wiek zakończ. przebudowy: -; Stopień pewności ustalenia daty zakończ. budowy: nie stosuje się; Stopień pewności ustalenia daty zakończ. przebudowy: -; Zakres przebudowy: -; Pow. zab. z mapy: 50 m<sup>2</sup>; Pow. użytkowa z projektu: -; Pow. użytkowa z obmiarów: -; Pow. użytk. lokali odrębnych: -; Pow. użytk. lokali niewyodrębnionych: -; Pow. użytk. pom. przynal. do lokali: -; Liczba ujawnionych w ewidencji lokali samodzielnych: 0; Wartość: nie stosuje się zł; Data wyceny: nie stosuje się; Wpis do rejestru zabytków: brak danych; Data wpisu do rejestru zabytków: -; Stan użytkowania: nie stosuje się; Data oddania do użytku: nie stosuje się; Data rozbiórki: nie stosuje się; Przyczyna rozbiórki: nie stosuje się; Łączna liczba izb: -; Liczba mieszkań: -; Budynek gotowy na szybki internet: -</p>							
<i>Uwagi:</i> -							
296;6	101306_2.0024.296	Sadkowice 121	budynki mieszkalne	budynki mieszkalne jednorodzinne	tymczasowy brak danych	2/brak danych	106
<p><i>Identyfikator:</i> 101306_2.0024.296.6_BUD; Status: wybudowany; Inne funkcje: -; Czy jest wiatą: tymczasowy brak danych; Konstrukcja ścian zewnętrznych: tymczasowy brak danych; Rok zakończ. budowy: nieznan; Wiek zakończ. budowy: -; Rok zakończ. przebudowy: -; Wiek zakończ. przebudowy: -; Stopień pewności ustalenia daty zakończ. budowy: nie stosuje się; Stopień pewności ustalenia daty zakończ. przebudowy: -; Zakres przebudowy: -; Pow. zab. z mapy: 106 m<sup>2</sup>; Pow. użytkowa z projektu: -; Pow. użytkowa z obmiarów: -; Pow. użytk. lokali odrębnych: -; Pow. użytk. lokali niewyodrębnionych: -; Pow. użytk. pom. przynal. do lokali: -; Liczba ujawnionych w ewidencji lokali samodzielnych: 0; Wartość: nie stosuje się zł; Data wyceny: nie stosuje się; Wpis do rejestru zabytków: brak danych; Data wpisu do rejestru zabytków: -; Stan użytkowania: nie stosuje się; Data oddania do użytku: nie stosuje się; Data rozbiórki: nie stosuje się; Przyczyna rozbiórki: nie stosuje się; Łączna liczba izb: -; Liczba mieszkań: -; Budynek gotowy na szybki internet: -</p>							
<i>Uwagi:</i> -							

Warszawskie Przedsiębiorstwo Geodezyjne  
S.A.  
2023-02-20

2023-02-20

(sporządził: data i podpis)

(pieczęć urzędowa)

(imię i nazwisko osoby reprezentującej organ)  
data i podpis

.....  
(nazwa organu wydającego dokument)

## WYPIS Z KARTOTEKI BUDYNKOW

sporządzono dnia: 20-02-2023 14:51:12

**Pozycja kartoteki budynków: 101306\_2.0024.G27**

**Jednostka rejestrowa gruntów: G27**

### Budynki: 6

Nr ewidenc. budynku	Działka	Adres lub położenie	Rodzaj wg KŚT	Klasa wg PKOB	Główna funkcja	Kondygn. nad. / pod.	Pow. zab. [m <sup>2</sup> ]
37;4	101306_2.0024.37	-	budynki produkcyjne, usługowe i gospodarcze dla rolnictwa	budynki gospodarstw rolnych	tymczasowy brak danych	1/0	105
<p><i>Identyfikator:</i> 101306_2.0024.37.4_BUD; Status: wybudowany; Inne funkcje: -; Czy jest wiatą: tymczasowy brak danych; Konstrukcja ścian zewnętrznych: tymczasowy brak danych; Rok zakońc. budowy: nieznan; Wiek zakońc. budowy: -; Rok zakońc. przebudowy: -; Wiek zakońc. przebudowy: -; Stopień pewności ustalenia daty zakońc. budowy: nie stosuje się; Stopień pewności ustalenia daty zakońc. przebudowy: -; Zakres przebudowy: -; Pow. zab. z mapy: 105 m<sup>2</sup>; Pow. użytkowa z projektu: -; Pow. użytkowa z obmiarów: -; Pow. użytk. lokali odrębnych: -; Pow. użytk. lokali niewyodrębnionych: -; Pow. użytk. pom. przynal. do lokali: -; Liczba ujawnionych w ewidencji lokali samodzielnych: 0; Wartość: nie stosuje się zł; Data wyceny: nie stosuje się; Wpis do rejestru zabytków: brak danych; Data wpisu do rejestru zabytków: -; Stan użytkowania: nie stosuje się; Data oddania do użytku: nie stosuje się; Data rozbiórki: nie stosuje się; Przyczyna rozbiórki: nie stosuje się; Łączna liczba izb: -; Liczba mieszkań: -; Budynek gotowy na szybki internet: -</p>							
<i>Uwagi:</i> -							
37;6	101306_2.0024.37	-	budynki produkcyjne, usługowe i gospodarcze dla rolnictwa	budynki gospodarstw rolnych	tymczasowy brak danych	1/0	12
<p><i>Identyfikator:</i> 101306_2.0024.37.6_BUD; Status: wybudowany; Inne funkcje: -; Czy jest wiatą: tymczasowy brak danych; Konstrukcja ścian zewnętrznych: mur; Rok zakońc. budowy: nieznan; Wiek zakońc. budowy: -; Rok zakońc. przebudowy: -; Wiek zakońc. przebudowy: -; Stopień pewności ustalenia daty zakońc. budowy: nie stosuje się; Stopień pewności ustalenia daty zakońc. przebudowy: -; Zakres przebudowy: -; Pow. zab. z mapy: 12 m<sup>2</sup>; Pow. użytkowa z projektu: -; Pow. użytkowa z obmiarów: -; Pow. użytk. lokali odrębnych: -; Pow. użytk. lokali niewyodrębnionych: -; Pow. użytk. pom. przynal. do lokali: -; Liczba ujawnionych w ewidencji lokali samodzielnych: 0; Wartość: nie stosuje się zł; Data wyceny: nie stosuje się; Wpis do rejestru zabytków: brak danych; Data wpisu do rejestru zabytków: -; Stan użytkowania: nie stosuje się; Data oddania do użytku: nie stosuje się; Data rozbiórki: nie stosuje się; Przyczyna rozbiórki: nie stosuje się; Łączna liczba izb: -; Liczba mieszkań: -; Budynek gotowy na szybki internet: -</p>							
<i>Uwagi:</i> -							
37;3	101306_2.0024.37	-	budynki produkcyjne, usługowe i gospodarcze dla rolnictwa	budynki gospodarstw rolnych	tymczasowy brak danych	1/0	114
<p><i>Identyfikator:</i> 101306_2.0024.37.3_BUD; Status: wybudowany; Inne funkcje: -; Czy jest wiatą: tymczasowy brak danych; Konstrukcja ścian zewnętrznych: tymczasowy brak danych; Rok zakońc. budowy: nieznan; Wiek zakońc. budowy: -; Rok zakońc. przebudowy: -; Wiek zakońc. przebudowy: -; Stopień pewności ustalenia daty zakońc. budowy: nie stosuje się; Stopień pewności ustalenia daty zakońc. przebudowy: -; Zakres przebudowy: -; Pow. zab. z mapy: 114 m<sup>2</sup>; Pow. użytkowa z projektu: -; Pow. użytkowa z obmiarów: -; Pow. użytk. lokali odrębnych: -; Pow. użytk. lokali niewyodrębnionych: -; Pow. użytk. pom. przynal. do lokali: -; Liczba ujawnionych w ewidencji lokali samodzielnych: 0; Wartość: nie stosuje się zł; Data wyceny: nie stosuje się; Wpis do rejestru zabytków: brak danych; Data wpisu do rejestru zabytków: -; Stan użytkowania: nie stosuje się; Data oddania do użytku: nie stosuje się; Data rozbiórki: nie stosuje się; Przyczyna rozbiórki: nie stosuje się; Łączna liczba izb: -; Liczba mieszkań: -; Budynek gotowy na szybki internet: -</p>							
<i>Uwagi:</i> -							
37;5	101306_2.0024.37	-	budynki produkcyjne, usługowe i gospodarcze dla rolnictwa	budynki gospodarstw rolnych	tymczasowy brak danych	1/0	170
<p><i>Identyfikator:</i> 101306_2.0024.37.5_BUD; Status: wybudowany; Inne funkcje: -; Czy jest wiatą: tymczasowy brak danych; Konstrukcja ścian zewnętrznych: tymczasowy brak danych; Rok zakońc. budowy: nieznan; Wiek zakońc. budowy: -; Rok zakońc. przebudowy: -; Wiek zakońc. przebudowy: -; Stopień pewności ustalenia daty zakońc. budowy: nie stosuje się; Stopień pewności ustalenia daty zakońc. przebudowy: -; Zakres przebudowy: -; Pow. zab. z mapy: 170 m<sup>2</sup>; Pow. użytkowa z projektu: -; Pow. użytkowa z obmiarów: -; Pow. użytk. lokali odrębnych: -; Pow. użytk. lokali niewyodrębnionych: -; Pow. użytk. pom. przynal. do lokali: -; Liczba ujawnionych w ewidencji lokali samodzielnych: 0; Wartość: nie stosuje się zł; Data wyceny: nie stosuje się; Wpis do rejestru zabytków: brak danych; Data wpisu do rejestru zabytków: -; Stan użytkowania: nie stosuje się; Data oddania do użytku: nie stosuje się; Data rozbiórki: nie stosuje się; Przyczyna rozbiórki: nie stosuje się; Łączna liczba izb: -; Liczba mieszkań: -; Budynek gotowy na szybki internet: -</p>							
<i>Uwagi:</i> -							
37;1	101306_2.0024.37	Sadkowice 113	budynki mieszkalne	tymczasowy brak danych	tymczasowy brak danych	2/0	102
<p><i>Identyfikator:</i> 101306_2.0024.37.1_BUD; Status: wybudowany; Inne funkcje: -; Czy jest wiatą: tymczasowy brak danych; Konstrukcja ścian zewnętrznych: tymczasowy brak danych; Rok zakońc. budowy: nieznan; Wiek zakońc. budowy: -; Rok zakońc. przebudowy: -; Wiek zakońc. przebudowy: -; Stopień pewności ustalenia daty zakońc. budowy: nie stosuje się; Stopień pewności ustalenia daty zakońc. przebudowy: -; Zakres przebudowy: -; Pow. zab. z mapy: 102 m<sup>2</sup>; Pow. użytkowa z projektu: -; Pow. użytkowa z obmiarów: -; Pow. użytk. lokali odrębnych: -; Pow. użytk. lokali niewyodrębnionych: -; Pow. użytk. pom. przynal. do lokali: -; Liczba ujawnionych w ewidencji lokali samodzielnych: 0; Wartość: nie stosuje się zł; Data wyceny: nie stosuje się; Wpis do rejestru zabytków: brak danych; Data wpisu do rejestru zabytków: -; Stan użytkowania: nie stosuje się; Data oddania do użytku: nie stosuje się; Data rozbiórki: nie stosuje się; Przyczyna rozbiórki: nie stosuje się; Łączna liczba izb: -; Liczba mieszkań: -; Budynek gotowy na szybki internet: -</p>							
<i>Uwagi:</i> -							
37;7	101306_2.0024.37	-	budynki produkcyjne, usługowe i gospodarcze dla	-	-	1/0	15

Znak sprawy: 31/2021-1793/2021

			rolnictwa			
<i>Identyfikator:</i> 101306_2.0024.37.7_BUD; <i>Status:</i> wybudowany; <i>Inne funkcje:</i> -; <i>Czy jest wiatą:</i> -; <i>Konstrukcja ścian zewnętrznych:</i> -; <i>Rok zakońc. budowy:</i> -; <i>Wiek zakońc. budowy:</i> -; <i>Rok zakońc. przebudowy:</i> -; <i>Wiek zakońc. przebudowy:</i> -; <i>Stopień pewności ustalenia daty zakońc. budowy:</i> -; <i>Stopień pewności ustalenia daty zakońc. przebudowy:</i> -; <i>Zakres przebudowy:</i> -; <i>Pow. zab. z mapy:</i> 15 m2; <i>Pow. użytkowa z projektu:</i> -; <i>Pow. użytkowa z obmiarów:</i> -; <i>Pow. użytk. lokali odrębnych:</i> -; <i>Pow. użytk. lokali niewyodrębnionych:</i> -; <i>Pow. użytk. pom. przynal. do lokali:</i> -; <i>Liczba ujawnionych w ewidencji lokali samodzielnych:</i> 0; <i>Wartość:</i> -; <i>Data wyceny:</i> -; <i>Wpis do rejestru zabytków:</i> -; <i>Data wpisu do rejestru zabytków:</i> -; <i>Stan użytkowania:</i> -; <i>Data oddania do użytku:</i> -; <i>Data rozbiórki:</i> -; <i>Przyczyna rozbiórki:</i> -; <i>Łączna liczba izb:</i> -; <i>Liczba mieszkań:</i> -; <i>Budynek gotowy na szybki internet:</i> -						
<i>Uwagi:</i> -						

**Warszawskie Przedsiębiorstwo Geodezyjne  
S.A.**

**2023-02-20**

.....  
(sporządził: data i podpis)

(pieczęć urzędowa)

**2023-02-20**

.....  
(imię i nazwisko osoby reprezentującej organ)  
data i podpis

--

.....  
 (nazwa organu wydającego dokument)

## WYPIS Z KARTOTEKI BUDYNKOW

sporządzono dnia: **20-02-2023 14:51:12**

**Pozycja kartoteki budynków: 101306\_2.0024.G29**

**Jednostka rejestrowa gruntów: G29**

**Budynki: 6**

Nr ewidenc. budynku	Działka	Adres lub położenie	Rodzaj wg KŚT	Klasa wg PKOB	Główna funkcja	Kondygn. nad. / pod.	Pow. zab. [m <sup>2</sup> ]
<b>392;1</b>	101306_2.0024.392	-	budynki produkcyjne, usługowe i gospodarcze dla rolnictwa	budynki gospodarstw rolnych	tymczasowy brak danych	1/0	586
<i>Identyfikator:</i> 101306_2.0024.392.1_BUD; Status: wybudowany; Inne funkcje: -; Czy jest wiatą: tymczasowy brak danych; Konstrukcja ścian zewnętrznych: tymczasowy brak danych; Rok zakońc. budowy: nieznan; Wiek zakońc. budowy: -; Rok zakońc. przebudowy: -; Wiek zakońc. przebudowy: -; Stopień pewności ustalenia daty zakońc. budowy: nie stosuje się; Stopień pewności ustalenia daty zakońc. przebudowy: -; Zakres przebudowy: -; Pow. zab. z mapy: 586 m <sup>2</sup> ; Pow. użytkowa z projektu: -; Pow. użytkowa z obmiarów: -; Pow. użytk. lokali odrębnych: -; Pow. użytk. lokali niewyodrębnionych: -; Pow. użytk. pom. przynal. do lokali: -; Liczba ujawnionych w ewidencji lokali samodzielnych: 0; Wartość: nie stosuje się zł; Data wyceny: nie stosuje się; Wpis do rejestru zabytków: brak danych; Data wpisu do rejestru zabytków: -; Stan użytkowania: nie stosuje się; Data oddania do użytku: nie stosuje się; Data rozbiórki: nie stosuje się; Przyczyna rozbiórki: nie stosuje się; Łączna liczba izb: -; Liczba mieszkań: -; Budynek gotowy na szybki internet: -							
<i>Uwagi:</i> -							
<b>392;2</b>	101306_2.0024.392	-	budynki mieszkalne	tymczasowy brak danych	tymczasowy brak danych	2/0	126
<i>Identyfikator:</i> 101306_2.0024.392.2_BUD; Status: wybudowany; Inne funkcje: -; Czy jest wiatą: tymczasowy brak danych; Konstrukcja ścian zewnętrznych: tymczasowy brak danych; Rok zakońc. budowy: nieznan; Wiek zakońc. budowy: -; Rok zakońc. przebudowy: -; Wiek zakońc. przebudowy: -; Stopień pewności ustalenia daty zakońc. budowy: nie stosuje się; Stopień pewności ustalenia daty zakońc. przebudowy: -; Zakres przebudowy: -; Pow. zab. z mapy: 126 m <sup>2</sup> ; Pow. użytkowa z projektu: -; Pow. użytkowa z obmiarów: -; Pow. użytk. lokali odrębnych: -; Pow. użytk. lokali niewyodrębnionych: -; Pow. użytk. pom. przynal. do lokali: -; Liczba ujawnionych w ewidencji lokali samodzielnych: 0; Wartość: nie stosuje się zł; Data wyceny: nie stosuje się; Wpis do rejestru zabytków: brak danych; Data wpisu do rejestru zabytków: -; Stan użytkowania: nie stosuje się; Data oddania do użytku: nie stosuje się; Data rozbiórki: nie stosuje się; Przyczyna rozbiórki: nie stosuje się; Łączna liczba izb: -; Liczba mieszkań: -; Budynek gotowy na szybki internet: -							
<i>Uwagi:</i> -							
<b>393;1</b>	101306_2.0024.393	-	budynki produkcyjne, usługowe i gospodarcze dla rolnictwa	tymczasowy brak danych	tymczasowy brak danych	1/0	100
<i>Identyfikator:</i> 101306_2.0024.393.1_BUD; Status: wybudowany; Inne funkcje: -; Czy jest wiatą: tymczasowy brak danych; Konstrukcja ścian zewnętrznych: tymczasowy brak danych; Rok zakońc. budowy: nieznan; Wiek zakońc. budowy: -; Rok zakońc. przebudowy: -; Wiek zakońc. przebudowy: -; Stopień pewności ustalenia daty zakońc. budowy: nie stosuje się; Stopień pewności ustalenia daty zakońc. przebudowy: -; Zakres przebudowy: -; Pow. zab. z mapy: 100 m <sup>2</sup> ; Pow. użytkowa z projektu: -; Pow. użytkowa z obmiarów: -; Pow. użytk. lokali odrębnych: -; Pow. użytk. lokali niewyodrębnionych: -; Pow. użytk. pom. przynal. do lokali: -; Liczba ujawnionych w ewidencji lokali samodzielnych: 0; Wartość: nie stosuje się zł; Data wyceny: nie stosuje się; Wpis do rejestru zabytków: brak danych; Data wpisu do rejestru zabytków: -; Stan użytkowania: nie stosuje się; Data oddania do użytku: nie stosuje się; Data rozbiórki: nie stosuje się; Przyczyna rozbiórki: nie stosuje się; Łączna liczba izb: -; Liczba mieszkań: -; Budynek gotowy na szybki internet: -							
<i>Uwagi:</i> -							
<b>393;4</b>	101306_2.0024.392, 101306_2.0024.393	-	budynki produkcyjne, usługowe i gospodarcze dla rolnictwa	budynki gospodarstw rolnych	tymczasowy brak danych	1/0	214
<i>Identyfikator:</i> 101306_2.0024.393.4_BUD; Status: wybudowany; Inne funkcje: -; Czy jest wiatą: tymczasowy brak danych; Konstrukcja ścian zewnętrznych: tymczasowy brak danych; Rok zakońc. budowy: nieznan; Wiek zakońc. budowy: -; Rok zakońc. przebudowy: -; Wiek zakońc. przebudowy: -; Stopień pewności ustalenia daty zakońc. budowy: nie stosuje się; Stopień pewności ustalenia daty zakońc. przebudowy: -; Zakres przebudowy: -; Pow. zab. z mapy: 214 m <sup>2</sup> ; Pow. użytkowa z projektu: -; Pow. użytkowa z obmiarów: -; Pow. użytk. lokali odrębnych: -; Pow. użytk. lokali niewyodrębnionych: -; Pow. użytk. pom. przynal. do lokali: -; Liczba ujawnionych w ewidencji lokali samodzielnych: 0; Wartość: nie stosuje się zł; Data wyceny: nie stosuje się; Wpis do rejestru zabytków: brak danych; Data wpisu do rejestru zabytków: -; Stan użytkowania: nie stosuje się; Data oddania do użytku: nie stosuje się; Data rozbiórki: nie stosuje się; Przyczyna rozbiórki: nie stosuje się; Łączna liczba izb: -; Liczba mieszkań: -; Budynek gotowy na szybki internet: -							
<i>Uwagi:</i> -							
<b>393;2</b>	101306_2.0024.393	-	budynki produkcyjne, usługowe i gospodarcze dla rolnictwa	budynki gospodarstw rolnych	tymczasowy brak danych	1/0	68
<i>Identyfikator:</i> 101306_2.0024.393.2_BUD; Status: wybudowany; Inne funkcje: -; Czy jest wiatą: tymczasowy brak danych; Konstrukcja ścian zewnętrznych: tymczasowy brak danych; Rok zakońc. budowy: nieznan; Wiek zakońc. budowy: -; Rok zakońc. przebudowy: -; Wiek zakońc. przebudowy: -; Stopień pewności ustalenia daty zakońc. budowy: nie stosuje się; Stopień pewności ustalenia daty zakońc. przebudowy: -; Zakres przebudowy: -; Pow. zab. z mapy: 68 m <sup>2</sup> ; Pow. użytkowa z projektu: -; Pow. użytkowa z obmiarów: -; Pow. użytk. lokali odrębnych: -; Pow. użytk. lokali niewyodrębnionych: -; Pow. użytk. pom. przynal. do lokali: -; Liczba ujawnionych w ewidencji lokali samodzielnych: 0; Wartość: nie stosuje się zł; Data wyceny: nie stosuje się; Wpis do rejestru zabytków: brak danych; Data wpisu do rejestru zabytków: -; Stan użytkowania: nie stosuje się; Data oddania do użytku: nie stosuje się; Data rozbiórki: nie stosuje się; Przyczyna rozbiórki: nie stosuje się; Łączna liczba izb: -; Liczba mieszkań: -; Budynek gotowy na szybki internet: -							
<i>Uwagi:</i> -							
<b>393;3</b>	101306_2.0024.393	-	budynki produkcyjne, usługowe i	budynki gospodarstw rolnych	tymczasowy brak danych	1/0	22

Znak sprawy: 31/2021-1793/2021

			gospodarcze dla rolnictwa				
<i>Identyfikator:</i> 101306_2.0024.393.3_BUD; <i>Status:</i> wybudowany; <i>Inne funkcje:</i> -; <i>Czy jest wiatą:</i> tymczasowy brak danych; <i>Konstrukcja ścian zewnętrznych:</i> tymczasowy brak danych; <i>Rok zakończ. budowy:</i> nieznan; <i>Wiek zakończ. budowy:</i> -; <i>Rok zakończ. przebudowy:</i> -; <i>Wiek zakończ. przebudowy:</i> -; <i>Stopień pewności ustalenia daty zakończ. budowy:</i> nie stosuje się; <i>Stopień pewności ustalenia daty zakończ. przebudowy:</i> -; <i>Zakres przebudowy:</i> -; <i>Pow. zab. z mapy:</i> 22 m2; <i>Pow. użytkowa z projektu:</i> -; <i>Pow. użytkowa z obmiarów:</i> -; <i>Pow. użytk. lokali odrębnych:</i> -; <i>Pow. użytk. lokali niewyodrębnionych:</i> -; <i>Pow. użytk. pom. przynal. do lokali:</i> -; <i>Liczba ujawnionych w ewidencji lokali samodzielnych:</i> 0; <i>Wartość:</i> nie stosuje się zł; <i>Data wyceny:</i> nie stosuje się; <i>Wpis do rejestru zabytków:</i> brak danych; <i>Data wpisu do rejestru zabytków:</i> -; <i>Stan użytkowania:</i> nie stosuje się; <i>Data oddania do użytku:</i> nie stosuje się; <i>Data rozbiórki:</i> nie stosuje się; <i>Przyczyna rozbiórki:</i> nie stosuje się; <i>Łączna liczba izb:</i> -; <i>Liczba mieszkań:</i> -; <i>Budynek gotowy na szybki internet:</i> -							
<i>Uwagi:</i> -							

**Warszawskie Przedsiębiorstwo Geodezyjne  
S.A.**

**2023-02-20**

.....  
(sporządził: data i podpis)

(pieczęć urzędowa)

**2023-02-20**

.....  
(imię i nazwisko osoby reprezentującej organ)  
data i podpis

--



(nazwa organu wydającego dokument)

## WYPIS Z KARTOTEKI BUDYNKOW

sporządzono dnia: 20-02-2023 14:51:12

Pozycja kartoteki budynków: 101306\_2.0024.G31

Jednostka rejestrowa gruntów: G31

Budynki: 8

Nr ewidenc. budynku	Działka	Adres lub położenie	Rodzaj wg KŚT	Klasa wg PKOB	Główna funkcja	Kondygn. nad. / pod.	Pow. zab. [m <sup>2</sup> ]
264;1	101306_2.0024.264	Sadkowice 60	budynki mieszkalne	budynki mieszkalne jednorodzinne	tymczasowy brak danych	2/0	116
<p><i>Identyfikator:</i> 101306_2.0024.264.1_BUD; Status: wybudowany; Inne funkcje: -; Czy jest wiatą: tymczasowy brak danych; Konstrukcja ścian zewnętrznych: mur; Rok zakończ. budowy: 2007; Wiek zakończ. budowy: -; Rok zakończ. przebudowy: -; Wiek zakończ. przebudowy: -; Stopień pewności ustalenia daty zakończ. budowy: nieznany; Stopień pewności ustalenia daty zakończ. przebudowy: -; Zakres przebudowy: -; Pow. zab. z mapy: 116 m2; Pow. użytkowa z projektu: -; Pow. użytkowa z obmiarów: -; Pow. użytk. lokali odrębnych: -; Pow. użytk. lokali niewyodrębnionych: -; Pow. użytk. pom. przynal. do lokali: -; Liczba ujawnionych w ewidencji lokali samodzielnych: 0; Wartość: nie stosuje się zł; Data wyceny: nie stosuje się; Wpis do rejestru zabytków: brak danych; Data wpisu do rejestru zabytków: -; Stan użytkowania: nie stosuje się; Data oddania do użytku: nie stosuje się; Przyczyna rozbiórki: nie stosuje się; Łączna liczba izb: -; Liczba mieszkań: -; Budynek gotowy na szybki internet: -</p> <p><i>Uwagi:</i> Funkcja użytkowa - stare rozp.: mieszkalne</p>							
264;4	101306_2.0024.264	-	budynki mieszkalne	tymczasowy brak danych	tymczasowy brak danych	1/0	60
<p><i>Identyfikator:</i> 101306_2.0024.264.4_BUD; Status: wybudowany; Inne funkcje: -; Czy jest wiatą: tymczasowy brak danych; Konstrukcja ścian zewnętrznych: tymczasowy brak danych; Rok zakończ. budowy: nieznany; Wiek zakończ. budowy: -; Rok zakończ. przebudowy: -; Wiek zakończ. przebudowy: -; Stopień pewności ustalenia daty zakończ. budowy: nie stosuje się; Stopień pewności ustalenia daty zakończ. przebudowy: -; Zakres przebudowy: -; Pow. zab. z mapy: 60 m2; Pow. użytkowa z projektu: -; Pow. użytkowa z obmiarów: -; Pow. użytk. lokali odrębnych: -; Pow. użytk. lokali niewyodrębnionych: -; Pow. użytk. pom. przynal. do lokali: -; Liczba ujawnionych w ewidencji lokali samodzielnych: 0; Wartość: nie stosuje się zł; Data wyceny: nie stosuje się; Wpis do rejestru zabytków: brak danych; Data wpisu do rejestru zabytków: -; Stan użytkowania: nie stosuje się; Data oddania do użytku: nie stosuje się; Data rozbiórki: nie stosuje się; Przyczyna rozbiórki: nie stosuje się; Łączna liczba izb: -; Liczba mieszkań: -; Budynek gotowy na szybki internet: -</p> <p><i>Uwagi:</i> -</p>							
264;3	101306_2.0024.264	-	budynki mieszkalne	budynki mieszkalne jednorodzinne	tymczasowy brak danych	1/0	65
<p><i>Identyfikator:</i> 101306_2.0024.264.3_BUD; Status: wybudowany; Inne funkcje: -; Czy jest wiatą: tymczasowy brak danych; Konstrukcja ścian zewnętrznych: tymczasowy brak danych; Rok zakończ. budowy: nieznany; Wiek zakończ. budowy: -; Rok zakończ. przebudowy: -; Wiek zakończ. przebudowy: -; Stopień pewności ustalenia daty zakończ. budowy: nie stosuje się; Stopień pewności ustalenia daty zakończ. przebudowy: -; Zakres przebudowy: -; Pow. zab. z mapy: 65 m2; Pow. użytkowa z projektu: -; Pow. użytkowa z obmiarów: -; Pow. użytk. lokali odrębnych: -; Pow. użytk. lokali niewyodrębnionych: -; Pow. użytk. pom. przynal. do lokali: -; Liczba ujawnionych w ewidencji lokali samodzielnych: 0; Wartość: nie stosuje się zł; Data wyceny: nie stosuje się; Wpis do rejestru zabytków: brak danych; Data wpisu do rejestru zabytków: -; Stan użytkowania: nie stosuje się; Data oddania do użytku: nie stosuje się; Data rozbiórki: nie stosuje się; Przyczyna rozbiórki: nie stosuje się; Łączna liczba izb: -; Liczba mieszkań: -; Budynek gotowy na szybki internet: -</p> <p><i>Uwagi:</i> -</p>							
264;5	101306_2.0024.264	-	budynki produkcyjne, usługowe i gospodarcze dla rolnictwa	budynki gospodarstw rolnych	tymczasowy brak danych	1/0	49
<p><i>Identyfikator:</i> 101306_2.0024.264.5_BUD; Status: wybudowany; Inne funkcje: -; Czy jest wiatą: tymczasowy brak danych; Konstrukcja ścian zewnętrznych: tymczasowy brak danych; Rok zakończ. budowy: nieznany; Wiek zakończ. budowy: -; Rok zakończ. przebudowy: -; Wiek zakończ. przebudowy: -; Stopień pewności ustalenia daty zakończ. budowy: nie stosuje się; Stopień pewności ustalenia daty zakończ. przebudowy: -; Zakres przebudowy: -; Pow. zab. z mapy: 49 m2; Pow. użytkowa z projektu: -; Pow. użytkowa z obmiarów: -; Pow. użytk. lokali odrębnych: -; Pow. użytk. lokali niewyodrębnionych: -; Pow. użytk. pom. przynal. do lokali: -; Liczba ujawnionych w ewidencji lokali samodzielnych: 0; Wartość: nie stosuje się zł; Data wyceny: nie stosuje się; Wpis do rejestru zabytków: brak danych; Data wpisu do rejestru zabytków: -; Stan użytkowania: nie stosuje się; Data oddania do użytku: nie stosuje się; Data rozbiórki: nie stosuje się; Przyczyna rozbiórki: nie stosuje się; Łączna liczba izb: -; Liczba mieszkań: -; Budynek gotowy na szybki internet: -</p> <p><i>Uwagi:</i> -</p>							
264;6	101306_2.0024.264	-	budynki produkcyjne, usługowe i gospodarcze dla rolnictwa	budynki gospodarstw rolnych	tymczasowy brak danych	1/0	87
<p><i>Identyfikator:</i> 101306_2.0024.264.6_BUD; Status: wybudowany; Inne funkcje: -; Czy jest wiatą: tymczasowy brak danych; Konstrukcja ścian zewnętrznych: tymczasowy brak danych; Rok zakończ. budowy: nieznany; Wiek zakończ. budowy: -; Rok zakończ. przebudowy: -; Wiek zakończ. przebudowy: -; Stopień pewności ustalenia daty zakończ. budowy: nie stosuje się; Stopień pewności ustalenia daty zakończ. przebudowy: -; Zakres przebudowy: -; Pow. zab. z mapy: 87 m2; Pow. użytkowa z projektu: -; Pow. użytkowa z obmiarów: -; Pow. użytk. lokali odrębnych: -; Pow. użytk. lokali niewyodrębnionych: -; Pow. użytk. pom. przynal. do lokali: -; Liczba ujawnionych w ewidencji lokali samodzielnych: 0; Wartość: nie stosuje się zł; Data wyceny: nie stosuje się; Wpis do rejestru zabytków: brak danych; Data wpisu do rejestru zabytków: -; Stan użytkowania: nie stosuje się; Data oddania do użytku: nie stosuje się; Data rozbiórki: nie stosuje się; Przyczyna rozbiórki: nie stosuje się; Łączna liczba izb: -; Liczba mieszkań: -; Budynek gotowy na szybki internet: -</p> <p><i>Uwagi:</i> -</p>							
264;7	101306_2.0024.264	-	budynki produkcyjne, usługowe i gospodarcze dla rolnictwa	budynki gospodarstw rolnych	tymczasowy brak danych	1/0	246
<p><i>Identyfikator:</i> 101306_2.0024.264.7_BUD; Status: wybudowany; Inne funkcje: -; Czy jest wiatą: tymczasowy brak danych; Konstrukcja ścian zewnętrznych: tymczasowy brak danych; Rok zakończ. budowy: nieznany; Wiek zakończ. budowy: -; Rok zakończ. przebudowy: -; Wiek zakończ. przebudowy: -; Stopień pewności ustalenia daty zakończ. budowy: nie stosuje się; Stopień pewności ustalenia daty zakończ. przebudowy: -; Zakres przebudowy: -; Pow. zab. z mapy: 246 m2; Pow. użytkowa z projektu: -; Pow. użytkowa z obmiarów: -; Pow. użytk. lokali odrębnych: -; Pow. użytk. lokali niewyodrębnionych: -; Pow. użytk. pom. przynal. do lokali: -; Liczba ujawnionych w ewidencji lokali samodzielnych: 0; Wartość: nie stosuje się zł; Data wyceny: nie stosuje się; Wpis do rejestru zabytków: brak danych; Data wpisu do rejestru zabytków: -; Stan użytkowania: nie stosuje się; Data oddania do użytku: nie stosuje się; Data rozbiórki: nie stosuje się; Przyczyna rozbiórki: nie stosuje się; Łączna liczba izb: -; Liczba mieszkań: -; Budynek gotowy na szybki internet: -</p> <p><i>Uwagi:</i> -</p>							

użytkowa z obmiarów: -; Pow. użytk. lokali odrębnych: -; Pow. użytk. lokali niewyodrębnionych: -; Pow. użytk. pom. przynal. do lokali: -; Liczba ujawnionych w ewidencji lokali samodzielnych: 0; Wartość: nie stosuje się zł; Data wyceny: nie stosuje się; Wpis do rejestru zabytków: brak danych; Data wpisu do rejestru zabytków: -; Stan użytkowania: nie stosuje się; Data oddania do użytku: nie stosuje się; Data rozbiórki: nie stosuje się; Przyczyna rozbiórki: nie stosuje się; Łączna liczba izb: -; Liczba mieszkań: -; Budynek gotowy na szybki internet: -

Uwagi: -

<b>264;8</b>	101306_2.0024.264	-	budynki produkcyjne, usługowe i gospodarcze dla rolnictwa	budynki gospodarstw rolnych	tymczasowy brak danych	1/0	90
--------------	-------------------	---	---	-----------------------------	------------------------	-----	----

Identyfikator: 101306\_2.0024.264.8\_BUD; Status: wybudowany; Inne funkcje: -; Czy jest wiatą: tymczasowy brak danych; Konstrukcja ścian zewnętrznych: tymczasowy brak danych; Rok zakońc. budowy: niezany; Wiek zakońc. budowy: -; Rok zakońc. przebudowy: -; Wiek zakońc. przebudowy: -; Stopień pewności ustalenia daty zakońc. budowy: nie stosuje się; Stopień pewności ustalenia daty zakońc. przebudowy: -; Zakres przebudowy: -; Pow. zab. z mapy: 90 m<sup>2</sup>; Pow. użytkowa z projektu: -; Pow. użytkowa z obmiarów: -; Pow. użytk. lokali odrębnych: -; Pow. użytk. lokali niewyodrębnionych: -; Pow. użytk. pom. przynal. do lokali: -; Liczba ujawnionych w ewidencji lokali samodzielnych: 0; Wartość: nie stosuje się zł; Data wyceny: nie stosuje się; Wpis do rejestru zabytków: brak danych; Data wpisu do rejestru zabytków: -; Stan użytkowania: nie stosuje się; Data oddania do użytku: nie stosuje się; Data rozbiórki: nie stosuje się; Przyczyna rozbiórki: nie stosuje się; Łączna liczba izb: -; Liczba mieszkań: -; Budynek gotowy na szybki internet: -

Uwagi: -

<b>264;9</b>	101306_2.0024.264	-	budynki produkcyjne, usługowe i gospodarcze dla rolnictwa	budynki gospodarstw rolnych	-	1/0	11
--------------	-------------------	---	---	-----------------------------	---	-----	----

Identyfikator: 101306\_2.0024.264.9\_BUD; Status: wybudowany; Inne funkcje: -; Czy jest wiatą: -; Konstrukcja ścian zewnętrznych: -; Rok zakońc. budowy: -; Wiek zakońc. budowy: -; Rok zakońc. przebudowy: -; Wiek zakońc. przebudowy: -; Stopień pewności ustalenia daty zakońc. budowy: -; Stopień pewności ustalenia daty zakońc. przebudowy: -; Zakres przebudowy: -; Pow. zab. z mapy: 11 m<sup>2</sup>; Pow. użytkowa z projektu: -; Pow. użytkowa z obmiarów: -; Pow. użytk. lokali odrębnych: -; Pow. użytk. lokali niewyodrębnionych: -; Pow. użytk. pom. przynal. do lokali: -; Liczba ujawnionych w ewidencji lokali samodzielnych: 0; Wartość: -; Data wyceny: -; Wpis do rejestru zabytków: -; Stan użytkowania: -; Data oddania do użytku: -; Data rozbiórki: -; Przyczyna rozbiórki: -; Łączna liczba izb: -; Liczba mieszkań: -; Budynek gotowy na szybki internet: -

Uwagi: -


**Warszawskie Przedsiębiorstwo Geodezyjne  
S.A.  
2023-02-20**

(sporządził: data i podpis)

(pieczęć urzędowa)

**2023-02-20**

(imię i nazwisko osoby reprezentującej organ)  
data i podpis



(nazwa organu wydającego dokument)

## WYPIS Z KARTOTEKI BUDYNKOW

sporządzono dnia: 20-02-2023 14:51:12

Pozycja kartoteki budynków: 101306\_2.0024.G33

Jednostka rejestrowa gruntów: G33

Budynki: 6

Nr ewidenc. budynku	Działka	Adres lub położenie	Rodzaj wg KŚT	Klasa wg PKOB	Główna funkcja	Kondygn. nad. / pod.	Pow. zab. [m <sup>2</sup> ]
287/1;3	101306_2.0024.287/1	-	budynki produkcyjne, usługowe i gospodarcze dla rolnictwa	budynki gospodarstw rolnych	tymczasowy brak danych	1/0	55
<i>Identyfikator:</i> 101306_2.0024.287/1.3_BUD; Status: wybudowany; Inne funkcje: -; Czy jest wiatą: tymczasowy brak danych; Konstrukcja ścian zewnętrznych: tymczasowy brak danych; Rok zakońc. budowy: nieznany; Wiek zakońc. budowy: -; Rok zakońc. przebudowy: -; Wiek zakońc. przebudowy: -; Stopień pewności ustalenia daty zakońc. budowy: nie stosuje się; Stopień pewności ustalenia daty zakońc. przebudowy: -; Zakres przebudowy: -; Pow. zab. z mapy: 55 m2; Pow. użytkowa z projektu: -; Pow. użytkowa z obmiarów: -; Pow. użytk. lokali odrębnych: -; Pow. użytk. lokali niewyodrębnionych: -; Pow. użytk. pom. przynal. do lokali: -; Liczba ujawnionych w ewidencji lokali samodzielnych: 0; Wartość: nie stosuje się zł; Data wyceny: nie stosuje się; Wpis do rejestru zabytków: brak danych; Data wpisu do rejestru zabytków: -; Stan użytkowania: nie stosuje się; Data oddania do użytku: nie stosuje się; Data rozbiórki: nie stosuje się; Przyczyna rozbiórki: nie stosuje się; Łączna liczba izb: -; Liczba mieszkań: -; Budynek gotowy na szybki internet: -							
<i>Uwagi:</i> -							
287/1;4	101306_2.0024.287/1	-	budynki produkcyjne, usługowe i gospodarcze dla rolnictwa	budynki gospodarstw rolnych	tymczasowy brak danych	1/0	64
<i>Identyfikator:</i> 101306_2.0024.287/1.4_BUD; Status: wybudowany; Inne funkcje: -; Czy jest wiatą: tymczasowy brak danych; Konstrukcja ścian zewnętrznych: tymczasowy brak danych; Rok zakońc. budowy: nieznany; Wiek zakońc. budowy: -; Rok zakońc. przebudowy: -; Wiek zakońc. przebudowy: -; Stopień pewności ustalenia daty zakońc. budowy: nie stosuje się; Stopień pewności ustalenia daty zakońc. przebudowy: -; Zakres przebudowy: -; Pow. zab. z mapy: 64 m2; Pow. użytkowa z projektu: -; Pow. użytkowa z obmiarów: -; Pow. użytk. lokali odrębnych: -; Pow. użytk. lokali niewyodrębnionych: -; Pow. użytk. pom. przynal. do lokali: -; Liczba ujawnionych w ewidencji lokali samodzielnych: 0; Wartość: nie stosuje się zł; Data wyceny: nie stosuje się; Wpis do rejestru zabytków: brak danych; Data wpisu do rejestru zabytków: -; Stan użytkowania: nie stosuje się; Data oddania do użytku: nie stosuje się; Data rozbiórki: nie stosuje się; Przyczyna rozbiórki: nie stosuje się; Łączna liczba izb: -; Liczba mieszkań: -; Budynek gotowy na szybki internet: -							
<i>Uwagi:</i> -							
287/1;2	101306_2.0024.287/1	-	budynki produkcyjne, usługowe i gospodarcze dla rolnictwa	budynki gospodarstw rolnych	tymczasowy brak danych	1/0	36
<i>Identyfikator:</i> 101306_2.0024.287/1.2_BUD; Status: wybudowany; Inne funkcje: -; Czy jest wiatą: tymczasowy brak danych; Konstrukcja ścian zewnętrznych: tymczasowy brak danych; Rok zakońc. budowy: nieznany; Wiek zakońc. budowy: -; Rok zakońc. przebudowy: -; Wiek zakońc. przebudowy: -; Stopień pewności ustalenia daty zakońc. budowy: nie stosuje się; Stopień pewności ustalenia daty zakońc. przebudowy: -; Zakres przebudowy: -; Pow. zab. z mapy: 36 m2; Pow. użytkowa z projektu: -; Pow. użytkowa z obmiarów: -; Pow. użytk. lokali odrębnych: -; Pow. użytk. lokali niewyodrębnionych: -; Pow. użytk. pom. przynal. do lokali: -; Liczba ujawnionych w ewidencji lokali samodzielnych: 0; Wartość: nie stosuje się zł; Data wyceny: nie stosuje się; Wpis do rejestru zabytków: brak danych; Data wpisu do rejestru zabytków: -; Stan użytkowania: nie stosuje się; Data oddania do użytku: nie stosuje się; Data rozbiórki: nie stosuje się; Przyczyna rozbiórki: nie stosuje się; Łączna liczba izb: -; Liczba mieszkań: -; Budynek gotowy na szybki internet: -							
<i>Uwagi:</i> -							
287/1;1	101306_2.0024.287/1	Sadkowice 73A	budynki mieszkalne	tymczasowy brak danych	tymczasowy brak danych	2/1	110
<i>Identyfikator:</i> 101306_2.0024.287/1.1_BUD; Status: wybudowany; Inne funkcje: -; Czy jest wiatą: tymczasowy brak danych; Konstrukcja ścian zewnętrznych: tymczasowy brak danych; Rok zakońc. budowy: nieznany; Wiek zakońc. budowy: -; Rok zakońc. przebudowy: -; Wiek zakońc. przebudowy: -; Stopień pewności ustalenia daty zakońc. budowy: nie stosuje się; Stopień pewności ustalenia daty zakońc. przebudowy: -; Zakres przebudowy: -; Pow. zab. z mapy: 110 m2; Pow. użytkowa z projektu: -; Pow. użytkowa z obmiarów: -; Pow. użytk. lokali odrębnych: -; Pow. użytk. lokali niewyodrębnionych: -; Pow. użytk. pom. przynal. do lokali: -; Liczba ujawnionych w ewidencji lokali samodzielnych: 0; Wartość: nie stosuje się zł; Data wyceny: nie stosuje się; Wpis do rejestru zabytków: brak danych; Data wpisu do rejestru zabytków: -; Stan użytkowania: nie stosuje się; Data oddania do użytku: nie stosuje się; Data rozbiórki: nie stosuje się; Przyczyna rozbiórki: nie stosuje się; Łączna liczba izb: -; Liczba mieszkań: -; Budynek gotowy na szybki internet: -							
<i>Uwagi:</i> -							
287/1;6	101306_2.0024.287/1	-	budynki produkcyjne, usługowe i gospodarcze dla rolnictwa	-	-	1/0	126
<i>Identyfikator:</i> 101306_2.0024.287/1.6_BUD; Status: wybudowany; Inne funkcje: -; Czy jest wiatą: -; Konstrukcja ścian zewnętrznych: -; Rok zakońc. budowy: -; Wiek zakońc. budowy: -; Rok zakońc. przebudowy: -; Wiek zakońc. przebudowy: -; Stopień pewności ustalenia daty zakońc. budowy: -; Stopień pewności ustalenia daty zakońc. przebudowy: -; Zakres przebudowy: -; Pow. zab. z mapy: 126 m2; Pow. użytkowa z projektu: -; Pow. użytkowa z obmiarów: -; Pow. użytk. lokali odrębnych: -; Pow. użytk. lokali niewyodrębnionych: -; Pow. użytk. pom. przynal. do lokali: -; Liczba ujawnionych w ewidencji lokali samodzielnych: 0; Wartość: -; Data wyceny: -; Wpis do rejestru zabytków: -; Data wpisu do rejestru zabytków: -; Stan użytkowania: -; Data oddania do użytku: -; Data rozbiórki: -; Przyczyna rozbiórki: -; Łączna liczba izb: -; Liczba mieszkań: -; Budynek gotowy na szybki internet: -							
<i>Uwagi:</i> -							
287/1;5	101306_2.0024.287/1	-	budynki produkcyjne, usługowe i gospodarcze dla rolnictwa	-	-	1/0	26

Znak sprawy: 31/2021-1793/2021

			rolnictwa			
<i>Identyfikator:</i> 101306_2.0024.287/1.5_BUD; <i>Status:</i> wybudowany; <i>Inne funkcje:</i> -; <i>Czy jest wiatą:</i> -; <i>Konstrukcja ścian zewnętrznych:</i> -; <i>Rok zakońc. budowy:</i> -; <i>Wiek zakońc. budowy:</i> -; <i>Rok zakońc. przebudowy:</i> -; <i>Wiek zakońc. przebudowy:</i> -; <i>Stopień pewności ustalenia daty zakońc. budowy:</i> -; <i>Stopień pewności ustalenia daty zakońc. przebudowy:</i> -; <i>Zakres przebudowy:</i> -; <i>Pow. zab. z mapy:</i> 26 m2; <i>Pow. użytkowa z projektu:</i> -; <i>Pow. użytkowa z obmiarów:</i> -; <i>Pow. użytk. lokali odrębnych:</i> -; <i>Pow. użytk. lokali niewyodrębnionych:</i> -; <i>Pow. użytk. pom. przynal. do lokali:</i> -; <i>Liczba ujawnionych w ewidencji lokali samodzielnych:</i> 0; <i>Wartość:</i> -; <i>Data wyceny:</i> -; <i>Wpis do rejestru zabytków:</i> -; <i>Data wpisu do rejestru zabytków:</i> -; <i>Stan użytkowania:</i> -; <i>Data oddania do użytku:</i> -; <i>Data rozbiórki:</i> -; <i>Przyczyna rozbiórki:</i> -; <i>Łączna liczba izb:</i> -; <i>Liczba mieszkań:</i> -; <i>Budynek gotowy na szybki internet:</i> -						
<i>Uwagi:</i> -						

**Warszawskie Przedsiębiorstwo Geodezyjne  
S.A.  
2023-02-20**

.....  
(sporządził: data i podpis)

(pieczęć urzędowa)

**2023-02-20**

.....  
(imię i nazwisko osoby reprezentującej organ)  
data i podpis

--

Województwo: łódzkie  
Powiat: rawski  
Jednostka ewidencyjna: 101306\_2, Sadkowice  
Obręb ewidencyjny: 101306\_2.0024, Sadkowice

(nazwa organu wydającego dokument)

## WYPIS Z KARTOTEKI BUDYNKOW

sporządzono dnia: 20-02-2023 14:51:12

Pozycja kartoteki budynków: 101306\_2.0024.G34

Jednostka rejestrowa gruntów: G34

### Budynki: 4

Nr ewidenc. budynku	Działka	Adres lub położenie	Rodzaj wg KŚT	Klasa wg PKOB	Główna funkcja	Kondygn. nad. / pod.	Pow. zab. [m <sup>2</sup> ]
285;1	101306_2.0024.285	Sadkowice 128A	budynki mieszkalne	budynki mieszkalne jednorodzinne	budynek jednorodzinny	3/1	138
<p><i>Identyfikator:</i> 101306_2.0024.285.1_BUD; Status: wybudowany; Inne funkcje: -; Czy jest wiatą: tymczasowy brak danych; Konstrukcja ścian zewnętrznych: mur; Rok zakońc. budowy: 1984; Wiek zakońc. budowy: -; Rok zakońc. przebudowy: 2016; Wiek zakońc. przebudowy: -; Stopień pewności ustalenia daty zakońc. budowy: data szacowana; Stopień pewności ustalenia daty zakońc. przebudowy: data wynikająca z dokumentu; Zakres przebudowy: inny; Pow. zab. z mapy: 138 m<sup>2</sup>; Pow. użytkowa z projektu: -; Pow. użytkowa z obmiarów: -; Pow. użytk. lokali odrębnych: -; Pow. użytk. lokali niewyodrębnionych: -; Pow. użytk. pom. przynal. do lokali: -; Liczba ujawnionych w ewidencji lokali samodzielnych: 0; Wartość: nie stosuje się zł; Data wyceny: nie stosuje się; Wpis do rejestru zabytków: brak danych; Data wpisu do rejestru zabytków: -; Stan użytkowania: tymczasowy brak danych; Data oddania do użytku: nie stosuje się; Data rozbiórki: nie stosuje się; Przyczyna rozbiórki: nie stosuje się; Łączna liczba izb: -; Liczba mieszkań: -; Budynek gotowy na szybki internet: -</p> <p><i>Uwagi:</i> Funkcja użytkowa - stare rozp.: mieszkalne</p>							
285;2	101306_2.0024.285	-	budynki produkcyjne, usługowe i gospodarcze dla rolnictwa	budynki gospodarstw rolnych	inny budynek w gospodarstwie rolnym	1/0	90
<p><i>Identyfikator:</i> 101306_2.0024.285.2_BUD; Status: wybudowany; Inne funkcje: -; Czy jest wiatą: tymczasowy brak danych; Konstrukcja ścian zewnętrznych: mur; Rok zakońc. budowy: nieznan; Wiek zakońc. budowy: -; Rok zakońc. przebudowy: -; Wiek zakońc. przebudowy: -; Stopień pewności ustalenia daty zakońc. budowy: nie stosuje się; Stopień pewności ustalenia daty zakońc. przebudowy: -; Zakres przebudowy: -; Pow. zab. z mapy: 90 m<sup>2</sup>; Pow. użytkowa z projektu: -; Pow. użytkowa z obmiarów: -; Pow. użytk. lokali odrębnych: -; Pow. użytk. lokali niewyodrębnionych: -; Pow. użytk. pom. przynal. do lokali: -; Liczba ujawnionych w ewidencji lokali samodzielnych: 0; Wartość: nie stosuje się zł; Data wyceny: nie stosuje się; Wpis do rejestru zabytków: brak danych; Data wpisu do rejestru zabytków: -; Stan użytkowania: tymczasowy brak danych; Data oddania do użytku: nie stosuje się; Data rozbiórki: nie stosuje się; Przyczyna rozbiórki: nie stosuje się; Łączna liczba izb: -; Liczba mieszkań: -; Budynek gotowy na szybki internet: -</p> <p><i>Uwagi:</i> -</p>							
285;3	101306_2.0024.285	-	budynki produkcyjne, usługowe i gospodarcze dla rolnictwa	budynki gospodarstw rolnych	inny budynek w gospodarstwie rolnym	1/0	133
<p><i>Identyfikator:</i> 101306_2.0024.285.3_BUD; Status: wybudowany; Inne funkcje: -; Czy jest wiatą: tymczasowy brak danych; Konstrukcja ścian zewnętrznych: mur; Rok zakońc. budowy: nieznan; Wiek zakońc. budowy: -; Rok zakońc. przebudowy: -; Wiek zakońc. przebudowy: -; Stopień pewności ustalenia daty zakońc. budowy: nie stosuje się; Stopień pewności ustalenia daty zakońc. przebudowy: -; Zakres przebudowy: -; Pow. zab. z mapy: 133 m<sup>2</sup>; Pow. użytkowa z projektu: -; Pow. użytkowa z obmiarów: -; Pow. użytk. lokali odrębnych: -; Pow. użytk. lokali niewyodrębnionych: -; Pow. użytk. pom. przynal. do lokali: -; Liczba ujawnionych w ewidencji lokali samodzielnych: 0; Wartość: nie stosuje się zł; Data wyceny: nie stosuje się; Wpis do rejestru zabytków: brak danych; Data wpisu do rejestru zabytków: -; Stan użytkowania: tymczasowy brak danych; Data oddania do użytku: nie stosuje się; Data rozbiórki: nie stosuje się; Przyczyna rozbiórki: nie stosuje się; Łączna liczba izb: -; Liczba mieszkań: -; Budynek gotowy na szybki internet: -</p> <p><i>Uwagi:</i> -</p>							
285;4	101306_2.0024.285	-	budynki produkcyjne, usługowe i gospodarcze dla rolnictwa	-	-	1/0	31
<p><i>Identyfikator:</i> 101306_2.0024.285.4_BUD; Status: wybudowany; Inne funkcje: -; Czy jest wiatą: -; Konstrukcja ścian zewnętrznych: -; Rok zakońc. budowy: -; Wiek zakońc. budowy: -; Rok zakońc. przebudowy: -; Wiek zakońc. przebudowy: -; Stopień pewności ustalenia daty zakońc. budowy: -; Stopień pewności ustalenia daty zakońc. przebudowy: -; Zakres przebudowy: -; Pow. zab. z mapy: 31 m<sup>2</sup>; Pow. użytkowa z projektu: -; Pow. użytkowa z obmiarów: -; Pow. użytk. lokali odrębnych: -; Pow. użytk. lokali niewyodrębnionych: -; Pow. użytk. pom. przynal. do lokali: -; Liczba ujawnionych w ewidencji lokali samodzielnych: 0; Wartość: -; Data wyceny: -; Wpis do rejestru zabytków: -; Data wpisu do rejestru zabytków: -; Stan użytkowania: -; Data oddania do użytku: -; Data rozbiórki: -; Przyczyna rozbiórki: -; Łączna liczba izb: -; Liczba mieszkań: -; Budynek gotowy na szybki internet: -</p> <p><i>Uwagi:</i> -</p>							

Warszawskie Przedsiębiorstwo Geodezyjne  
S.A.  
2023-02-20

2023-02-20

(sporządził: data i podpis)

(pieczęć urzędowa)

(imię i nazwisko osoby reprezentującej organ)  
data i podpis

Województwo: łódzkie  
Powiat: rawski  
Jednostka ewidencyjna: 101306\_2, Sadkowice  
Obręb ewidencyjny: 101306\_2.0024, Sadkowice

.....  
(nazwa organu wydającego dokument)

## WYPIS Z KARTOTEKI BUDYNKOW

sporządzono dnia: 20-02-2023 14:51:12

Pozycja kartoteki budynków: 101306\_2.0024.G35

Jednostka rejestrowa gruntów: G35

Budynki: 1

Nr ewidenc. budynku	Działka	Adres lub położenie	Rodzaj wg KŚT	Klasa wg PKOB	Główna funkcja	Kondygn. nad. / pod.	Pow. zab. [m <sup>2</sup> ]
283;1	101306_2.0024.283	-	budynki produkcyjne, usługowe i gospodarcze dla rolnictwa	budynki gospodarstw rolnych	tymczasowy brak danych	1/0	6

Identyfikator: 101306\_2.0024.283.1\_BUD; Status: wybudowany; Inne funkcje: -; Czy jest wiatą: tymczasowy brak danych; Konstrukcja ścian zewnętrznych: tymczasowy brak danych; Rok zakońc. budowy: nieznany; Wiek zakońc. budowy: -; Rok zakońc. przebudowy: -; Wiek zakońc. przebudowy: -; Stopień pewności ustalenia daty zakońc. budowy: nie stosuje się; Stopień pewności ustalenia daty zakońc. przebudowy: -; Zakres przebudowy: -; Pow. zab. z mapy: 6 m2; Pow. użytkowa z projektu: -; Pow. użytkowa z obmiarów: -; Pow. użytk. lokali odrębnych: -; Pow. użytk. lokali niewyodrębnionych: -; Pow. użytk. pom. przynal. do lokali: -; Liczba ujawnionych w ewidencji lokali samodzielnych: 0; Wartość: nie stosuje się zł; Data wyceny: nie stosuje się; Wpis do rejestru zabytków: brak danych; Data wpisu do rejestru zabytków: -; Stan użytkowania: nie stosuje się; Data oddania do użytku: nie stosuje się; Data rozbiórki: nie stosuje się; Przyczyna rozbiórki: nie stosuje się; Łączna liczba izb: -; Liczba mieszkań: -; Budynek gotowy na szybki internet: -

Uwagi: -

Warszawskie Przedsiębiorstwo Geodezyjne  
S.A.

2023-02-20

.....  
(sporządził: data i podpis)

(pieczęć urzędowa)

2023-02-20

.....  
(imię i nazwisko osoby reprezentującej organ)  
data i podpis

Województwo: łódzkie  
Powiat: rawski  
Jednostka ewidencyjna: 101306\_2, Sadkowice  
Obręb ewidencyjny: 101306\_2.0024, Sadkowice

.....  
(nazwa organu wydającego dokument)

## WYPIS Z KARTOTEKI BUDYNKOW

sporządzono dnia: 20-02-2023 14:51:12

Pozycja kartoteki budynków: 101306\_2.0024.G36

Jednostka rejestrowa gruntów: G36

Budynki: 1

Nr ewidenc. budynku	Działka	Adres lub położenie	Rodzaj wg KŚT	Klasa wg PKOB	Główna funkcja	Kondygn. nad. / pod.	Pow. zab. [m <sup>2</sup> ]
420/2;1	101306_2.0024.420/2	-	budynki produkcyjne, usługowe i gospodarcze dla rolnictwa	pozostałe budynki niemieszkalne	tymczasowy brak danych	1/0	66

Identyfikator: 101306\_2.0024.420/2.1\_BUD; Status: wybudowany; Inne funkcje: -; Czy jest wiatą: tymczasowy brak danych; Konstrukcja ścian zewnętrznych: tymczasowy brak danych; Rok zakońc. budowy: nieznan; Wiek zakońc. budowy: -; Rok zakońc. przebudowy: -; Wiek zakońc. przebudowy: -; Stopień pewności ustalenia daty zakońc. budowy: nie stosuje się; Stopień pewności ustalenia daty zakońc. przebudowy: -; Zakres przebudowy: -; Pow. zab. z mapy: 66 m<sup>2</sup>; Pow. użytkowa z projektu: -; Pow. użytkowa z obmiarów: -; Pow. użytk. lokali odrębnych: -; Pow. użytk. lokali niewyodrębnionych: -; Pow. użytk. pom. przynal. do lokali: -; Liczba ujawnionych w ewidencji lokali samodzielnych: 0; Wartość: nie stosuje się zł; Data wyceny: nie stosuje się; Wpis do rejestru zabytków: brak danych; Data wpisu do rejestru zabytków: -; Stan użytkowania: nie stosuje się; Data oddania do użytku: nie stosuje się; Przyczyna rozbiórki: nie stosuje się; Łączna liczba izb: -; Liczba mieszkań: -; Budynek gotowy na szybki internet: -

Uwagi: -

Warszawskie Przedsiębiorstwo Geodezyjne  
S.A.  
2023-02-20

.....  
(sporządził: data i podpis)

(pieczęć urzędowa)

2023-02-20

.....  
(imię i nazwisko osoby reprezentującej organ)  
data i podpis

Województwo: łódzkie  
Powiat: rawski  
Jednostka ewidencyjna: 101306\_2, Sadkowice  
Obręb ewidencyjny: 101306\_2.0024, Sadkowice

(nazwa organu wydającego dokument)

## WYPIS Z KARTOTEKI BUDYNKOW

sporządzono dnia: 20-02-2023 14:51:12

Pozycja kartoteki budynków: 101306\_2.0024.G37

Jednostka rejestrowa gruntów: G37

### Budynki: 4

Nr ewidenc. budynku	Działka	Adres lub położenie	Rodzaj wg KŚT	Klasa wg PKOB	Główna funkcja	Kondygn. nad. / pod.	Pow. zab. [m <sup>2</sup> ]
345;2	101306_2.0024.345	-	budynki produkcyjne, usługowe i gospodarcze dla rolnictwa	budynki gospodarstw rolnych	tymczasowy brak danych	1/0	83
<p><i>Identyfikator:</i> 101306_2.0024.345.2_BUD; Status: wybudowany; Inne funkcje: -; Czy jest wiatą: tymczasowy brak danych; Konstrukcja ścian zewnętrznych: tymczasowy brak danych; Rok zakońc. budowy: nieznan; Wiek zakońc. budowy: -; Rok zakońc. przebudowy: -; Wiek zakońc. przebudowy: -; Stopień pewności ustalenia daty zakońc. budowy: nie stosuje się; Stopień pewności ustalenia daty zakońc. przebudowy: -; Zakres przebudowy: -; Pow. zab. z mapy: 83 m<sup>2</sup>; Pow. użytkowa z projektu: -; Pow. użytkowa z obmiarów: -; Pow. użytk. lokali odrębnych: -; Pow. użytk. lokali niewyodrębnionych: -; Pow. użytk. pom. przynal. do lokali: -; Liczba ujawnionych w ewidencji lokali samodzielnych: 0; Wartość: nie stosuje się zł; Data wyceny: nie stosuje się; Wpis do rejestru zabytków: brak danych; Data wpisu do rejestru zabytków: -; Stan użytkowania: nie stosuje się; Data oddania do użytku: nie stosuje się; Data rozbiórki: nie stosuje się; Przyczyna rozbiórki: nie stosuje się; Łączna liczba izb: -; Liczba mieszkań: -; Budynek gotowy na szybki internet: -</p>							
<i>Uwagi:</i> -							
345;1	101306_2.0024.345	-	budynki produkcyjne, usługowe i gospodarcze dla rolnictwa	budynki gospodarstw rolnych	tymczasowy brak danych	1/0	79
<p><i>Identyfikator:</i> 101306_2.0024.345.1_BUD; Status: wybudowany; Inne funkcje: -; Czy jest wiatą: tymczasowy brak danych; Konstrukcja ścian zewnętrznych: tymczasowy brak danych; Rok zakońc. budowy: nieznan; Wiek zakońc. budowy: -; Rok zakońc. przebudowy: -; Wiek zakońc. przebudowy: -; Stopień pewności ustalenia daty zakońc. budowy: nie stosuje się; Stopień pewności ustalenia daty zakońc. przebudowy: -; Zakres przebudowy: -; Pow. zab. z mapy: 79 m<sup>2</sup>; Pow. użytkowa z projektu: -; Pow. użytkowa z obmiarów: -; Pow. użytk. lokali odrębnych: -; Pow. użytk. lokali niewyodrębnionych: -; Pow. użytk. pom. przynal. do lokali: -; Liczba ujawnionych w ewidencji lokali samodzielnych: 0; Wartość: nie stosuje się zł; Data wyceny: nie stosuje się; Wpis do rejestru zabytków: brak danych; Data wpisu do rejestru zabytków: -; Stan użytkowania: nie stosuje się; Data oddania do użytku: nie stosuje się; Data rozbiórki: nie stosuje się; Przyczyna rozbiórki: nie stosuje się; Łączna liczba izb: -; Liczba mieszkań: -; Budynek gotowy na szybki internet: -</p>							
<i>Uwagi:</i> -							
345;3	101306_2.0024.345, 101306_2.0024.346	-	budynki produkcyjne, usługowe i gospodarcze dla rolnictwa	budynki gospodarstw rolnych	tymczasowy brak danych	1/0	170
<p><i>Identyfikator:</i> 101306_2.0024.345.3_BUD; Status: wybudowany; Inne funkcje: -; Czy jest wiatą: tymczasowy brak danych; Konstrukcja ścian zewnętrznych: tymczasowy brak danych; Rok zakońc. budowy: nieznan; Wiek zakońc. budowy: -; Rok zakońc. przebudowy: -; Wiek zakońc. przebudowy: -; Stopień pewności ustalenia daty zakońc. budowy: nie stosuje się; Stopień pewności ustalenia daty zakońc. przebudowy: -; Zakres przebudowy: -; Pow. zab. z mapy: 170 m<sup>2</sup>; Pow. użytkowa z projektu: -; Pow. użytkowa z obmiarów: -; Pow. użytk. lokali odrębnych: -; Pow. użytk. lokali niewyodrębnionych: -; Pow. użytk. pom. przynal. do lokali: -; Liczba ujawnionych w ewidencji lokali samodzielnych: 0; Wartość: nie stosuje się zł; Data wyceny: nie stosuje się; Wpis do rejestru zabytków: brak danych; Data wpisu do rejestru zabytków: -; Stan użytkowania: nie stosuje się; Data oddania do użytku: nie stosuje się; Data rozbiórki: nie stosuje się; Przyczyna rozbiórki: nie stosuje się; Łączna liczba izb: -; Liczba mieszkań: -; Budynek gotowy na szybki internet: -</p>							
<i>Uwagi:</i> -							
346;2	101306_2.0024.345, 101306_2.0024.346	-	budynki mieszkalne	-	-	2/0	136
<p><i>Identyfikator:</i> 101306_2.0024.346.2_BUD; Status: wybudowany; Inne funkcje: -; Czy jest wiatą: -; Konstrukcja ścian zewnętrznych: -; Rok zakońc. budowy: -; Wiek zakońc. budowy: -; Rok zakońc. przebudowy: -; Wiek zakońc. przebudowy: -; Stopień pewności ustalenia daty zakońc. budowy: -; Stopień pewności ustalenia daty zakońc. przebudowy: -; Zakres przebudowy: -; Pow. zab. z mapy: 136 m<sup>2</sup>; Pow. użytkowa z projektu: -; Pow. użytkowa z obmiarów: -; Pow. użytk. lokali odrębnych: -; Pow. użytk. lokali niewyodrębnionych: -; Pow. użytk. pom. przynal. do lokali: -; Liczba ujawnionych w ewidencji lokali samodzielnych: 0; Wartość: -; Data wyceny: -; Wpis do rejestru zabytków: -; Data wpisu do rejestru zabytków: -; Stan użytkowania: -; Data oddania do użytku: -; Data rozbiórki: -; Przyczyna rozbiórki: -; Łączna liczba izb: -; Liczba mieszkań: -; Budynek gotowy na szybki internet: -</p>							
<i>Uwagi:</i> -							

Warszawskie Przedsiębiorstwo Geodezyjne  
S.A.  
2023-02-20

2023-02-20

(sporządził: data i podpis)

(pieczęć urzędowa)

(imię i nazwisko osoby reprezentującej organ)  
data i podpis



Województwo: łódzkie  
 Powiat: rawski  
 Jednostka ewidencyjna: 101306\_2, Sadkowice  
 Obręb ewidencyjny: 101306\_2.0024, Sadkowice

(nazwa organu wydającego dokument)

## WYPIS Z KARTOTEKI BUDYNKOW

sporządzono dnia: 20-02-2023 14:51:12

Pozycja kartoteki budynków: 101306\_2.0024.G39

Jednostka rejestrowa gruntów: G39

### Budynki: 3

Nr ewidenc. budynku	Działka	Adres lub położenie	Rodzaj wg KŚT	Klasa wg PKOB	Główna funkcja	Kondygn. nad. / pod.	Pow. zab. [m <sup>2</sup> ]
50;1	101306_2.0024.50	Sadkowice 58	budynki mieszkalne	budynki mieszkalne jednorodzinne	budynek jednorodzinny	2/0	200
<p><i>Identyfikator:</i> 101306_2.0024.50.1_BUD; Status: wybudowany; Inne funkcje: -; Czy jest wiatą: tymczasowy brak danych; Konstrukcja ścian zewnętrznych: mur; Rok zakońc. budowy: 1984; Wiek zakońc. budowy: -; Rok zakońc. przebudowy: -; Wiek zakońc. przebudowy: -; Stopień pewności ustalenia daty zakońc. budowy: data szacowana; Stopień pewności ustalenia daty zakońc. przebudowy: -; Zakres przebudowy: inny; Pow. zab. z mapy: 200 m<sup>2</sup>; Pow. użytkowa z projektu: 236.00 m<sup>2</sup>; Pow. użytkowa z obmiarów: -; Pow. użytk. lokali odrębnych: -; Pow. użytk. lokali niewyodrębnionych: -; Pow. użytk. pom. przynal. do lokali: -; Liczba ujawnionych w ewidencji lokali samodzielnych: 0; Wartość: nie stosuje się zł; Data wyceny: nie stosuje się; Wpis do rejestru zabytków: brak danych; Data wpisu do rejestru zabytków: -; Stan użytkowania: nie stosuje się; Data oddania do użytku: nie stosuje się; Data rozbiórki: nie stosuje się; Przyczyna rozbiórki: nie stosuje się; Łączna liczba izb: -; Liczba mieszkań: -; Budynek gotowy na szybki internet: -</p> <p><i>Uwagi:</i> -</p>							
49;1	101306_2.0024.49	-	budynki produkcyjne, usługowe i gospodarcze dla rolnictwa	budynki gospodarstw rolnych	tymczasowy brak danych	1/brak danych	209
<p><i>Identyfikator:</i> 101306_2.0024.49.1_BUD; Status: wybudowany; Inne funkcje: -; Czy jest wiatą: tymczasowy brak danych; Konstrukcja ścian zewnętrznych: tymczasowy brak danych; Rok zakońc. budowy: nieznan; Wiek zakońc. budowy: -; Rok zakońc. przebudowy: -; Wiek zakońc. przebudowy: -; Stopień pewności ustalenia daty zakońc. budowy: nie stosuje się; Stopień pewności ustalenia daty zakońc. przebudowy: -; Zakres przebudowy: -; Pow. zab. z mapy: 209 m<sup>2</sup>; Pow. użytkowa z projektu: -; Pow. użytkowa z obmiarów: -; Pow. użytk. lokali odrębnych: -; Pow. użytk. lokali niewyodrębnionych: -; Pow. użytk. pom. przynal. do lokali: -; Liczba ujawnionych w ewidencji lokali samodzielnych: 0; Wartość: nie stosuje się zł; Data wyceny: nie stosuje się; Wpis do rejestru zabytków: brak danych; Data wpisu do rejestru zabytków: -; Stan użytkowania: nie stosuje się; Data oddania do użytku: nie stosuje się; Data rozbiórki: nie stosuje się; Przyczyna rozbiórki: nie stosuje się; Łączna liczba izb: -; Liczba mieszkań: -; Budynek gotowy na szybki internet: -</p> <p><i>Uwagi:</i> -</p>							
50;2	101306_2.0024.50	-	budynki produkcyjne, usługowe i gospodarcze dla rolnictwa	budynki gospodarstw rolnych	tymczasowy brak danych	1/0	85
<p><i>Identyfikator:</i> 101306_2.0024.50.2_BUD; Status: wybudowany; Inne funkcje: -; Czy jest wiatą: tymczasowy brak danych; Konstrukcja ścian zewnętrznych: tymczasowy brak danych; Rok zakońc. budowy: nieznan; Wiek zakońc. budowy: -; Rok zakońc. przebudowy: -; Wiek zakońc. przebudowy: -; Stopień pewności ustalenia daty zakońc. budowy: nie stosuje się; Stopień pewności ustalenia daty zakońc. przebudowy: -; Zakres przebudowy: -; Pow. zab. z mapy: 85 m<sup>2</sup>; Pow. użytkowa z projektu: -; Pow. użytkowa z obmiarów: -; Pow. użytk. lokali odrębnych: -; Pow. użytk. lokali niewyodrębnionych: -; Pow. użytk. pom. przynal. do lokali: -; Liczba ujawnionych w ewidencji lokali samodzielnych: 0; Wartość: nie stosuje się zł; Data wyceny: nie stosuje się; Wpis do rejestru zabytków: brak danych; Data wpisu do rejestru zabytków: -; Stan użytkowania: nie stosuje się; Data oddania do użytku: nie stosuje się; Data rozbiórki: nie stosuje się; Przyczyna rozbiórki: nie stosuje się; Łączna liczba izb: -; Liczba mieszkań: -; Budynek gotowy na szybki internet: -</p> <p><i>Uwagi:</i> -</p>							

Warszawskie Przedsiębiorstwo Geodezyjne  
 S.A.  
 2023-02-20

2023-02-20

(sporządził: data i podpis)

(pieczęć urzędowa)

(imię i nazwisko osoby reprezentującej organ)  
 data i podpis

.....  
 (nazwa organu wydającego dokument)

## WYPIS Z KARTOTEKI BUDYNKOW

sporządzono dnia: 20-02-2023 14:51:12

Pozycja kartoteki budynków: 101306\_2.0024.G40

Jednostka rejestrowa gruntów: G40

### Budynki: 4

Nr ewidenc. budynku	Działka	Adres lub położenie	Rodzaj wg KŚT	Klasa wg PKOB	Główna funkcja	Kondygn. nad. / pod.	Pow. zab. [m <sup>2</sup> ]
332;3	101306_2.0024.332	-	budynki produkcyjne, usługowe i gospodarcze dla rolnictwa	budynki gospodarstw rolnych	tymczasowy brak danych	1/0	128
<p><i>Identyfikator:</i> 101306_2.0024.332.3_BUD; Status: wybudowany; Inne funkcje: -; Czy jest wiatą: tymczasowy brak danych; Konstrukcja ścian zewnętrznych: tymczasowy brak danych; Rok zakońc. budowy: nieznan; Wiek zakońc. budowy: -; Rok zakońc. przebudowy: -; Wiek zakońc. przebudowy: -; Stopień pewności ustalenia daty zakońc. budowy: nie stosuje się; Stopień pewności ustalenia daty zakońc. przebudowy: -; Zakres przebudowy: -; Pow. zab. z mapy: 128 m<sup>2</sup>; Pow. użytkowa z projektu: -; Pow. użytkowa z obmiarów: -; Pow. użytk. lokali odrębnych: -; Pow. użytk. lokali niewyodrębnionych: -; Pow. użytk. pom. przynal. do lokali: -; Liczba ujawnionych w ewidencji lokali samodzielnych: 0; Wartość: nie stosuje się zł; Data wyceny: nie stosuje się; Wpis do rejestru zabytków: brak danych; Data wpisu do rejestru zabytków: -; Stan użytkowania: nie stosuje się; Data oddania do użytku: nie stosuje się; Data rozbiórki: nie stosuje się; Przyczyna rozbiórki: nie stosuje się; Łączna liczba izb: -; Liczba mieszkań: -; Budynek gotowy na szybki internet: -</p>							
<p><i>Uwagi:</i> -</p>							
332;2	101306_2.0024.332	-	budynki produkcyjne, usługowe i gospodarcze dla rolnictwa	budynki gospodarstw rolnych	tymczasowy brak danych	1/0	80
<p><i>Identyfikator:</i> 101306_2.0024.332.2_BUD; Status: wybudowany; Inne funkcje: -; Czy jest wiatą: tymczasowy brak danych; Konstrukcja ścian zewnętrznych: tymczasowy brak danych; Rok zakońc. budowy: nieznan; Wiek zakońc. budowy: -; Rok zakońc. przebudowy: -; Wiek zakońc. przebudowy: -; Stopień pewności ustalenia daty zakońc. budowy: nie stosuje się; Stopień pewności ustalenia daty zakońc. przebudowy: -; Zakres przebudowy: -; Pow. zab. z mapy: 80 m<sup>2</sup>; Pow. użytkowa z projektu: -; Pow. użytkowa z obmiarów: -; Pow. użytk. lokali odrębnych: -; Pow. użytk. lokali niewyodrębnionych: -; Pow. użytk. pom. przynal. do lokali: -; Liczba ujawnionych w ewidencji lokali samodzielnych: 0; Wartość: nie stosuje się zł; Data wyceny: nie stosuje się; Wpis do rejestru zabytków: brak danych; Data wpisu do rejestru zabytków: -; Stan użytkowania: nie stosuje się; Data oddania do użytku: nie stosuje się; Data rozbiórki: nie stosuje się; Przyczyna rozbiórki: nie stosuje się; Łączna liczba izb: -; Liczba mieszkań: -; Budynek gotowy na szybki internet: -</p>							
<p><i>Uwagi:</i> -</p>							
332;1	101306_2.0024.332	Sadkowice 79	budynki mieszkalne	tymczasowy brak danych	tymczasowy brak danych	2/1	104
<p><i>Identyfikator:</i> 101306_2.0024.332.1_BUD; Status: wybudowany; Inne funkcje: -; Czy jest wiatą: tymczasowy brak danych; Konstrukcja ścian zewnętrznych: tymczasowy brak danych; Rok zakońc. budowy: nieznan; Wiek zakońc. budowy: -; Rok zakońc. przebudowy: -; Wiek zakońc. przebudowy: -; Stopień pewności ustalenia daty zakońc. budowy: nie stosuje się; Stopień pewności ustalenia daty zakońc. przebudowy: -; Zakres przebudowy: -; Pow. zab. z mapy: 104 m<sup>2</sup>; Pow. użytkowa z projektu: -; Pow. użytkowa z obmiarów: -; Pow. użytk. lokali odrębnych: -; Pow. użytk. lokali niewyodrębnionych: -; Pow. użytk. pom. przynal. do lokali: -; Liczba ujawnionych w ewidencji lokali samodzielnych: 0; Wartość: nie stosuje się zł; Data wyceny: nie stosuje się; Wpis do rejestru zabytków: brak danych; Data wpisu do rejestru zabytków: -; Stan użytkowania: nie stosuje się; Data oddania do użytku: nie stosuje się; Data rozbiórki: nie stosuje się; Przyczyna rozbiórki: nie stosuje się; Łączna liczba izb: -; Liczba mieszkań: -; Budynek gotowy na szybki internet: -</p>							
<p><i>Uwagi:</i> -</p>							
332;4	101306_2.0024.332	-	budynki produkcyjne, usługowe i gospodarcze dla rolnictwa	-	-	1/0	34
<p><i>Identyfikator:</i> 101306_2.0024.332.4_BUD; Status: wybudowany; Inne funkcje: -; Czy jest wiatą: -; Konstrukcja ścian zewnętrznych: -; Rok zakońc. budowy: -; Wiek zakońc. budowy: -; Rok zakońc. przebudowy: -; Wiek zakońc. przebudowy: -; Stopień pewności ustalenia daty zakońc. budowy: -; Stopień pewności ustalenia daty zakońc. przebudowy: -; Zakres przebudowy: -; Pow. zab. z mapy: 34 m<sup>2</sup>; Pow. użytkowa z projektu: -; Pow. użytkowa z obmiarów: -; Pow. użytk. lokali odrębnych: -; Pow. użytk. lokali niewyodrębnionych: -; Pow. użytk. pom. przynal. do lokali: -; Liczba ujawnionych w ewidencji lokali samodzielnych: 0; Wartość: -; Data wyceny: -; Wpis do rejestru zabytków: -; Data wpisu do rejestru zabytków: -; Stan użytkowania: -; Data oddania do użytku: -; Data rozbiórki: -; Przyczyna rozbiórki: -; Łączna liczba izb: -; Liczba mieszkań: -; Budynek gotowy na szybki internet: -</p>							
<p><i>Uwagi:</i> -</p>							

Warszawskie Przedsiębiorstwo Geodezyjne  
 S.A.  
 2023-02-20

2023-02-20

.....  
 (sporządził: data i podpis)

(pieczęć urzędowa)

.....  
 (imię i nazwisko osoby reprezentującej organ)  
 data i podpis

Województwo: łódzkie  
Powiat: rawski  
Jednostka ewidencyjna: 101306\_2, Sadkowice  
Obręb ewidencyjny: 101306\_2.0024, Sadkowice

.....  
(nazwa organu wydającego dokument)

## WYPIS Z KARTOTEKI BUDYNKOW

sporządzono dnia: 20-02-2023 14:51:12

Pozycja kartoteki budynków: 101306\_2.0024.G42

Jednostka rejestrowa gruntów: G42

Budynki: 1

Nr ewidenc. budynku	Działka	Adres lub położenie	Rodzaj wg KŚT	Klasa wg PKOB	Główna funkcja	Kondygn. nad. / pod.	Pow. zab. [m <sup>2</sup> ]
438/2;3	101306_2.0024.438/2	Sadkowice 6	budynki mieszkalne	budynki gospodarstw rolnych	tymczasowy brak danych	1/0	97

Identyfikator: 101306\_2.0024.438/2.3\_BUD; Status: wybudowany; Inne funkcje: -; Czy jest wiatą: tymczasowy brak danych; Konstrukcja ścian zewnętrznych: tymczasowy brak danych; Rok zakończ. budowy: nieznan; Wiek zakończ. budowy: -; Rok zakończ. przebudowy: -; Wiek zakończ. przebudowy: -; Stopień pewności ustalenia daty zakończ. budowy: nie stosuje się; Stopień pewności ustalenia daty zakończ. przebudowy: -; Zakres przebudowy: -; Pow. zab. z mapy: 97 m<sup>2</sup>; Pow. użytkowa z projektu: -; Pow. użytkowa z obmiarów: -; Pow. użytk. lokali odrębnych: -; Pow. użytk. lokali niewyodrębnionych: -; Pow. użytk. pom. przynał. do lokali: -; Liczba ujawnionych w ewidencji lokali samodzielnych: 0; Wartość: nie stosuje się zł; Data wyceny: nie stosuje się; Wpis do rejestru zabytków: brak danych; Data wpisu do rejestru zabytków: -; Stan użytkowania: nie stosuje się; Data oddania do użytku: nie stosuje się; Data rozbiórki: nie stosuje się; Przyczyna rozbiórki: nie stosuje się; Łączna liczba izb: -; Liczba mieszkań: -; Budynek gotowy na szybki internet: -

Uwagi: -


Warszawskie Przedsiębiorstwo Geodezyjne  
S.A.  
2023-02-20

.....  
(sporządził: data i podpis)

(pieczęć urzędowa)

2023-02-20

.....  
(imię i nazwisko osoby reprezentującej organ)  
data i podpis



(nazwa organu wydającego dokument)

## WYPIS Z KARTOTEKI BUDYNKOW

sporządzono dnia: 20-02-2023 14:51:12

Pozycja kartoteki budynków: 101306\_2.0024.G44

Jednostka rejestrowa gruntów: G44

Budynki: 11

Nr ewidenc. budynku	Działka	Adres lub położenie	Rodzaj wg KŚT	Klasa wg PKOB	Główna funkcja	Kondygn. nad. / pod.	Pow. zab. [m <sup>2</sup> ]
396/2;1	101306_2.0024.396/2	Sadkowice 76a	budynki handlowo-usługowe	tymczasowy brak danych	tymczasowy brak danych	2/brak danych	985
<p><i>Identyfikator:</i> 101306_2.0024.396/2.1_BUD; Status: wybudowany; Inne funkcje: -; Czy jest wiatą: tymczasowy brak danych; Konstrukcja ścian zewnętrznych: mur; Rok zakończ. budowy: 2009; Wiek zakończ. budowy: -; Rok zakończ. przebudowy: -; Wiek zakończ. przebudowy: -; Stopień pewności ustalenia daty zakończ. budowy: niezany; Stopień pewności ustalenia daty zakończ. przebudowy: -; Zakres przebudowy: -; Pow. zab. z mapy: 985 m<sup>2</sup>; Pow. użytkowa z projektu: -; Pow. użytkowa z obmiarów: -; Pow. użytk. lokali odrębnych: -; Pow. użytk. lokali niewyodrębnionych: -; Pow. użytk. pom. przynal. do lokali: -; Liczba ujawnionych w ewidencji lokali samodzielnych: 0; Wartość: nie stosuje się zł; Data wyceny: nie stosuje się; Wpis do rejestru zabytków: brak danych; Data wpisu do rejestru zabytków: -; Stan użytkowania: nie stosuje się; Data oddania do użytku: nie stosuje się; Data rozbiórki: nie stosuje się; Przyczyna rozbiórki: nie stosuje się; Łączna liczba izb: -; Liczba mieszkań: -; Budynek gotowy na szybki internet: -</p> <p><i>Uwagi:</i> Funkcja użytkowa - stare rozp.: handlowo - usługowe</p>							
396/2;4	101306_2.0024.396/2	-	budynki handlowo-usługowe	tymczasowy brak danych	tymczasowy brak danych	1/brak danych	89
<p><i>Identyfikator:</i> 101306_2.0024.396/2.4_BUD; Status: wybudowany; Inne funkcje: -; Czy jest wiatą: tymczasowy brak danych; Konstrukcja ścian zewnętrznych: mur; Rok zakończ. budowy: 2014; Wiek zakończ. budowy: -; Rok zakończ. przebudowy: -; Wiek zakończ. przebudowy: -; Stopień pewności ustalenia daty zakończ. budowy: niezany; Stopień pewności ustalenia daty zakończ. przebudowy: -; Zakres przebudowy: -; Pow. zab. z mapy: 89 m<sup>2</sup>; Pow. użytkowa z projektu: -; Pow. użytkowa z obmiarów: -; Pow. użytk. lokali odrębnych: -; Pow. użytk. lokali niewyodrębnionych: -; Pow. użytk. pom. przynal. do lokali: -; Liczba ujawnionych w ewidencji lokali samodzielnych: 0; Wartość: nie stosuje się zł; Data wyceny: nie stosuje się; Wpis do rejestru zabytków: brak danych; Data wpisu do rejestru zabytków: -; Stan użytkowania: tymczasowy brak danych; Data oddania do użytku: nie stosuje się; Data rozbiórki: nie stosuje się; Przyczyna rozbiórki: nie stosuje się; Łączna liczba izb: -; Liczba mieszkań: -; Budynek gotowy na szybki internet: -</p> <p><i>Uwagi:</i> Funkcja użytkowa - stare rozp.: handlowo - usługowe</p>							
396/2;2	101306_2.0024.396/2	-	budynki produkcyjne, usługowe i gospodarcze dla rolnictwa	tymczasowy brak danych	tymczasowy brak danych	1/brak danych	176
<p><i>Identyfikator:</i> 101306_2.0024.396/2.2_BUD; Status: wybudowany; Inne funkcje: -; Czy jest wiatą: tymczasowy brak danych; Konstrukcja ścian zewnętrznych: mur; Rok zakończ. budowy: 2009; Wiek zakończ. budowy: -; Rok zakończ. przebudowy: -; Wiek zakończ. przebudowy: -; Stopień pewności ustalenia daty zakończ. budowy: niezany; Stopień pewności ustalenia daty zakończ. przebudowy: -; Zakres przebudowy: -; Pow. zab. z mapy: 176 m<sup>2</sup>; Pow. użytkowa z projektu: -; Pow. użytkowa z obmiarów: -; Pow. użytk. lokali odrębnych: -; Pow. użytk. lokali niewyodrębnionych: -; Pow. użytk. pom. przynal. do lokali: -; Liczba ujawnionych w ewidencji lokali samodzielnych: 0; Wartość: nie stosuje się zł; Data wyceny: nie stosuje się; Wpis do rejestru zabytków: brak danych; Data wpisu do rejestru zabytków: -; Stan użytkowania: nie stosuje się; Data oddania do użytku: nie stosuje się; Data rozbiórki: nie stosuje się; Przyczyna rozbiórki: nie stosuje się; Łączna liczba izb: -; Liczba mieszkań: -; Budynek gotowy na szybki internet: -</p> <p><i>Uwagi:</i> Funkcja użytkowa - stare rozp.: produkcyjne, usługowe i gospodarcze dla rolnictwa</p>							
396/2;3	101306_2.0024.396/2	-	budynki produkcyjne, usługowe i gospodarcze dla rolnictwa	tymczasowy brak danych	tymczasowy brak danych	1/brak danych	120
<p><i>Identyfikator:</i> 101306_2.0024.396/2.3_BUD; Status: wybudowany; Inne funkcje: -; Czy jest wiatą: tymczasowy brak danych; Konstrukcja ścian zewnętrznych: mur; Rok zakończ. budowy: 2014; Wiek zakończ. budowy: -; Rok zakończ. przebudowy: -; Wiek zakończ. przebudowy: -; Stopień pewności ustalenia daty zakończ. budowy: niezany; Stopień pewności ustalenia daty zakończ. przebudowy: -; Zakres przebudowy: -; Pow. zab. z mapy: 120 m<sup>2</sup>; Pow. użytkowa z projektu: -; Pow. użytkowa z obmiarów: -; Pow. użytk. lokali odrębnych: -; Pow. użytk. lokali niewyodrębnionych: -; Pow. użytk. pom. przynal. do lokali: -; Liczba ujawnionych w ewidencji lokali samodzielnych: 0; Wartość: nie stosuje się zł; Data wyceny: nie stosuje się; Wpis do rejestru zabytków: brak danych; Data wpisu do rejestru zabytków: -; Stan użytkowania: tymczasowy brak danych; Data oddania do użytku: nie stosuje się; Data rozbiórki: nie stosuje się; Przyczyna rozbiórki: nie stosuje się; Łączna liczba izb: -; Liczba mieszkań: -; Budynek gotowy na szybki internet: -</p> <p><i>Uwagi:</i> Funkcja użytkowa - stare rozp.: produkcyjne, usługowe i gospodarcze dla rolnictwa</p>							
396/2;5	101306_2.0024.396/2	-	budynki mieszkalne	budynki mieszkalne jednorodzinne	budynek jednorodzinny	2/brak danych	337
<p><i>Identyfikator:</i> 101306_2.0024.396/2.5_BUD; Status: wybudowany; Inne funkcje: -; Czy jest wiatą: tymczasowy brak danych; Konstrukcja ścian zewnętrznych: mur; Rok zakończ. budowy: 2016; Wiek zakończ. budowy: -; Rok zakończ. przebudowy: -; Wiek zakończ. przebudowy: -; Stopień pewności ustalenia daty zakończ. budowy: data wynikająca z dokumentu; Stopień pewności ustalenia daty zakończ. przebudowy: -; Zakres przebudowy: -; Pow. zab. z mapy: 337 m<sup>2</sup>; Pow. użytkowa z projektu: -; Pow. użytkowa z obmiarów: -; Pow. użytk. lokali odrębnych: -; Pow. użytk. lokali niewyodrębnionych: -; Pow. użytk. pom. przynal. do lokali: -; Liczba ujawnionych w ewidencji lokali samodzielnych: 0; Wartość: nie stosuje się zł; Data wyceny: nie stosuje się; Wpis do rejestru zabytków: brak danych; Data wpisu do rejestru zabytków: -; Stan użytkowania: tymczasowy brak danych; Data oddania do użytku: nie stosuje się; Data rozbiórki: nie stosuje się; Przyczyna rozbiórki: nie stosuje się; Łączna liczba izb: -; Liczba mieszkań: -; Budynek gotowy na szybki internet: -</p> <p><i>Uwagi:</i> Funkcja użytkowa - stare rozp.: mieszkalne</p>							
276/3;3	101306_2.0024.276/3	-	budynki produkcyjne, usługowe i gospodarcze dla rolnictwa	budynki gospodarstw rolnych	tymczasowy brak danych	1/brak danych	95
<p><i>Identyfikator:</i> 101306_2.0024.276/3.3_BUD; Status: wybudowany; Inne funkcje: -; Czy jest wiatą: tymczasowy brak danych; Konstrukcja ścian zewnętrznych: tymczasowy brak danych; Rok zakończ. budowy: niezany; Wiek zakończ. budowy: -; Rok zakończ. przebudowy: -; Wiek zakończ. przebudowy: -; Stopień pewności ustalenia daty zakończ. budowy: nie stosuje się; Stopień pewności ustalenia daty zakończ. przebudowy: -; Zakres przebudowy: -; Pow. zab. z mapy: 95 m<sup>2</sup>; Pow. użytkowa z projektu: -; Pow. użytkowa z obmiarów: -; Pow. użytk. lokali odrębnych: -; Pow. użytk. lokali niewyodrębnionych: -; Pow. użytk. pom. przynal. do lokali: -; Liczba ujawnionych w ewidencji</p>							

lokali samodzielnych: 0; Wartość: nie stosuje się zł; Data wyceny: nie stosuje się; Wpis do rejestru zabytków: brak danych; Data wpisu do rejestru zabytków: -; Stan użytkowania: nie stosuje się; Data oddania do użytku: nie stosuje się; Data rozbiórki: nie stosuje się; Przyczyna rozbiórki: nie stosuje się; Łączna liczba izb: -; Liczba mieszkań: -; Budynek gotowy na szybki internet: -							
Uwagi: -							
<b>276/3;1</b>	101306_2.0024.276/3	Sadkowice 64	budynki mieszkalne	tymczasowy brak danych	tymczasowy brak danych	2/1	123
Identyfikator: 101306_2.0024.276/3.1_BUD; Status: wybudowany; Inne funkcje: -; Czy jest wiatą: tymczasowy brak danych; Konstrukcja ścian zewnętrznych: tymczasowy brak danych; Rok zakońc. budowy: niezany; Wiek zakońc. budowy: -; Rok zakońc. przebudowy: -; Wiek zakońc. przebudowy: -; Stopień pewności ustalenia daty zakońc. budowy: nie stosuje się; Stopień pewności ustalenia daty zakońc. przebudowy: -; Zakres przebudowy: -; Pow. zab. z mapy: 123 m <sup>2</sup> ; Pow. użytkowa z projektu: -; Pow. użytkowa z obmiarów: -; Pow. użytk. lokali odrębnych: -; Pow. użytk. lokali niewyodrębnionych: -; Pow. użytk. pom. przynal. do lokali: -; Liczba ujawnionych w ewidencji lokali samodzielnych: 0; Wartość: nie stosuje się zł; Data wyceny: nie stosuje się; Wpis do rejestru zabytków: brak danych; Data wpisu do rejestru zabytków: -; Stan użytkowania: nie stosuje się; Data oddania do użytku: nie stosuje się; Data rozbiórki: nie stosuje się; Przyczyna rozbiórki: nie stosuje się; Łączna liczba izb: -; Liczba mieszkań: -; Budynek gotowy na szybki internet: -							
Uwagi: -							
<b>276/3;4</b>	101306_2.0024.276/3	-	budynki produkcyjne, usługowe i gospodarcze dla rolnictwa	budynki gospodarstw rolnych	tymczasowy brak danych	1/0	217
Identyfikator: 101306_2.0024.276/3.4_BUD; Status: wybudowany; Inne funkcje: -; Czy jest wiatą: tymczasowy brak danych; Konstrukcja ścian zewnętrznych: tymczasowy brak danych; Rok zakońc. budowy: niezany; Wiek zakońc. budowy: -; Rok zakońc. przebudowy: -; Wiek zakońc. przebudowy: -; Stopień pewności ustalenia daty zakońc. budowy: nie stosuje się; Stopień pewności ustalenia daty zakońc. przebudowy: -; Zakres przebudowy: -; Pow. zab. z mapy: 217 m <sup>2</sup> ; Pow. użytkowa z projektu: -; Pow. użytkowa z obmiarów: -; Pow. użytk. lokali odrębnych: -; Pow. użytk. lokali niewyodrębnionych: -; Pow. użytk. pom. przynal. do lokali: -; Liczba ujawnionych w ewidencji lokali samodzielnych: 0; Wartość: nie stosuje się zł; Data wyceny: nie stosuje się; Wpis do rejestru zabytków: brak danych; Data wpisu do rejestru zabytków: -; Stan użytkowania: nie stosuje się; Data oddania do użytku: nie stosuje się; Data rozbiórki: nie stosuje się; Przyczyna rozbiórki: nie stosuje się; Łączna liczba izb: -; Liczba mieszkań: -; Budynek gotowy na szybki internet: -							
Uwagi: -							
<b>276/3;5</b>	101306_2.0024.276/3	-	budynki produkcyjne, usługowe i gospodarcze dla rolnictwa	budynki gospodarstw rolnych	-	1/0	48
Identyfikator: 101306_2.0024.276/3.5_BUD; Status: wybudowany; Inne funkcje: -; Czy jest wiatą: -; Konstrukcja ścian zewnętrznych: drewno; Rok zakońc. budowy: -; Wiek zakońc. budowy: -; Rok zakońc. przebudowy: -; Wiek zakońc. przebudowy: -; Stopień pewności ustalenia daty zakońc. budowy: -; Stopień pewności ustalenia daty zakońc. przebudowy: -; Zakres przebudowy: -; Pow. zab. z mapy: 48 m <sup>2</sup> ; Pow. użytkowa z projektu: -; Pow. użytkowa z obmiarów: -; Pow. użytk. lokali odrębnych: -; Pow. użytk. lokali niewyodrębnionych: -; Pow. użytk. pom. przynal. do lokali: -; Liczba ujawnionych w ewidencji lokali samodzielnych: 0; Wartość: -; Data wyceny: -; Wpis do rejestru zabytków: -; Data wpisu do rejestru zabytków: -; Stan użytkowania: -; Data oddania do użytku: -; Data rozbiórki: -; Przyczyna rozbiórki: -; Łączna liczba izb: -; Liczba mieszkań: -; Budynek gotowy na szybki internet: -							
Uwagi: -							
<b>396/2;6</b>	101306_2.0024.396/2	-	budynki produkcyjne, usługowe i gospodarcze dla rolnictwa	-	-	1/0	46
Identyfikator: 101306_2.0024.396/2.6_BUD; Status: wybudowany; Inne funkcje: -; Czy jest wiatą: -; Konstrukcja ścian zewnętrznych: -; Rok zakońc. budowy: -; Wiek zakońc. budowy: -; Rok zakońc. przebudowy: -; Wiek zakońc. przebudowy: -; Stopień pewności ustalenia daty zakońc. budowy: -; Stopień pewności ustalenia daty zakońc. przebudowy: -; Zakres przebudowy: -; Pow. zab. z mapy: 46 m <sup>2</sup> ; Pow. użytkowa z projektu: -; Pow. użytkowa z obmiarów: -; Pow. użytk. lokali odrębnych: -; Pow. użytk. lokali niewyodrębnionych: -; Pow. użytk. pom. przynal. do lokali: -; Liczba ujawnionych w ewidencji lokali samodzielnych: 0; Wartość: -; Data wyceny: -; Wpis do rejestru zabytków: -; Data wpisu do rejestru zabytków: -; Stan użytkowania: -; Data oddania do użytku: -; Data rozbiórki: -; Przyczyna rozbiórki: -; Łączna liczba izb: -; Liczba mieszkań: -; Budynek gotowy na szybki internet: -							
Uwagi: -							
<b>396/2;7</b>	101306_2.0024.396/2	-	budynki mieszkalne	tymczasowy brak danych	-	1/0	35
Identyfikator: 101306_2.0024.396/2.7_BUD; Status: wybudowany; Inne funkcje: -; Czy jest wiatą: -; Konstrukcja ścian zewnętrznych: -; Rok zakońc. budowy: -; Wiek zakońc. budowy: -; Rok zakońc. przebudowy: -; Wiek zakońc. przebudowy: -; Stopień pewności ustalenia daty zakońc. budowy: -; Stopień pewności ustalenia daty zakońc. przebudowy: -; Zakres przebudowy: -; Pow. zab. z mapy: 35 m <sup>2</sup> ; Pow. użytkowa z projektu: -; Pow. użytkowa z obmiarów: -; Pow. użytk. lokali odrębnych: -; Pow. użytk. lokali niewyodrębnionych: -; Pow. użytk. pom. przynal. do lokali: -; Liczba ujawnionych w ewidencji lokali samodzielnych: 0; Wartość: -; Data wyceny: -; Wpis do rejestru zabytków: -; Data wpisu do rejestru zabytków: -; Stan użytkowania: -; Data oddania do użytku: -; Data rozbiórki: -; Przyczyna rozbiórki: -; Łączna liczba izb: -; Liczba mieszkań: -; Budynek gotowy na szybki internet: -							
Uwagi: -							

Warszawskie Przedsiębiorstwo Geodezyjne  
S.A.  
2023-02-20

(sporządził: data i podpis)

(pieczęć urzędowa)

2023-02-20

(imię i nazwisko osoby reprezentującej organ)  
data i podpis

Województwo: łódzkie  
Powiat: rawski  
Jednostka ewidencyjna: 101306\_2, Sadkowice  
Obręb ewidencyjny: 101306\_2.0024, Sadkowice

.....  
(nazwa organu wydającego dokument)

## WYPIS Z KARTOTEKI BUDYNKÓW

sporządzono dnia: 20-02-2023 14:51:12

Pozycja kartoteki budynków: 101306\_2.0024.G45

Jednostka rejestrowa gruntów: G45

Budynki: 1

Nr ewidenc. budynku	Działka	Adres lub położenie	Rodzaj wg KŚT	Klasa wg PKOB	Główna funkcja	Kondygn. nad. / pod.	Pow. zab. [m <sup>2</sup> ]
423/4;1	101306_2.0024.423/4	-	budynki produkcyjne, usługowe i gospodarcze dla rolnictwa	pozostałe budynki niemieszkalne	tymczasowy brak danych	1/0	800

Identyfikator: 101306\_2.0024.423/4.1\_BUD; Status: wybudowany; Inne funkcje: -; Czy jest wiatą: tymczasowy brak danych; Konstrukcja ścian zewnętrznych: tymczasowy brak danych; Rok zakońc. budowy: nieznan; Wiek zakońc. budowy: -; Rok zakońc. przebudowy: -; Wiek zakońc. przebudowy: -; Stopień pewności ustalenia daty zakońc. budowy: nie stosuje się; Stopień pewności ustalenia daty zakońc. przebudowy: -; Zakres przebudowy: -; Pow. zab. z mapy: 800 m<sup>2</sup>; Pow. użytkowa z projektu: -; Pow. użytkowa z obmiarów: -; Pow. użytk. lokali odrębnych: -; Pow. użytk. lokali niewyodrębnionych: -; Pow. użytk. pom. przynal. do lokali: -; Liczba ujawnionych w ewidencji lokali samodzielnych: 0; Wartość: nie stosuje się zł; Data wyceny: nie stosuje się; Wpis do rejestru zabytków: brak danych; Data wpisu do rejestru zabytków: -; Stan użytkowania: nie stosuje się; Data oddania do użytku: nie stosuje się; Przyczyna rozbiórki: nie stosuje się; Łączna liczba izb: -; Liczba mieszkań: -; Budynek gotowy na szybki internet: -

Uwagi: -

Warszawskie Przedsiębiorstwo Geodezyjne  
S.A.

2023-02-20

.....  
(sporządził: data i podpis)

(pieczęć urzędowa)

2023-02-20

.....  
(imię i nazwisko osoby reprezentującej organ)  
data i podpis

Województwo: łódzkie  
Powiat: rawski  
Jednostka ewidencyjna: 101306\_2, Sadkowice  
Obręb ewidencyjny: 101306\_2.0024, Sadkowice

.....  
(nazwa organu wydającego dokument)

## WYPIS Z KARTOTEKI BUDYNKOW

sporządzono dnia: 20-02-2023 14:51:12

Pozycja kartoteki budynków: 101306\_2.0024.G46

Jednostka rejestrowa gruntów: G46

### Budynki: 2

Nr ewidenc. budynku	Działka	Adres lub położenie	Rodzaj wg KŚT	Klasa wg PKOB	Główna funkcja	Kondygn. nad. / pod.	Pow. zab. [m <sup>2</sup> ]
17;1	101306_2.0024.17	-	budynki produkcyjne, usługowe i gospodarcze dla rolnictwa	budynki gospodarstw rolnych	tymczasowy brak danych	1/0	177
<i>Identyfikator:</i> 101306_2.0024.17.1_BUD; Status: wybudowany; Inne funkcje: -; Czy jest wiatą: tymczasowy brak danych; Konstrukcja ścian zewnętrznych: tymczasowy brak danych; Rok zakończ. budowy: nieznan; Wiek zakończ. budowy: -; Rok zakończ. przebudowy: -; Wiek zakończ. przebudowy: -; Stopień pewności ustalenia daty zakończ. budowy: nie stosuje się; Stopień pewności ustalenia daty zakończ. przebudowy: -; Zakres przebudowy: -; Pow. zab. z mapy: 177 m2; Pow. użytkowa z projektu: -; Pow. użytkowa z obmiarów: -; Pow. użytk. lokali odrębnych: -; Pow. użytk. lokali niewyodrębnionych: -; Pow. użytk. pom. przynal. do lokali: -; Liczba ujawnionych w ewidencji lokali samodzielnych: 0; Wartość: nie stosuje się zł; Data wyceny: nie stosuje się; Wpis do rejestru zabytków: brak danych; Data wpisu do rejestru zabytków: -; Stan użytkowania: nie stosuje się; Data oddania do użytku: nie stosuje się; Data rozbiórki: nie stosuje się; Przyczyna rozbiórki: nie stosuje się; Łączna liczba izb: -; Liczba mieszkań: -; Budynek gotowy na szybki internet: -							
<i>Uwagi:</i> -							
17;2	101306_2.0024.17	Sadkowice 96	budynki mieszkalne	tymczasowy brak danych	tymczasowy brak danych	1/0	40
<i>Identyfikator:</i> 101306_2.0024.17.2_BUD; Status: wybudowany; Inne funkcje: -; Czy jest wiatą: tymczasowy brak danych; Konstrukcja ścian zewnętrznych: tymczasowy brak danych; Rok zakończ. budowy: nieznan; Wiek zakończ. budowy: -; Rok zakończ. przebudowy: -; Wiek zakończ. przebudowy: -; Stopień pewności ustalenia daty zakończ. budowy: nie stosuje się; Stopień pewności ustalenia daty zakończ. przebudowy: -; Zakres przebudowy: -; Pow. zab. z mapy: 40 m2; Pow. użytkowa z projektu: -; Pow. użytkowa z obmiarów: -; Pow. użytk. lokali odrębnych: -; Pow. użytk. lokali niewyodrębnionych: -; Pow. użytk. pom. przynal. do lokali: -; Liczba ujawnionych w ewidencji lokali samodzielnych: 0; Wartość: nie stosuje się zł; Data wyceny: nie stosuje się; Wpis do rejestru zabytków: brak danych; Data wpisu do rejestru zabytków: -; Stan użytkowania: nie stosuje się; Data oddania do użytku: nie stosuje się; Data rozbiórki: nie stosuje się; Przyczyna rozbiórki: nie stosuje się; Łączna liczba izb: -; Liczba mieszkań: -; Budynek gotowy na szybki internet: -							
<i>Uwagi:</i> -							

Warszawskie Przedsiębiorstwo Geodezyjne  
S.A.  
2023-02-20

.....  
(sporządził: data i podpis)

(pieczęć urzędowa)

2023-02-20

.....  
(imię i nazwisko osoby reprezentującej organ)  
data i podpis

Województwo: łódzkie  
Powiat: rawski  
Jednostka ewidencyjna: 101306\_2, Sadkowice  
Obręb ewidencyjny: 101306\_2.0024, Sadkowice

.....  
(nazwa organu wydającego dokument)

## WYPIS Z KARTOTEKI BUDYNKOW

sporządzono dnia: 20-02-2023 14:51:12

Pozycja kartoteki budynków: 101306\_2.0024.G47

Jednostka rejestrowa gruntów: G47

Budynki: 1

Nr ewidenc. budynku	Działka	Adres lub położenie	Rodzaj wg KŚT	Klasa wg PKOB	Główna funkcja	Kondygn. nad. / pod.	Pow. zab. [m <sup>2</sup> ]
94;1	101306_2.0024.94	Sadkowice 22A	budynki mieszkalne	budynki mieszkalne jednorodzinne	tymczasowy brak danych	3/0	215

Identyfikator: 101306\_2.0024.94.1\_BUD; Status: wybudowany; Inne funkcje: -; Czy jest wiatą: tymczasowy brak danych; Konstrukcja ścian zewnętrznych: tymczasowy brak danych; Rok zakońc. budowy: nieznan; Wiek zakońc. budowy: -; Rok zakońc. przebudowy: -; Wiek zakońc. przebudowy: -; Stopień pewności ustalenia daty zakońc. budowy: nie stosuje się; Stopień pewności ustalenia daty zakońc. przebudowy: -; Zakres przebudowy: -; Pow. zab. z mapy: 215 m<sup>2</sup>; Pow. użytkowa z projektu: -; Pow. użytkowa z obmiarów: -; Pow. użytk. lokali odrębnych: -; Pow. użytk. lokali niewyodrębnionych: -; Pow. użytk. pom. przynal. do lokali: -; Liczba ujawnionych w ewidencji lokali samodzielnych: 0; Wartość: nie stosuje się zł; Data wyceny: nie stosuje się; Wpis do rejestru zabytków: brak danych; Data wpisu do rejestru zabytków: -; Stan użytkowania: nie stosuje się; Data oddania do użytku: nie stosuje się; Data rozbiórki: nie stosuje się; Przyczyna rozbiórki: nie stosuje się; Łączna liczba izb: -; Liczba mieszkań: -; Budynek gotowy na szybki internet: -

Uwagi: -


Warszawskie Przedsiębiorstwo Geodezyjne  
S.A.  
2023-02-20

.....  
(sporządził: data i podpis)

(pieczęć urzędowa)

2023-02-20

.....  
(imię i nazwisko osoby reprezentującej organ)  
data i podpis





Województwo: łódzkie  
Powiat: rawski  
Jednostka ewidencyjna: 101306\_2, Sadkowice  
Obręb ewidencyjny: 101306\_2.0024, Sadkowice

(nazwa organu wydającego dokument)

## WYPIS Z KARTOTEKI BUDYNKOW

sporządzono dnia: 20-02-2023 14:51:12

Pozycja kartoteki budynków: 101306\_2.0024.G48

Jednostka rejestrowa gruntów: G48

Budynki: 6

Nr ewidenc. budynku	Działka	Adres lub położenie	Rodzaj wg KŚT	Klasa wg PKOB	Główna funkcja	Kondygn. nad. / pod.	Pow. zab. [m <sup>2</sup> ]
355;1	101306_2.0024.355	Sadkowice 44	budynki mieszkalne	budynki mieszkalne jednorodzinne	tymczasowy brak danych	2/0	133
<p><i>Identyfikator:</i> 101306_2.0024.355.1_BUD; Status: wybudowany; Inne funkcje: -; Czy jest wiatą: tymczasowy brak danych; Konstrukcja ścian zewnętrznych: tymczasowy brak danych; Rok zakońc. budowy: nieznan; Wiek zakońc. budowy: -; Rok zakońc. przebudowy: -; Wiek zakońc. przebudowy: -; Stopień pewności ustalenia daty zakońc. budowy: nie stosuje się; Stopień pewności ustalenia daty zakońc. przebudowy: -; Zakres przebudowy: -; Pow. zab. z mapy: 133 m<sup>2</sup>; Pow. użytkowa z projektu: -; Pow. użytkowa z obmiarów: -; Pow. użytk. lokali odrębnych: -; Pow. użytk. lokali niewyodrębnionych: -; Pow. użytk. pom. przynal. do lokali: -; Liczba ujawnionych w ewidencji lokali samodzielnych: 0; Wartość: nie stosuje się zł; Data wyceny: nie stosuje się; Wpis do rejestru zabytków: brak danych; Data wpisu do rejestru zabytków: -; Stan użytkowania: nie stosuje się; Data oddania do użytku: nie stosuje się; Data rozbiórki: nie stosuje się; Przyczyna rozbiórki: nie stosuje się; Łączna liczba izb: -; Liczba mieszkań: -; Budynek gotowy na szybki internet: -</p>							
<i>Uwagi:</i> -							
355;3	101306_2.0024.355	-	budynki produkcyjne, usługowe i gospodarcze dla rolnictwa	budynki gospodarstw rolnych	tymczasowy brak danych	1/0	76
<p><i>Identyfikator:</i> 101306_2.0024.355.3_BUD; Status: wybudowany; Inne funkcje: -; Czy jest wiatą: tymczasowy brak danych; Konstrukcja ścian zewnętrznych: tymczasowy brak danych; Rok zakońc. budowy: nieznan; Wiek zakońc. budowy: -; Rok zakońc. przebudowy: -; Wiek zakońc. przebudowy: -; Stopień pewności ustalenia daty zakońc. budowy: nie stosuje się; Stopień pewności ustalenia daty zakońc. przebudowy: -; Zakres przebudowy: -; Pow. zab. z mapy: 76 m<sup>2</sup>; Pow. użytkowa z projektu: -; Pow. użytkowa z obmiarów: -; Pow. użytk. lokali odrębnych: -; Pow. użytk. lokali niewyodrębnionych: -; Pow. użytk. pom. przynal. do lokali: -; Liczba ujawnionych w ewidencji lokali samodzielnych: 0; Wartość: nie stosuje się zł; Data wyceny: nie stosuje się; Wpis do rejestru zabytków: brak danych; Data wpisu do rejestru zabytków: -; Stan użytkowania: nie stosuje się; Data oddania do użytku: nie stosuje się; Data rozbiórki: nie stosuje się; Przyczyna rozbiórki: nie stosuje się; Łączna liczba izb: -; Liczba mieszkań: -; Budynek gotowy na szybki internet: -</p>							
<i>Uwagi:</i> -							
355;4	101306_2.0024.355	-	budynki produkcyjne, usługowe i gospodarcze dla rolnictwa	budynki gospodarstw rolnych	tymczasowy brak danych	1/0	160
<p><i>Identyfikator:</i> 101306_2.0024.355.4_BUD; Status: wybudowany; Inne funkcje: -; Czy jest wiatą: tymczasowy brak danych; Konstrukcja ścian zewnętrznych: tymczasowy brak danych; Rok zakońc. budowy: nieznan; Wiek zakońc. budowy: -; Rok zakońc. przebudowy: -; Wiek zakońc. przebudowy: -; Stopień pewności ustalenia daty zakońc. budowy: nie stosuje się; Stopień pewności ustalenia daty zakońc. przebudowy: -; Zakres przebudowy: -; Pow. zab. z mapy: 160 m<sup>2</sup>; Pow. użytkowa z projektu: -; Pow. użytkowa z obmiarów: -; Pow. użytk. lokali odrębnych: -; Pow. użytk. lokali niewyodrębnionych: -; Pow. użytk. pom. przynal. do lokali: -; Liczba ujawnionych w ewidencji lokali samodzielnych: 0; Wartość: nie stosuje się zł; Data wyceny: nie stosuje się; Wpis do rejestru zabytków: brak danych; Data wpisu do rejestru zabytków: -; Stan użytkowania: nie stosuje się; Data oddania do użytku: nie stosuje się; Data rozbiórki: nie stosuje się; Przyczyna rozbiórki: nie stosuje się; Łączna liczba izb: -; Liczba mieszkań: -; Budynek gotowy na szybki internet: -</p>							
<i>Uwagi:</i> -							
355;6	101306_2.0024.355	-	budynki produkcyjne, usługowe i gospodarcze dla rolnictwa	budynki gospodarstw rolnych	tymczasowy brak danych	1/0	534
<p><i>Identyfikator:</i> 101306_2.0024.355.6_BUD; Status: wybudowany; Inne funkcje: -; Czy jest wiatą: tymczasowy brak danych; Konstrukcja ścian zewnętrznych: tymczasowy brak danych; Rok zakońc. budowy: nieznan; Wiek zakońc. budowy: -; Rok zakońc. przebudowy: -; Wiek zakońc. przebudowy: -; Stopień pewności ustalenia daty zakońc. budowy: nie stosuje się; Stopień pewności ustalenia daty zakońc. przebudowy: -; Zakres przebudowy: -; Pow. zab. z mapy: 534 m<sup>2</sup>; Pow. użytkowa z projektu: -; Pow. użytkowa z obmiarów: -; Pow. użytk. lokali odrębnych: -; Pow. użytk. lokali niewyodrębnionych: -; Pow. użytk. pom. przynal. do lokali: -; Liczba ujawnionych w ewidencji lokali samodzielnych: 0; Wartość: nie stosuje się zł; Data wyceny: nie stosuje się; Wpis do rejestru zabytków: brak danych; Data wpisu do rejestru zabytków: -; Stan użytkowania: nie stosuje się; Data oddania do użytku: nie stosuje się; Data rozbiórki: nie stosuje się; Przyczyna rozbiórki: nie stosuje się; Łączna liczba izb: -; Liczba mieszkań: -; Budynek gotowy na szybki internet: -</p>							
<i>Uwagi:</i> -							
441;2	101306_2.0024.441	-	budynki produkcyjne, usługowe i gospodarcze dla rolnictwa	budynki gospodarstw rolnych	tymczasowy brak danych	1/0	189
<p><i>Identyfikator:</i> 101306_2.0024.441.2_BUD; Status: wybudowany; Inne funkcje: -; Czy jest wiatą: tymczasowy brak danych; Konstrukcja ścian zewnętrznych: tymczasowy brak danych; Rok zakońc. budowy: nieznan; Wiek zakońc. budowy: -; Rok zakońc. przebudowy: -; Wiek zakońc. przebudowy: -; Stopień pewności ustalenia daty zakońc. budowy: nie stosuje się; Stopień pewności ustalenia daty zakońc. przebudowy: -; Zakres przebudowy: -; Pow. zab. z mapy: 189 m<sup>2</sup>; Pow. użytkowa z projektu: -; Pow. użytkowa z obmiarów: -; Pow. użytk. lokali odrębnych: -; Pow. użytk. lokali niewyodrębnionych: -; Pow. użytk. pom. przynal. do lokali: -; Liczba ujawnionych w ewidencji lokali samodzielnych: 0; Wartość: nie stosuje się zł; Data wyceny: nie stosuje się; Wpis do rejestru zabytków: brak danych; Data wpisu do rejestru zabytków: -; Stan użytkowania: nie stosuje się; Data oddania do użytku: nie stosuje się; Data rozbiórki: nie stosuje się; Przyczyna rozbiórki: nie stosuje się; Łączna liczba izb: -; Liczba mieszkań: -; Budynek gotowy na szybki internet: -</p>							
<i>Uwagi:</i> -							
441;1	101306_2.0024.441	-	budynki produkcyjne, usługowe i	budynki gospodarstw rolnych	tymczasowy brak danych	1/0	131

			gospodarcze dla rolnictwa				
<i>Identyfikator:</i> 101306_2.0024.441.1_BUD; <i>Status:</i> wybudowany; <i>Inne funkcje:</i> -; <i>Czy jest wiatą:</i> tymczasowy brak danych; <i>Konstrukcja ścian zewnętrznych:</i> tymczasowy brak danych; <i>Rok zakończ. budowy:</i> nieznan; <i>Wiek zakończ. budowy:</i> -; <i>Rok zakończ. przebudowy:</i> -; <i>Wiek zakończ. przebudowy:</i> -; <i>Stopień pewności ustalenia daty zakończ. budowy:</i> nie stosuje się; <i>Stopień pewności ustalenia daty zakończ. przebudowy:</i> -; <i>Zakres przebudowy:</i> -; <i>Pow. zab. z mapy:</i> 131 m2; <i>Pow. użytkowa z projektu:</i> -; <i>Pow. użytkowa z obmiarów:</i> -; <i>Pow. użytk. lokali odrębnych:</i> -; <i>Pow. użytk. lokali niewyodrębnionych:</i> -; <i>Pow. użytk. pom. przynal. do lokali:</i> -; <i>Liczba ujawnionych w ewidencji lokali samodzielnych:</i> 0; <i>Wartość:</i> nie stosuje się zł; <i>Data wyceny:</i> nie stosuje się; <i>Wpis do rejestru zabytków:</i> brak danych; <i>Data wpisu do rejestru zabytków:</i> -; <i>Stan użytkowania:</i> nie stosuje się; <i>Data oddania do użytku:</i> nie stosuje się; <i>Data rozbiórki:</i> nie stosuje się; <i>Przyczyna rozbiórki:</i> nie stosuje się; <i>Łączna liczba izb:</i> -; <i>Liczba mieszkań:</i> -; <i>Budynek gotowy na szybki internet:</i> -							
<i>Uwagi:</i> -							

**Warszawskie Przedsiębiorstwo Geodezyjne  
S.A.**


**2023-02-20**

.....  
(sporządził: data i podpis)

(pieczęć urzędowa)

**2023-02-20**

.....  
(imię i nazwisko osoby reprezentującej organ)  
data i podpis



Województwo: łódzkie  
Powiat: rawski  
Jednostka ewidencyjna: 101306\_2, Sadkowice  
Obręb ewidencyjny: 101306\_2.0024, Sadkowice

(nazwa organu wydającego dokument)

## WYPIS Z KARTOTEKI BUDYNKOW

sporządzono dnia: 20-02-2023 14:51:12

Pozycja kartoteki budynków: 101306\_2.0024.G50

Jednostka rejestrowa gruntów: G50

### Budynki: 2

Nr ewidenc. budynku	Działka	Adres lub położenie	Rodzaj wg KŚT	Klasa wg PKOB	Główna funkcja	Kondygn. nad. / pod.	Pow. zab. [m <sup>2</sup> ]
267;5	101306_2.0024.267, 101306_2.0024.269	Sadkowice 61	budynki mieszkalne	tymczasowy brak danych	tymczasowy brak danych	1/0	117
<i>Identyfikator:</i> 101306_2.0024.267.5_BUD; <i>Status:</i> wybudowany; <i>Inne funkcje:</i> -; <i>Czy jest wiatą:</i> tymczasowy brak danych; <i>Konstrukcja ścian zewnętrznych:</i> tymczasowy brak danych; <i>Rok zakończ. budowy:</i> nieznan; <i>Wiek zakończ. budowy:</i> -; <i>Rok zakończ. przebudowy:</i> -; <i>Wiek zakończ. przebudowy:</i> -; <i>Stopień pewności ustalenia daty zakończ. budowy:</i> nie stosuje się; <i>Stopień pewności ustalenia daty zakończ. przebudowy:</i> -; <i>Zakres przebudowy:</i> -; <i>Pow. zab. z mapy:</i> 117 m <sup>2</sup> ; <i>Pow. użytkowa z projektu:</i> -; <i>Pow. użytkowa z obmiarów:</i> -; <i>Pow. użytk. lokali odrębnych:</i> -; <i>Pow. użytk. lokali niewyodrębnionych:</i> -; <i>Pow. użytk. pom. przynal. do lokali:</i> -; <i>Liczba ujawnionych w ewidencji lokali samodzielnych:</i> 0; <i>Wartość:</i> nie stosuje się zł; <i>Data wyceny:</i> nie stosuje się; <i>Wpis do rejestru zabytków:</i> brak danych; <i>Data wpisu do rejestru zabytków:</i> -; <i>Stan użytkowania:</i> nie stosuje się; <i>Data oddania do użytku:</i> nie stosuje się; <i>Data rozbiórki:</i> nie stosuje się; <i>Przyczyna rozbiórki:</i> nie stosuje się; <i>Łączna liczba izb:</i> -; <i>Liczba mieszkań:</i> -; <i>Budynek gotowy na szybki internet:</i> -							
<i>Uwagi:</i> -							
269;3	101306_2.0024.269	-	budynki produkcyjne, usługowe i gospodarcze dla rolnictwa	budynki gospodarstw rolnych	tymczasowy brak danych	1/0	17
<i>Identyfikator:</i> 101306_2.0024.269.3_BUD; <i>Status:</i> wybudowany; <i>Inne funkcje:</i> -; <i>Czy jest wiatą:</i> tymczasowy brak danych; <i>Konstrukcja ścian zewnętrznych:</i> tymczasowy brak danych; <i>Rok zakończ. budowy:</i> nieznan; <i>Wiek zakończ. budowy:</i> -; <i>Rok zakończ. przebudowy:</i> -; <i>Wiek zakończ. przebudowy:</i> -; <i>Stopień pewności ustalenia daty zakończ. budowy:</i> nie stosuje się; <i>Stopień pewności ustalenia daty zakończ. przebudowy:</i> -; <i>Zakres przebudowy:</i> -; <i>Pow. zab. z mapy:</i> 17 m <sup>2</sup> ; <i>Pow. użytkowa z projektu:</i> -; <i>Pow. użytkowa z obmiarów:</i> -; <i>Pow. użytk. lokali odrębnych:</i> -; <i>Pow. użytk. lokali niewyodrębnionych:</i> -; <i>Pow. użytk. pom. przynal. do lokali:</i> -; <i>Liczba ujawnionych w ewidencji lokali samodzielnych:</i> 0; <i>Wartość:</i> nie stosuje się zł; <i>Data wyceny:</i> nie stosuje się; <i>Wpis do rejestru zabytków:</i> brak danych; <i>Data wpisu do rejestru zabytków:</i> -; <i>Stan użytkowania:</i> nie stosuje się; <i>Data oddania do użytku:</i> nie stosuje się; <i>Data rozbiórki:</i> nie stosuje się; <i>Przyczyna rozbiórki:</i> nie stosuje się; <i>Łączna liczba izb:</i> -; <i>Liczba mieszkań:</i> -; <i>Budynek gotowy na szybki internet:</i> -							
<i>Uwagi:</i> -							

Warszawskie Przedsiębiorstwo Geodezyjne  
S.A.  
2023-02-20

(sporządził: data i podpis)

(pieczęć urzędowa)

2023-02-20

(imię i nazwisko osoby reprezentującej organ)  
data i podpis

.....  
 (nazwa organu wydającego dokument)

## WYPIS Z KARTOTEKI BUDYNKOW

sporządzono dnia: **20-02-2023 14:51:12**

**Pozycja kartoteki budynków: 101306\_2.0024.G51**

**Jednostka rejestrowa gruntów: G51**

### Budynki: 7

Nr ewidenc. budynku	Działka	Adres lub położenie	Rodzaj wg KŚT	Klasa wg PKOB	Główna funkcja	Kondygn. nad. / pod.	Pow. zab. [m <sup>2</sup> ]
<b>67;2</b>	101306_2.0024.67	-	budynki produkcyjne, usługowe i gospodarcze dla rolnictwa	budynki gospodarstw rolnych	tymczasowy brak danych	1/0	54
<i>Identyfikator:</i> 101306_2.0024.67.2_BUD; Status: wybudowany; Inne funkcje: -; Czy jest wiatą: tymczasowy brak danych; Konstrukcja ścian zewnętrznych: tymczasowy brak danych; Rok zakońc. budowy: nieznan; Wiek zakońc. budowy: -; Rok zakońc. przebudowy: -; Wiek zakońc. przebudowy: -; Stopień pewności ustalenia daty zakońc. budowy: nie stosuje się; Stopień pewności ustalenia daty zakońc. przebudowy: -; Zakres przebudowy: -; Pow. zab. z mapy: 54 m <sup>2</sup> ; Pow. użytkowa z projektu: -; Pow. użytkowa z obmiarów: -; Pow. użytk. lokali odrębnych: -; Pow. użytk. lokali niewyodrębnionych: -; Pow. użytk. pom. przynal. do lokali: -; Liczba ujawnionych w ewidencji lokali samodzielnych: 0; Wartość: nie stosuje się zł; Data wyceny: nie stosuje się; Wpis do rejestru zabytków: brak danych; Data wpisu do rejestru zabytków: -; Stan użytkowania: nie stosuje się; Data oddania do użytku: nie stosuje się; Data rozbiórki: nie stosuje się; Przyczyna rozbiórki: nie stosuje się; Łączna liczba izb: -; Liczba mieszkań: -; Budynek gotowy na szybki internet: -							
<i>Uwagi:</i> -							
<b>67;3</b>	101306_2.0024.67	-	budynki produkcyjne, usługowe i gospodarcze dla rolnictwa	budynki gospodarstw rolnych	tymczasowy brak danych	1/0	42
<i>Identyfikator:</i> 101306_2.0024.67.3_BUD; Status: wybudowany; Inne funkcje: -; Czy jest wiatą: tymczasowy brak danych; Konstrukcja ścian zewnętrznych: tymczasowy brak danych; Rok zakońc. budowy: nieznan; Wiek zakońc. budowy: -; Rok zakońc. przebudowy: -; Wiek zakońc. przebudowy: -; Stopień pewności ustalenia daty zakońc. budowy: nie stosuje się; Stopień pewności ustalenia daty zakońc. przebudowy: -; Zakres przebudowy: -; Pow. zab. z mapy: 42 m <sup>2</sup> ; Pow. użytkowa z projektu: -; Pow. użytkowa z obmiarów: -; Pow. użytk. lokali odrębnych: -; Pow. użytk. lokali niewyodrębnionych: -; Pow. użytk. pom. przynal. do lokali: -; Liczba ujawnionych w ewidencji lokali samodzielnych: 0; Wartość: nie stosuje się zł; Data wyceny: nie stosuje się; Wpis do rejestru zabytków: brak danych; Data wpisu do rejestru zabytków: -; Stan użytkowania: nie stosuje się; Data oddania do użytku: nie stosuje się; Data rozbiórki: nie stosuje się; Przyczyna rozbiórki: nie stosuje się; Łączna liczba izb: -; Liczba mieszkań: -; Budynek gotowy na szybki internet: -							
<i>Uwagi:</i> -							
<b>67;1</b>	101306_2.0024.67	Sadkowice 34	budynki mieszkalne	tymczasowy brak danych	tymczasowy brak danych	1/0	122
<i>Identyfikator:</i> 101306_2.0024.67.1_BUD; Status: wybudowany; Inne funkcje: -; Czy jest wiatą: tymczasowy brak danych; Konstrukcja ścian zewnętrznych: tymczasowy brak danych; Rok zakońc. budowy: nieznan; Wiek zakońc. budowy: -; Rok zakońc. przebudowy: -; Wiek zakońc. przebudowy: -; Stopień pewności ustalenia daty zakońc. budowy: nie stosuje się; Stopień pewności ustalenia daty zakońc. przebudowy: -; Zakres przebudowy: -; Pow. zab. z mapy: 121 m <sup>2</sup> ; Pow. użytkowa z projektu: -; Pow. użytkowa z obmiarów: -; Pow. użytk. lokali odrębnych: -; Pow. użytk. lokali niewyodrębnionych: -; Pow. użytk. pom. przynal. do lokali: -; Liczba ujawnionych w ewidencji lokali samodzielnych: 0; Wartość: nie stosuje się zł; Data wyceny: nie stosuje się; Wpis do rejestru zabytków: brak danych; Data wpisu do rejestru zabytków: -; Stan użytkowania: nie stosuje się; Data oddania do użytku: nie stosuje się; Data rozbiórki: nie stosuje się; Przyczyna rozbiórki: nie stosuje się; Łączna liczba izb: -; Liczba mieszkań: -; Budynek gotowy na szybki internet: -							
<i>Uwagi:</i> -							
<b>67;4</b>	101306_2.0024.67	-	budynki produkcyjne, usługowe i gospodarcze dla rolnictwa	budynki gospodarstw rolnych	tymczasowy brak danych	1/0	160
<i>Identyfikator:</i> 101306_2.0024.67.4_BUD; Status: wybudowany; Inne funkcje: -; Czy jest wiatą: tymczasowy brak danych; Konstrukcja ścian zewnętrznych: tymczasowy brak danych; Rok zakońc. budowy: nieznan; Wiek zakońc. budowy: -; Rok zakońc. przebudowy: -; Wiek zakońc. przebudowy: -; Stopień pewności ustalenia daty zakońc. budowy: nie stosuje się; Stopień pewności ustalenia daty zakońc. przebudowy: -; Zakres przebudowy: -; Pow. zab. z mapy: 160 m <sup>2</sup> ; Pow. użytkowa z projektu: -; Pow. użytkowa z obmiarów: -; Pow. użytk. lokali odrębnych: -; Pow. użytk. lokali niewyodrębnionych: -; Pow. użytk. pom. przynal. do lokali: -; Liczba ujawnionych w ewidencji lokali samodzielnych: 0; Wartość: nie stosuje się zł; Data wyceny: nie stosuje się; Wpis do rejestru zabytków: brak danych; Data wpisu do rejestru zabytków: -; Stan użytkowania: nie stosuje się; Data oddania do użytku: nie stosuje się; Data rozbiórki: nie stosuje się; Przyczyna rozbiórki: nie stosuje się; Łączna liczba izb: -; Liczba mieszkań: -; Budynek gotowy na szybki internet: -							
<i>Uwagi:</i> -							
<b>67;5</b>	101306_2.0024.67	-	budynki produkcyjne, usługowe i gospodarcze dla rolnictwa	budynki gospodarstw rolnych	tymczasowy brak danych	1/0	68
<i>Identyfikator:</i> 101306_2.0024.67.5_BUD; Status: wybudowany; Inne funkcje: -; Czy jest wiatą: tymczasowy brak danych; Konstrukcja ścian zewnętrznych: tymczasowy brak danych; Rok zakońc. budowy: nieznan; Wiek zakońc. budowy: -; Rok zakońc. przebudowy: -; Wiek zakońc. przebudowy: -; Stopień pewności ustalenia daty zakońc. budowy: nie stosuje się; Stopień pewności ustalenia daty zakońc. przebudowy: -; Zakres przebudowy: -; Pow. zab. z mapy: 68 m <sup>2</sup> ; Pow. użytkowa z projektu: -; Pow. użytkowa z obmiarów: -; Pow. użytk. lokali odrębnych: -; Pow. użytk. lokali niewyodrębnionych: -; Pow. użytk. pom. przynal. do lokali: -; Liczba ujawnionych w ewidencji lokali samodzielnych: 0; Wartość: nie stosuje się zł; Data wyceny: nie stosuje się; Wpis do rejestru zabytków: brak danych; Data wpisu do rejestru zabytków: -; Stan użytkowania: nie stosuje się; Data oddania do użytku: nie stosuje się; Data rozbiórki: nie stosuje się; Przyczyna rozbiórki: nie stosuje się; Łączna liczba izb: -; Liczba mieszkań: -; Budynek gotowy na szybki internet: -							
<i>Uwagi:</i> -							
<b>67;6</b>	101306_2.0024.67, 101306_2.0024.68	-	budynki produkcyjne, usługowe i	budynki gospodarstw rolnych	tymczasowy brak danych	1/0	114

Znak sprawy: 31/2021-1793/2021

			gospodarcze dla rolnictwa				
<i>Identyfikator:</i> 101306_2.0024.67.6_BUD; Status: wybudowany; Inne funkcje: -; Czy jest wiatą: tymczasowy brak danych; Konstrukcja ścian zewnętrznych: tymczasowy brak danych; Rok zakońc. budowy: nieznan; Wiek zakońc. budowy: -; Rok zakońc. przebudowy: -; Wiek zakońc. przebudowy: -; Stopień pewności ustalenia daty zakońc. budowy: nie stosuje się; Stopień pewności ustalenia daty zakońc. przebudowy: -; Zakres przebudowy: -; Pow. zab. z mapy: 114 m2; Pow. użytkowa z projektu: -; Pow. użytkowa z obmiarów: -; Pow. użytk. lokali odrębnych: -; Pow. użytk. lokali niewyodrębnionych: -; Pow. użytk. pom. przynal. do lokali: -; Liczba ujawnionych w ewidencji lokali samodzielnych: 0; Wartość: nie stosuje się zł; Data wyceny: nie stosuje się; Wpis do rejestru zabytków: brak danych; Data wpisu do rejestru zabytków: -; Stan użytkowania: nie stosuje się; Data oddania do użytku: nie stosuje się; Data rozbiórki: nie stosuje się; Przyczyna rozbiórki: nie stosuje się; Łączna liczba izb: -; Liczba mieszkań: -; Budynek gotowy na szybki internet: -							
<i>Uwagi:</i> -							
67;7	101306_2.0024.67	-	budynki produkcyjne, usługowe i gospodarcze dla rolnictwa	budynki gospodarstw rolnych	-	1/0	3
<i>Identyfikator:</i> 101306_2.0024.67.7_BUD; Status: wybudowany; Inne funkcje: -; Czy jest wiatą: -; Konstrukcja ścian zewnętrznych: -; Rok zakońc. budowy: -; Wiek zakońc. budowy: -; Rok zakońc. przebudowy: -; Wiek zakońc. przebudowy: -; Stopień pewności ustalenia daty zakońc. budowy: -; Stopień pewności ustalenia daty zakońc. przebudowy: -; Zakres przebudowy: -; Pow. zab. z mapy: 3 m2; Pow. użytkowa z projektu: -; Pow. użytkowa z obmiarów: -; Pow. użytk. lokali odrębnych: -; Pow. użytk. lokali niewyodrębnionych: -; Pow. użytk. pom. przynal. do lokali: -; Liczba ujawnionych w ewidencji lokali samodzielnych: 0; Wartość: -; Data wyceny: -; Wpis do rejestru zabytków: -; Data wpisu do rejestru zabytków: -; Stan użytkowania: -; Data oddania do użytku: -; Data rozbiórki: -; Przyczyna rozbiórki: -; Łączna liczba izb: -; Liczba mieszkań: -; Budynek gotowy na szybki internet: -							
<i>Uwagi:</i> -							

**Warszawskie Przedsiębiorstwo Geodezyjne  
S.A.  
2023-02-20**

.....  
(sporządził: data i podpis)

.....  
(pieczęć urzędowa)

**2023-02-20**  
.....  
(imię i nazwisko osoby reprezentującej organ)  
data i podpis

--

.....  
 (nazwa organu wydającego dokument)

## WYPIS Z KARTOTEKI BUDYNKOW

sporządzono dnia: **20-02-2023 14:51:12**

**Pozycja kartoteki budynków: 101306\_2.0024.G53**

**Jednostka rejestrowa gruntów: G53**

**Budynki: 6**

Nr ewidenc. budynku	Działka	Adres lub położenie	Rodzaj wg KŚT	Klasa wg PKOB	Główna funkcja	Kondygn. nad. / pod.	Pow. zab. [m <sup>2</sup> ]
<b>249;7</b>	101306_2.0024.249	-	pozostałe budynki niemieszkalne	pozostałe budynki niemieszkalne	tymczasowy brak danych	1/1	5
<p><i>Identyfikator:</i> 101306_2.0024.249.7_BUD; Status: wybudowany; Inne funkcje: -; Czy jest wiatą: tymczasowy brak danych; Konstrukcja ścian zewnętrznych: tymczasowy brak danych; Rok zakońc. budowy: nieznan; Wiek zakońc. budowy: -; Rok zakońc. przebudowy: -; Wiek zakońc. przebudowy: -; Stopień pewności ustalenia daty zakońc. budowy: nie stosuje się; Stopień pewności ustalenia daty zakońc. przebudowy: -; Zakres przebudowy: -; Pow. zab. z mapy: 5 m<sup>2</sup>; Pow. użytkowa z projektu: -; Pow. użytkowa z obmiarów: -; Pow. użytk. lokali odrębnych: -; Pow. użytk. lokali niewyodrębnionych: -; Pow. użytk. pom. przynal. do lokali: -; Liczba ujawnionych w ewidencji lokali samodzielnych: 0; Wartość: nie stosuje się zł; Data wyceny: nie stosuje się; Wpis do rejestru zabytków: brak danych; Data wpisu do rejestru zabytków: -; Stan użytkowania: nie stosuje się; Data oddania do użytku: nie stosuje się; Data rozbiórki: nie stosuje się; Przyczyna rozbiórki: nie stosuje się; Łączna liczba izb: -; Liczba mieszkań: -; Budynek gotowy na szybki internet: -</p> <p><i>Uwagi:</i> -</p>							
<b>249;6</b>	101306_2.0024.249	-	pozostałe budynki niemieszkalne	pozostałe budynki niemieszkalne	tymczasowy brak danych	1/0	12
<p><i>Identyfikator:</i> 101306_2.0024.249.6_BUD; Status: wybudowany; Inne funkcje: -; Czy jest wiatą: tymczasowy brak danych; Konstrukcja ścian zewnętrznych: tymczasowy brak danych; Rok zakońc. budowy: nieznan; Wiek zakońc. budowy: -; Rok zakońc. przebudowy: -; Wiek zakońc. przebudowy: -; Stopień pewności ustalenia daty zakońc. budowy: nie stosuje się; Stopień pewności ustalenia daty zakońc. przebudowy: -; Zakres przebudowy: -; Pow. zab. z mapy: 12 m<sup>2</sup>; Pow. użytkowa z projektu: -; Pow. użytkowa z obmiarów: -; Pow. użytk. lokali odrębnych: -; Pow. użytk. lokali niewyodrębnionych: -; Pow. użytk. pom. przynal. do lokali: -; Liczba ujawnionych w ewidencji lokali samodzielnych: 0; Wartość: nie stosuje się zł; Data wyceny: nie stosuje się; Wpis do rejestru zabytków: brak danych; Data wpisu do rejestru zabytków: -; Stan użytkowania: nie stosuje się; Data oddania do użytku: nie stosuje się; Data rozbiórki: nie stosuje się; Przyczyna rozbiórki: nie stosuje się; Łączna liczba izb: -; Liczba mieszkań: -; Budynek gotowy na szybki internet: -</p> <p><i>Uwagi:</i> -</p>							
<b>249;5</b>	101306_2.0024.249	-	pozostałe budynki niemieszkalne	pozostałe budynki niemieszkalne	tymczasowy brak danych	1/0	133
<p><i>Identyfikator:</i> 101306_2.0024.249.5_BUD; Status: wybudowany; Inne funkcje: -; Czy jest wiatą: tymczasowy brak danych; Konstrukcja ścian zewnętrznych: tymczasowy brak danych; Rok zakońc. budowy: nieznan; Wiek zakońc. budowy: -; Rok zakońc. przebudowy: -; Wiek zakońc. przebudowy: -; Stopień pewności ustalenia daty zakońc. budowy: nie stosuje się; Stopień pewności ustalenia daty zakońc. przebudowy: -; Zakres przebudowy: -; Pow. zab. z mapy: 133 m<sup>2</sup>; Pow. użytkowa z projektu: -; Pow. użytkowa z obmiarów: -; Pow. użytk. lokali odrębnych: -; Pow. użytk. lokali niewyodrębnionych: -; Pow. użytk. pom. przynal. do lokali: -; Liczba ujawnionych w ewidencji lokali samodzielnych: 0; Wartość: nie stosuje się zł; Data wyceny: nie stosuje się; Wpis do rejestru zabytków: brak danych; Data wpisu do rejestru zabytków: -; Stan użytkowania: nie stosuje się; Data oddania do użytku: nie stosuje się; Data rozbiórki: nie stosuje się; Przyczyna rozbiórki: nie stosuje się; Łączna liczba izb: -; Liczba mieszkań: -; Budynek gotowy na szybki internet: -</p> <p><i>Uwagi:</i> -</p>							
<b>248/2;1</b>	101306_2.0024.248/2, 101306_2.0024.249	-	pozostałe budynki niemieszkalne	pozostałe budynki niemieszkalne	tymczasowy brak danych	1/0	349
<p><i>Identyfikator:</i> 101306_2.0024.248/2.1_BUD; Status: wybudowany; Inne funkcje: -; Czy jest wiatą: tymczasowy brak danych; Konstrukcja ścian zewnętrznych: tymczasowy brak danych; Rok zakońc. budowy: nieznan; Wiek zakońc. budowy: -; Rok zakońc. przebudowy: -; Wiek zakońc. przebudowy: -; Stopień pewności ustalenia daty zakońc. budowy: nie stosuje się; Stopień pewności ustalenia daty zakońc. przebudowy: -; Zakres przebudowy: -; Pow. zab. z mapy: 349 m<sup>2</sup>; Pow. użytkowa z projektu: -; Pow. użytkowa z obmiarów: -; Pow. użytk. lokali odrębnych: -; Pow. użytk. lokali niewyodrębnionych: -; Pow. użytk. pom. przynal. do lokali: -; Liczba ujawnionych w ewidencji lokali samodzielnych: 0; Wartość: nie stosuje się zł; Data wyceny: nie stosuje się; Wpis do rejestru zabytków: brak danych; Data wpisu do rejestru zabytków: -; Stan użytkowania: nie stosuje się; Data oddania do użytku: nie stosuje się; Data rozbiórki: nie stosuje się; Przyczyna rozbiórki: nie stosuje się; Łączna liczba izb: -; Liczba mieszkań: -; Budynek gotowy na szybki internet: -</p> <p><i>Uwagi:</i> -</p>							
<b>249;1</b>	101306_2.0024.249	Sadkowice 98A	budynki mieszkalne	tymczasowy brak danych	tymczasowy brak danych	3/0	121
<p><i>Identyfikator:</i> 101306_2.0024.249.1_BUD; Status: wybudowany; Inne funkcje: -; Czy jest wiatą: tymczasowy brak danych; Konstrukcja ścian zewnętrznych: tymczasowy brak danych; Rok zakońc. budowy: nieznan; Wiek zakońc. budowy: -; Rok zakońc. przebudowy: -; Wiek zakońc. przebudowy: -; Stopień pewności ustalenia daty zakońc. budowy: nie stosuje się; Stopień pewności ustalenia daty zakońc. przebudowy: -; Zakres przebudowy: -; Pow. zab. z mapy: 121 m<sup>2</sup>; Pow. użytkowa z projektu: -; Pow. użytkowa z obmiarów: -; Pow. użytk. lokali odrębnych: -; Pow. użytk. lokali niewyodrębnionych: -; Pow. użytk. pom. przynal. do lokali: -; Liczba ujawnionych w ewidencji lokali samodzielnych: 0; Wartość: nie stosuje się zł; Data wyceny: nie stosuje się; Wpis do rejestru zabytków: brak danych; Data wpisu do rejestru zabytków: -; Stan użytkowania: nie stosuje się; Data oddania do użytku: nie stosuje się; Data rozbiórki: nie stosuje się; Przyczyna rozbiórki: nie stosuje się; Łączna liczba izb: -; Liczba mieszkań: -; Budynek gotowy na szybki internet: -</p> <p><i>Uwagi:</i> -</p>							
<b>249;2</b>	101306_2.0024.249	-	budynki produkcyjne, usługowe i gospodarstwa dla rolnictwa	budynki gospodarstw rolnych	tymczasowy brak danych	1/0	50
<p><i>Identyfikator:</i> 101306_2.0024.249.2_BUD; Status: wybudowany; Inne funkcje: -; Czy jest wiatą: tymczasowy brak danych; Konstrukcja ścian zewnętrznych: tymczasowy brak danych; Rok zakońc. budowy: nieznan; Wiek zakońc. budowy: -; Rok zakońc. przebudowy: -; Wiek zakońc. przebudowy: -; Stopień pewności ustalenia daty zakońc. budowy: nie stosuje się; Stopień pewności ustalenia daty zakońc. przebudowy: -; Zakres przebudowy: -; Pow. zab. z mapy: 50 m<sup>2</sup>; Pow. użytkowa z projektu: -; Pow. użytkowa z obmiarów: -; Pow. użytk. lokali odrębnych: -; Pow. użytk. lokali niewyodrębnionych: -; Pow. użytk. pom. przynal. do lokali: -; Liczba ujawnionych w ewidencji lokali samodzielnych: 0; Wartość: nie stosuje się zł; Data wyceny: nie stosuje się; Wpis do rejestru zabytków: brak danych; Data wpisu do rejestru zabytków: -; Stan użytkowania: nie stosuje się; Data oddania do użytku: nie stosuje się; Data rozbiórki: nie stosuje się; Przyczyna rozbiórki: nie stosuje się; Łączna liczba izb: -; Liczba mieszkań: -; Budynek gotowy na szybki internet: -</p>							

Znak sprawy: 31/2021-1793/2021

gotowy na szybki internet: -

Uwagi: -

**Warszawskie Przedsiębiorstwo Geodezyjne  
S.A.  
2023-02-20**

.....  
*(sporządził: data i podpis)*

*(pieczęć urzędowa)*

**2023-02-20**

.....  
*(imię i nazwisko osoby reprezentującej organ)  
data i podpis*

--

Województwo: łódzkie  
Powiat: rawski  
Jednostka ewidencyjna: 101306\_2, Sadkowice  
Obręb ewidencyjny: 101306\_2.0024, Sadkowice

.....  
(nazwa organu wydającego dokument)

## WYPIS Z KARTOTEKI BUDYNKOW

sporządzono dnia: 20-02-2023 14:51:12

Pozycja kartoteki budynków: 101306\_2.0024.G57

Jednostka rejestrowa gruntów: G57

### Budynki: 1

Nr ewidenc. budynku	Działka	Adres lub położenie	Rodzaj wg KŚT	Klasa wg PKOB	Główna funkcja	Kondygn. nad. / pod.	Pow. zab. [m <sup>2</sup> ]
488;1	101306_2.0024.488	Sadkowice 114A	budynki mieszkalne	tymczasowy brak danych	tymczasowy brak danych	2/0	121

Identyfikator: 101306\_2.0024.488.1\_BUD; Status: wybudowany; Inne funkcje: -; Czy jest wiatą: tymczasowy brak danych; Konstrukcja ścian zewnętrznych: tymczasowy brak danych; Rok zakońc. budowy: nieznan; Wiek zakońc. budowy: -; Rok zakońc. przebudowy: -; Wiek zakońc. przebudowy: -; Stopień pewności ustalenia daty zakońc. budowy: nie stosuje się; Stopień pewności ustalenia daty zakońc. przebudowy: -; Zakres przebudowy: -; Pow. zab. z mapy: 121 m<sup>2</sup>; Pow. użytkowa z projektu: -; Pow. użytkowa z obmiarów: -; Pow. użytk. lokali odrębnych: -; Pow. użytk. lokali niewyodrębnionych: -; Pow. użytk. pom. przynal. do lokali: -; Liczba ujawnionych w ewidencji lokali samodzielnych: 0; Wartość: nie stosuje się zł; Data wyceny: nie stosuje się; Wpis do rejestru zabytków: brak danych; Data wpisu do rejestru zabytków: -; Stan użytkowania: nie stosuje się; Data oddania do użytku: nie stosuje się; Data rozbiórki: nie stosuje się; Przyczyna rozbiórki: nie stosuje się; Łączna liczba izb: -; Liczba mieszkań: -; Budynek gotowy na szybki internet: -

Uwagi: -


Warszawskie Przedsiębiorstwo Geodezyjne  
S.A.  
2023-02-20

.....  
(sporządził: data i podpis)

(pieczęć urzędowa)

2023-02-20

.....  
(imię i nazwisko osoby reprezentującej organ)  
data i podpis





Województwo: **łódzkie**  
 Powiat: **rawski**  
 Jednostka ewidencyjna: **101306\_2, Sadkowice**  
 Obręb ewidencyjny: **101306\_2.0024, Sadkowice**

.....  
 (nazwa organu wydającego dokument)

## WYPIS Z KARTOTEKI BUDYNKOW

sporządzono dnia: **20-02-2023 14:51:12**

**Pozycja kartoteki budynków: 101306\_2.0024.G58**

**Jednostka rejestrowa gruntów: G58**

### Budynki: 2

Nr ewidenc. budynku	Działka	Adres lub położenie	Rodzaj wg KŚT	Klasa wg PKOB	Główna funkcja	Kondygn. nad. / pod.	Pow. zab. [m <sup>2</sup> ]
<b>470;1</b>	101306_2.0024.470	Sadkowice 14A	budynki mieszkalne	tymczasowy brak danych	tymczasowy brak danych	1/0	57
<p><i>Identyfikator:</i> 101306_2.0024.470.1_BUD; Status: wybudowany; Inne funkcje: -; Czy jest wiatą: tymczasowy brak danych; Konstrukcja ścian zewnętrznych: tymczasowy brak danych; Rok zakończ. budowy: nieznan; Wiek zakończ. budowy: -; Rok zakończ. przebudowy: -; Wiek zakończ. przebudowy: -; Stopień pewności ustalenia daty zakończ. budowy: nie stosuje się; Stopień pewności ustalenia daty zakończ. przebudowy: -; Zakres przebudowy: -; Pow. zab. z mapy: 57 m<sup>2</sup>; Pow. użytkowa z projektu: -; Pow. użytkowa z obmiarów: -; Pow. użytk. lokali odrębnych: -; Pow. użytk. lokali niewyodrębnionych: -; Pow. użytk. pom. przynal. do lokali: -; Liczba ujawnionych w ewidencji lokali samodzielnych: 0; Wartość: nie stosuje się zł; Data wyceny: nie stosuje się; Wpis do rejestru zabytków: brak danych; Data wpisu do rejestru zabytków: -; Stan użytkowania: nie stosuje się; Data oddania do użytku: nie stosuje się; Data rozbiórki: nie stosuje się; Przyczyna rozbiórki: nie stosuje się; Łączna liczba izb: -; Liczba mieszkań: -; Budynek gotowy na szybki internet: -</p> <p><i>Uwagi:</i> -</p>							
<b>470;2</b>	101306_2.0024.470	-	budynki mieszkalne	budynki gospodarstw rolnych	tymczasowy brak danych	1/0	41
<p><i>Identyfikator:</i> 101306_2.0024.470.2_BUD; Status: wybudowany; Inne funkcje: -; Czy jest wiatą: tymczasowy brak danych; Konstrukcja ścian zewnętrznych: tymczasowy brak danych; Rok zakończ. budowy: nieznan; Wiek zakończ. budowy: -; Rok zakończ. przebudowy: -; Wiek zakończ. przebudowy: -; Stopień pewności ustalenia daty zakończ. budowy: nie stosuje się; Stopień pewności ustalenia daty zakończ. przebudowy: -; Zakres przebudowy: -; Pow. zab. z mapy: 41 m<sup>2</sup>; Pow. użytkowa z projektu: -; Pow. użytkowa z obmiarów: -; Pow. użytk. lokali odrębnych: -; Pow. użytk. lokali niewyodrębnionych: -; Pow. użytk. pom. przynal. do lokali: -; Liczba ujawnionych w ewidencji lokali samodzielnych: 0; Wartość: nie stosuje się zł; Data wyceny: nie stosuje się; Wpis do rejestru zabytków: brak danych; Data wpisu do rejestru zabytków: -; Stan użytkowania: nie stosuje się; Data oddania do użytku: nie stosuje się; Data rozbiórki: nie stosuje się; Przyczyna rozbiórki: nie stosuje się; Łączna liczba izb: -; Liczba mieszkań: -; Budynek gotowy na szybki internet: -</p> <p><i>Uwagi:</i> -</p>							

**Warszawskie Przedsiębiorstwo Geodezyjne  
 S.A.  
 2023-02-20**

**2023-02-20**

.....  
 (sporządził: data i podpis)

.....  
 (pieczęć urzędowa)

.....  
 (imię i nazwisko osoby reprezentującej organ)  
 data i podpis



Województwo: łódzkie  
 Powiat: rawski  
 Jednostka ewidencyjna: 101306\_2, Sadkowice  
 Obręb ewidencyjny: 101306\_2.0024, Sadkowice

(nazwa organu wydającego dokument)

## WYPIS Z KARTOTEKI BUDYNKOW

sporządzono dnia: 20-02-2023 14:51:12

Pozycja kartoteki budynków: 101306\_2.0024.G59

Jednostka rejestrowa gruntów: G59

Budynki: 5

Nr ewidenc. budynku	Działka	Adres lub położenie	Rodzaj wg KŚT	Klasa wg PKOB	Główna funkcja	Kondygn. nad. / pod.	Pow. zab. [m <sup>2</sup> ]
265;1	101306_2.0024.265	Sadkowice 60a	budynki mieszkalne	tymczasowy brak danych	tymczasowy brak danych	2/0	103
<p><i>Identyfikator:</i> 101306_2.0024.265.1_BUD; Status: wybudowany; Inne funkcje: -; Czy jest wiatą: tymczasowy brak danych; Konstrukcja ścian zewnętrznych: tymczasowy brak danych; Rok zakońc. budowy: nieznan; Wiek zakońc. budowy: -; Rok zakońc. przebudowy: -; Wiek zakońc. przebudowy: -; Stopień pewności ustalenia daty zakońc. budowy: nie stosuje się; Stopień pewności ustalenia daty zakońc. przebudowy: -; Zakres przebudowy: -; Pow. zab. z mapy: 103 m2; Pow. użytkowa z projektu: -; Pow. użytkowa z obmiarów: -; Pow. użytk. lokali odrębnych: -; Pow. użytk. lokali niewyodrębnionych: -; Pow. użytk. pom. przynal. do lokali: -; Liczba ujawnionych w ewidencji lokali samodzielnych: 0; Wartość: nie stosuje się zł; Data wyceny: nie stosuje się; Wpis do rejestru zabytków: brak danych; Data wpisu do rejestru zabytków: -; Stan użytkowania: nie stosuje się; Data oddania do użytku: nie stosuje się; Data rozbiórki: nie stosuje się; Przyczyna rozbiórki: nie stosuje się; Łączna liczba izb: -; Liczba mieszkań: -; Budynek gotowy na szybki internet: -</p> <p><i>Uwagi:</i> -</p>							
265;2	101306_2.0024.265	-	budynki mieszkalne	tymczasowy brak danych	tymczasowy brak danych	1/brak danych	92
<p><i>Identyfikator:</i> 101306_2.0024.265.2_BUD; Status: wybudowany; Inne funkcje: -; Czy jest wiatą: tymczasowy brak danych; Konstrukcja ścian zewnętrznych: tymczasowy brak danych; Rok zakońc. budowy: nieznan; Wiek zakońc. budowy: -; Rok zakońc. przebudowy: -; Wiek zakońc. przebudowy: -; Stopień pewności ustalenia daty zakońc. budowy: nie stosuje się; Stopień pewności ustalenia daty zakońc. przebudowy: -; Zakres przebudowy: -; Pow. zab. z mapy: 92 m2; Pow. użytkowa z projektu: -; Pow. użytkowa z obmiarów: -; Pow. użytk. lokali odrębnych: -; Pow. użytk. lokali niewyodrębnionych: -; Pow. użytk. pom. przynal. do lokali: -; Liczba ujawnionych w ewidencji lokali samodzielnych: 0; Wartość: nie stosuje się zł; Data wyceny: nie stosuje się; Wpis do rejestru zabytków: brak danych; Data wpisu do rejestru zabytków: -; Stan użytkowania: nie stosuje się; Data oddania do użytku: nie stosuje się; Data rozbiórki: nie stosuje się; Przyczyna rozbiórki: nie stosuje się; Łączna liczba izb: -; Liczba mieszkań: -; Budynek gotowy na szybki internet: -</p> <p><i>Uwagi:</i> -</p>							
265;4	101306_2.0024.265	-	budynki produkcyjne, usługowe i gospodarcze dla rolnictwa	budynki gospodarstw rolnych	tymczasowy brak danych	1/0	3
<p><i>Identyfikator:</i> 101306_2.0024.265.4_BUD; Status: wybudowany; Inne funkcje: -; Czy jest wiatą: tymczasowy brak danych; Konstrukcja ścian zewnętrznych: tymczasowy brak danych; Rok zakońc. budowy: nieznan; Wiek zakońc. budowy: -; Rok zakońc. przebudowy: -; Wiek zakońc. przebudowy: -; Stopień pewności ustalenia daty zakońc. budowy: nie stosuje się; Stopień pewności ustalenia daty zakońc. przebudowy: -; Zakres przebudowy: -; Pow. zab. z mapy: 3 m2; Pow. użytkowa z projektu: -; Pow. użytkowa z obmiarów: -; Pow. użytk. lokali odrębnych: -; Pow. użytk. lokali niewyodrębnionych: -; Pow. użytk. pom. przynal. do lokali: -; Liczba ujawnionych w ewidencji lokali samodzielnych: 0; Wartość: nie stosuje się zł; Data wyceny: nie stosuje się; Wpis do rejestru zabytków: brak danych; Data wpisu do rejestru zabytków: -; Stan użytkowania: nie stosuje się; Data oddania do użytku: nie stosuje się; Data rozbiórki: nie stosuje się; Przyczyna rozbiórki: nie stosuje się; Łączna liczba izb: -; Liczba mieszkań: -; Budynek gotowy na szybki internet: -</p> <p><i>Uwagi:</i> -</p>							
265;3	101306_2.0024.265	-	budynki produkcyjne, usługowe i gospodarcze dla rolnictwa	budynki gospodarstw rolnych	tymczasowy brak danych	1/0	45
<p><i>Identyfikator:</i> 101306_2.0024.265.3_BUD; Status: wybudowany; Inne funkcje: -; Czy jest wiatą: tymczasowy brak danych; Konstrukcja ścian zewnętrznych: tymczasowy brak danych; Rok zakońc. budowy: nieznan; Wiek zakońc. budowy: -; Rok zakońc. przebudowy: -; Wiek zakońc. przebudowy: -; Stopień pewności ustalenia daty zakońc. budowy: nie stosuje się; Stopień pewności ustalenia daty zakońc. przebudowy: -; Zakres przebudowy: -; Pow. zab. z mapy: 45 m2; Pow. użytkowa z projektu: -; Pow. użytkowa z obmiarów: -; Pow. użytk. lokali odrębnych: -; Pow. użytk. lokali niewyodrębnionych: -; Pow. użytk. pom. przynal. do lokali: -; Liczba ujawnionych w ewidencji lokali samodzielnych: 0; Wartość: nie stosuje się zł; Data wyceny: nie stosuje się; Wpis do rejestru zabytków: brak danych; Data wpisu do rejestru zabytków: -; Stan użytkowania: nie stosuje się; Data oddania do użytku: nie stosuje się; Data rozbiórki: nie stosuje się; Przyczyna rozbiórki: nie stosuje się; Łączna liczba izb: -; Liczba mieszkań: -; Budynek gotowy na szybki internet: -</p> <p><i>Uwagi:</i> -</p>							
265;5	101306_2.0024.265	-	budynki produkcyjne, usługowe i gospodarcze dla rolnictwa	budynki gospodarstw rolnych	tymczasowy brak danych	1/0	27
<p><i>Identyfikator:</i> 101306_2.0024.265.5_BUD; Status: wybudowany; Inne funkcje: -; Czy jest wiatą: tymczasowy brak danych; Konstrukcja ścian zewnętrznych: tymczasowy brak danych; Rok zakońc. budowy: nieznan; Wiek zakońc. budowy: -; Rok zakońc. przebudowy: -; Wiek zakońc. przebudowy: -; Stopień pewności ustalenia daty zakońc. budowy: nie stosuje się; Stopień pewności ustalenia daty zakońc. przebudowy: -; Zakres przebudowy: -; Pow. zab. z mapy: 27 m2; Pow. użytkowa z projektu: -; Pow. użytkowa z obmiarów: -; Pow. użytk. lokali odrębnych: -; Pow. użytk. lokali niewyodrębnionych: -; Pow. użytk. pom. przynal. do lokali: -; Liczba ujawnionych w ewidencji lokali samodzielnych: 0; Wartość: nie stosuje się zł; Data wyceny: nie stosuje się; Wpis do rejestru zabytków: brak danych; Data wpisu do rejestru zabytków: -; Stan użytkowania: nie stosuje się; Data oddania do użytku: nie stosuje się; Data rozbiórki: nie stosuje się; Przyczyna rozbiórki: nie stosuje się; Łączna liczba izb: -; Liczba mieszkań: -; Budynek gotowy na szybki internet: -</p> <p><i>Uwagi:</i> -</p>							

Znak sprawy: 31/2021-1793/2021

**Warszawskie Przedsiębiorstwo Geodezyjne  
S.A.  
2023-02-20**

---

*(sporządził: data i podpis)*

*(pieczęć urzędowa)*

**2023-02-20**

---

*(imię i nazwisko osoby reprezentującej organ)  
data i podpis*

Województwo: łódzkie  
Powiat: rawski  
Jednostka ewidencyjna: 101306\_2, Sadkowice  
Obręb ewidencyjny: 101306\_2.0024, Sadkowice

.....  
(nazwa organu wydającego dokument)

## WYPIS Z KARTOTEKI BUDYNKOW

sporządzono dnia: 20-02-2023 14:51:12

Pozycja kartoteki budynków: 101306\_2.0024.G60

Jednostka rejestrowa gruntów: G60

### Budynki: 2

Nr ewidenc. budynku	Działka	Adres lub położenie	Rodzaj wg KŚT	Klasa wg PKOB	Główna funkcja	Kondygn. nad. / pod.	Pow. zab. [m <sup>2</sup> ]
263/1;1	101306_2.0024.263/1	Sadkowice 59	budynki mieszkalne	budynki mieszkalne jednorodzinne	tymczasowy brak danych	2/0	171
<i>Identyfikator:</i> 101306_2.0024.263/1.1_BUD; <i>Status:</i> wybudowany; <i>Inne funkcje:</i> -; <i>Czy jest wiatą:</i> tymczasowy brak danych; <i>Konstrukcja ścian zewnętrznych:</i> mur; <i>Rok zakończ. budowy:</i> 2013; <i>Wiek zakończ. budowy:</i> -; <i>Rok zakończ. przebudowy:</i> -; <i>Wiek zakończ. przebudowy:</i> -; <i>Stopień pewności ustalenia daty zakończ. budowy:</i> nieznany; <i>Stopień pewności ustalenia daty zakończ. przebudowy:</i> -; <i>Zakres przebudowy:</i> -; <i>Pow. zab. z mapy:</i> 171 m <sup>2</sup> ; <i>Pow. użytkowa z projektu:</i> -; <i>Pow. użytkowa z obmiarów:</i> -; <i>Pow. użytk. lokali odrębnych:</i> -; <i>Pow. użytk. lokali niewyodrębnionych:</i> -; <i>Pow. użytk. pom. przynal. do lokali:</i> -; <i>Liczba ujawnionych w ewidencji lokali samodzielnych:</i> 0; <i>Wartość:</i> nie stosuje się zł; <i>Data wyceny:</i> nie stosuje się; <i>Wpis do rejestru zabytków:</i> brak danych; <i>Data wpisu do rejestru zabytków:</i> -; <i>Stan użytkowania:</i> tymczasowy brak danych; <i>Data oddania do użytku:</i> nie stosuje się; <i>Data rozbiórki:</i> nie stosuje się; <i>Przyczyna rozbiórki:</i> nie stosuje się; <i>Łączna liczba izb:</i> -; <i>Liczba mieszkań:</i> -; <i>Budynek gotowy na szybki internet:</i> -							
<i>Uwagi:</i> Funkcja użytkowa - stare rozp.: mieszkalne							
263/1;2	101306_2.0024.263/1	-	budynki produkcyjne, usługowe i gospodarcze dla rolnictwa	budynki gospodarstw rolnych	tymczasowy brak danych	1/0	164
<i>Identyfikator:</i> 101306_2.0024.263/1.2_BUD; <i>Status:</i> wybudowany; <i>Inne funkcje:</i> -; <i>Czy jest wiatą:</i> tymczasowy brak danych; <i>Konstrukcja ścian zewnętrznych:</i> tymczasowy brak danych; <i>Rok zakończ. budowy:</i> nieznany; <i>Wiek zakończ. budowy:</i> -; <i>Rok zakończ. przebudowy:</i> -; <i>Wiek zakończ. przebudowy:</i> -; <i>Stopień pewności ustalenia daty zakończ. budowy:</i> nie stosuje się; <i>Stopień pewności ustalenia daty zakończ. przebudowy:</i> -; <i>Zakres przebudowy:</i> -; <i>Pow. zab. z mapy:</i> 164 m <sup>2</sup> ; <i>Pow. użytkowa z projektu:</i> -; <i>Pow. użytkowa z obmiarów:</i> -; <i>Pow. użytk. lokali odrębnych:</i> -; <i>Pow. użytk. lokali niewyodrębnionych:</i> -; <i>Pow. użytk. pom. przynal. do lokali:</i> -; <i>Liczba ujawnionych w ewidencji lokali samodzielnych:</i> 0; <i>Wartość:</i> nie stosuje się zł; <i>Data wyceny:</i> nie stosuje się; <i>Wpis do rejestru zabytków:</i> brak danych; <i>Data wpisu do rejestru zabytków:</i> -; <i>Stan użytkowania:</i> nie stosuje się; <i>Data oddania do użytku:</i> nie stosuje się; <i>Data rozbiórki:</i> nie stosuje się; <i>Przyczyna rozbiórki:</i> nie stosuje się; <i>Łączna liczba izb:</i> -; <i>Liczba mieszkań:</i> -; <i>Budynek gotowy na szybki internet:</i> -							
<i>Uwagi:</i> -							

Warszawskie Przedsiębiorstwo Geodezyjne  
S.A.  
2023-02-20

.....  
(sporządził: data i podpis)

(pieczęć urzędowa)

2023-02-20

.....  
(imię i nazwisko osoby reprezentującej organ)  
data i podpis

Województwo: **łódzkie**  
Powiat: **rawski**  
Jednostka ewidencyjna: **101306\_2, Sadkowice**  
Obręb ewidencyjny: **101306\_2.0024, Sadkowice**

.....  
(nazwa organu wydającego dokument)

## WYPIS Z KARTOTEKI BUDYNKOW

sporządzono dnia: **20-02-2023 14:51:12**

**Pozycja kartoteki budynków: 101306\_2.0024.G61**

**Jednostka rejestrowa gruntów: G61**

### Budynki: 4

Nr ewidenc. budynku	Działka	Adres lub położenie	Rodzaj wg KŚT	Klasa wg PKOB	Główna funkcja	Kondygn. nad. / pod.	Pow. zab. [m <sup>2</sup> ]
<b>270;4</b>	101306_2.0024.270	Sadkowice 63	budynki mieszkalne	tymczasowy brak danych	tymczasowy brak danych	1/0	106
<p><i>Identyfikator:</i> 101306_2.0024.270.4_BUD; Status: wybudowany; Inne funkcje: -; Czy jest wiatą: tymczasowy brak danych; Konstrukcja ścian zewnętrznych: tymczasowy brak danych; Rok zakończ. budowy: nieznan; Wiek zakończ. budowy: -; Rok zakończ. przebudowy: -; Wiek zakończ. przebudowy: -; Stopień pewności ustalenia daty zakończ. budowy: nie stosuje się; Stopień pewności ustalenia daty zakończ. przebudowy: -; Zakres przebudowy: -; Pow. zab. z mapy: 106 m<sup>2</sup>; Pow. użytkowa z projektu: -; Pow. użytkowa z obmiarów: -; Pow. użytk. lokali odrębnych: -; Pow. użytk. lokali niewyodrębnionych: -; Pow. użytk. pom. przynal. do lokali: -; Liczba ujawnionych w ewidencji lokali samodzielnych: 0; Wartość: nie stosuje się zł; Data wyceny: nie stosuje się; Wpis do rejestru zabytków: brak danych; Data wpisu do rejestru zabytków: -; Stan użytkowania: nie stosuje się; Data oddania do użytku: nie stosuje się; Data rozbiórki: nie stosuje się; Przyczyna rozbiórki: nie stosuje się; Łączna liczba izb: -; Liczba mieszkań: -; Budynek gotowy na szybki internet: -</p> <p><i>Uwagi:</i> -</p>							
<b>270;2</b>	101306_2.0024.270	-	budynki produkcyjne, usługowe i gospodarcze dla rolnictwa	budynki gospodarstw rolnych	tymczasowy brak danych	1/0	13
<p><i>Identyfikator:</i> 101306_2.0024.270.2_BUD; Status: wybudowany; Inne funkcje: -; Czy jest wiatą: tymczasowy brak danych; Konstrukcja ścian zewnętrznych: mur; Rok zakończ. budowy: nieznan; Wiek zakończ. budowy: -; Rok zakończ. przebudowy: -; Wiek zakończ. przebudowy: -; Stopień pewności ustalenia daty zakończ. budowy: nie stosuje się; Stopień pewności ustalenia daty zakończ. przebudowy: -; Zakres przebudowy: -; Pow. zab. z mapy: 13 m<sup>2</sup>; Pow. użytkowa z projektu: -; Pow. użytkowa z obmiarów: -; Pow. użytk. lokali odrębnych: -; Pow. użytk. lokali niewyodrębnionych: -; Pow. użytk. pom. przynal. do lokali: -; Liczba ujawnionych w ewidencji lokali samodzielnych: 0; Wartość: nie stosuje się zł; Data wyceny: nie stosuje się; Wpis do rejestru zabytków: brak danych; Data wpisu do rejestru zabytków: -; Stan użytkowania: nie stosuje się; Data oddania do użytku: nie stosuje się; Data rozbiórki: nie stosuje się; Przyczyna rozbiórki: nie stosuje się; Łączna liczba izb: -; Liczba mieszkań: -; Budynek gotowy na szybki internet: -</p> <p><i>Uwagi:</i> -</p>							
<b>270;3</b>	101306_2.0024.270	-	budynki produkcyjne, usługowe i gospodarcze dla rolnictwa	budynki gospodarstw rolnych	tymczasowy brak danych	1/0	13
<p><i>Identyfikator:</i> 101306_2.0024.270.3_BUD; Status: wybudowany; Inne funkcje: -; Czy jest wiatą: tymczasowy brak danych; Konstrukcja ścian zewnętrznych: mur; Rok zakończ. budowy: nieznan; Wiek zakończ. budowy: -; Rok zakończ. przebudowy: -; Wiek zakończ. przebudowy: -; Stopień pewności ustalenia daty zakończ. budowy: nie stosuje się; Stopień pewności ustalenia daty zakończ. przebudowy: -; Zakres przebudowy: -; Pow. zab. z mapy: 13 m<sup>2</sup>; Pow. użytkowa z projektu: -; Pow. użytkowa z obmiarów: -; Pow. użytk. lokali odrębnych: -; Pow. użytk. lokali niewyodrębnionych: -; Pow. użytk. pom. przynal. do lokali: -; Liczba ujawnionych w ewidencji lokali samodzielnych: 0; Wartość: nie stosuje się zł; Data wyceny: nie stosuje się; Wpis do rejestru zabytków: brak danych; Data wpisu do rejestru zabytków: -; Stan użytkowania: nie stosuje się; Data oddania do użytku: nie stosuje się; Data rozbiórki: nie stosuje się; Przyczyna rozbiórki: nie stosuje się; Łączna liczba izb: -; Liczba mieszkań: -; Budynek gotowy na szybki internet: -</p> <p><i>Uwagi:</i> -</p>							
<b>270;1</b>	101306_2.0024.270	-	budynki produkcyjne, usługowe i gospodarcze dla rolnictwa	budynki gospodarstw rolnych	tymczasowy brak danych	1/0	166
<p><i>Identyfikator:</i> 101306_2.0024.270.1_BUD; Status: wybudowany; Inne funkcje: -; Czy jest wiatą: tymczasowy brak danych; Konstrukcja ścian zewnętrznych: mur; Rok zakończ. budowy: nieznan; Wiek zakończ. budowy: -; Rok zakończ. przebudowy: -; Wiek zakończ. przebudowy: -; Stopień pewności ustalenia daty zakończ. budowy: nie stosuje się; Stopień pewności ustalenia daty zakończ. przebudowy: -; Zakres przebudowy: -; Pow. zab. z mapy: 166 m<sup>2</sup>; Pow. użytkowa z projektu: -; Pow. użytkowa z obmiarów: -; Pow. użytk. lokali odrębnych: -; Pow. użytk. lokali niewyodrębnionych: -; Pow. użytk. pom. przynal. do lokali: -; Liczba ujawnionych w ewidencji lokali samodzielnych: 0; Wartość: nie stosuje się zł; Data wyceny: nie stosuje się; Wpis do rejestru zabytków: brak danych; Data wpisu do rejestru zabytków: -; Stan użytkowania: nie stosuje się; Data oddania do użytku: nie stosuje się; Data rozbiórki: nie stosuje się; Przyczyna rozbiórki: nie stosuje się; Łączna liczba izb: -; Liczba mieszkań: -; Budynek gotowy na szybki internet: -</p> <p><i>Uwagi:</i> -</p>							

**Warszawskie Przedsiębiorstwo Geodezyjne  
S.A.**

**2023-02-20**

**2023-02-20**

.....  
(sporządził: data i podpis)

.....  
(pieczęć urzędowa)

.....  
(imię i nazwisko osoby reprezentującej organ)  
data i podpis

--

.....  
(nazwa organu wydającego dokument)

## WYPIS Z KARTOTEKI BUDYNKOW

sporządzono dnia: 20-02-2023 14:51:12

**Pozycja kartoteki budynków: 101306\_2.0024.G62**

**Jednostka rejestrowa gruntów: G62**

**Budynki: 5**

Nr ewidenc. budynku	Działka	Adres lub położenie	Rodzaj wg KŚT	Klasa wg PKOB	Główna funkcja	Kondygn. nad. / pod.	Pow. zab. [m <sup>2</sup> ]
351;1	101306_2.0024.351	Sadkowice 49	budynki mieszkalne	tymczasowy brak danych	tymczasowy brak danych	1/1	101
<p><i>Identyfikator:</i> 101306_2.0024.351.1_BUD; Status: wybudowany; Inne funkcje: -; Czy jest wiatą: tymczasowy brak danych; Konstrukcja ścian zewnętrznych: tymczasowy brak danych; Rok zakońc. budowy: niezany; Wiek zakońc. budowy: -; Rok zakońc. przebudowy: -; Wiek zakońc. przebudowy: -; Stopień pewności ustalenia daty zakońc. budowy: nie stosuje się; Stopień pewności ustalenia daty zakońc. przebudowy: -; Zakres przebudowy: -; Pow. zab. z mapy: 101 m<sup>2</sup>; Pow. użytkowa z projektu: -; Pow. użytkowa z obmiarów: -; Pow. użytk. lokali odrębnych: -; Pow. użytk. lokali niewyodrębnionych: -; Pow. użytk. pom. przynal. do lokali: -; Liczba ujawnionych w ewidencji lokali samodzielnych: 0; Wartość: nie stosuje się zł; Data wyceny: nie stosuje się; Wpis do rejestru zabytków: brak danych; Data wpisu do rejestru zabytków: -; Stan użytkowania: nie stosuje się; Data oddania do użytku: nie stosuje się; Data rozbiórki: nie stosuje się; Przyczyna rozbiórki: nie stosuje się; Łączna liczba izb: -; Liczba mieszkań: -; Budynek gotowy na szybki internet: -</p>							
<i>Uwagi:</i> -							
351;2	101306_2.0024.351	-	budynki produkcyjne, usługowe i gospodarcze dla rolnictwa	budynki gospodarstw rolnych	tymczasowy brak danych	1/0	66
<p><i>Identyfikator:</i> 101306_2.0024.351.2_BUD; Status: wybudowany; Inne funkcje: -; Czy jest wiatą: tymczasowy brak danych; Konstrukcja ścian zewnętrznych: tymczasowy brak danych; Rok zakońc. budowy: niezany; Wiek zakońc. budowy: -; Rok zakońc. przebudowy: -; Wiek zakońc. przebudowy: -; Stopień pewności ustalenia daty zakońc. budowy: nie stosuje się; Stopień pewności ustalenia daty zakońc. przebudowy: -; Zakres przebudowy: -; Pow. zab. z mapy: 66 m<sup>2</sup>; Pow. użytkowa z projektu: -; Pow. użytkowa z obmiarów: -; Pow. użytk. lokali odrębnych: -; Pow. użytk. lokali niewyodrębnionych: -; Pow. użytk. pom. przynal. do lokali: -; Liczba ujawnionych w ewidencji lokali samodzielnych: 0; Wartość: nie stosuje się zł; Data wyceny: nie stosuje się; Wpis do rejestru zabytków: brak danych; Data wpisu do rejestru zabytków: -; Stan użytkowania: nie stosuje się; Data oddania do użytku: nie stosuje się; Data rozbiórki: nie stosuje się; Przyczyna rozbiórki: nie stosuje się; Łączna liczba izb: -; Liczba mieszkań: -; Budynek gotowy na szybki internet: -</p>							
<i>Uwagi:</i> -							
351;3	101306_2.0024.351	-	budynki produkcyjne, usługowe i gospodarcze dla rolnictwa	budynki gospodarstw rolnych	tymczasowy brak danych	1/0	36
<p><i>Identyfikator:</i> 101306_2.0024.351.3_BUD; Status: wybudowany; Inne funkcje: -; Czy jest wiatą: tymczasowy brak danych; Konstrukcja ścian zewnętrznych: tymczasowy brak danych; Rok zakońc. budowy: niezany; Wiek zakońc. budowy: -; Rok zakońc. przebudowy: -; Wiek zakońc. przebudowy: -; Stopień pewności ustalenia daty zakońc. budowy: nie stosuje się; Stopień pewności ustalenia daty zakońc. przebudowy: -; Zakres przebudowy: -; Pow. zab. z mapy: 36 m<sup>2</sup>; Pow. użytkowa z projektu: -; Pow. użytkowa z obmiarów: -; Pow. użytk. lokali odrębnych: -; Pow. użytk. lokali niewyodrębnionych: -; Pow. użytk. pom. przynal. do lokali: -; Liczba ujawnionych w ewidencji lokali samodzielnych: 0; Wartość: nie stosuje się zł; Data wyceny: nie stosuje się; Wpis do rejestru zabytków: brak danych; Data wpisu do rejestru zabytków: -; Stan użytkowania: nie stosuje się; Data oddania do użytku: nie stosuje się; Data rozbiórki: nie stosuje się; Przyczyna rozbiórki: nie stosuje się; Łączna liczba izb: -; Liczba mieszkań: -; Budynek gotowy na szybki internet: -</p>							
<i>Uwagi:</i> -							
351;4	101306_2.0024.351	-	budynki produkcyjne, usługowe i gospodarcze dla rolnictwa	budynki gospodarstw rolnych	tymczasowy brak danych	1/0	315
<p><i>Identyfikator:</i> 101306_2.0024.351.4_BUD; Status: wybudowany; Inne funkcje: -; Czy jest wiatą: tymczasowy brak danych; Konstrukcja ścian zewnętrznych: tymczasowy brak danych; Rok zakońc. budowy: niezany; Wiek zakońc. budowy: -; Rok zakońc. przebudowy: -; Wiek zakońc. przebudowy: -; Stopień pewności ustalenia daty zakońc. budowy: nie stosuje się; Stopień pewności ustalenia daty zakońc. przebudowy: -; Zakres przebudowy: -; Pow. zab. z mapy: 315 m<sup>2</sup>; Pow. użytkowa z projektu: -; Pow. użytkowa z obmiarów: -; Pow. użytk. lokali odrębnych: -; Pow. użytk. lokali niewyodrębnionych: -; Pow. użytk. pom. przynal. do lokali: -; Liczba ujawnionych w ewidencji lokali samodzielnych: 0; Wartość: nie stosuje się zł; Data wyceny: nie stosuje się; Wpis do rejestru zabytków: brak danych; Data wpisu do rejestru zabytków: -; Stan użytkowania: nie stosuje się; Data oddania do użytku: nie stosuje się; Data rozbiórki: nie stosuje się; Przyczyna rozbiórki: nie stosuje się; Łączna liczba izb: -; Liczba mieszkań: -; Budynek gotowy na szybki internet: -</p>							
<i>Uwagi:</i> -							
351;5	101306_2.0024.351	-	budynki produkcyjne, usługowe i gospodarcze dla rolnictwa	budynki gospodarstw rolnych	-	1/0	42
<p><i>Identyfikator:</i> 101306_2.0024.351.5_BUD; Status: wybudowany; Inne funkcje: -; Czy jest wiatą: -; Konstrukcja ścian zewnętrznych: -; Rok zakońc. budowy: -; Wiek zakońc. budowy: -; Rok zakońc. przebudowy: -; Wiek zakońc. przebudowy: -; Stopień pewności ustalenia daty zakońc. budowy: -; Stopień pewności ustalenia daty zakońc. przebudowy: -; Zakres przebudowy: -; Pow. zab. z mapy: 42 m<sup>2</sup>; Pow. użytkowa z projektu: -; Pow. użytkowa z obmiarów: -; Pow. użytk. lokali odrębnych: -; Pow. użytk. lokali niewyodrębnionych: -; Pow. użytk. pom. przynal. do lokali: -; Liczba ujawnionych w ewidencji lokali samodzielnych: 0; Wartość: -; Data wyceny: -; Wpis do rejestru zabytków: -; Data wpisu do rejestru zabytków: -; Stan użytkowania: -; Data oddania do użytku: -; Data rozbiórki: -; Przyczyna rozbiórki: -; Łączna liczba izb: -; Liczba mieszkań: -; Budynek gotowy na szybki internet: -</p>							
<i>Uwagi:</i> -							

Znak sprawy: 31/2021-1793/2021

**Warszawskie Przedsiębiorstwo Geodezyjne  
S.A.  
2023-02-20**

---

*(sporządził: data i podpis)*

*(pieczęć urzędowa)*

**2023-02-20**

---

*(imię i nazwisko osoby reprezentującej organ)  
data i podpis*

Województwo: łódzkie  
Powiat: rawski  
Jednostka ewidencyjna: 101306\_2, Sadkowice  
Obręb ewidencyjny: 101306\_2.0024, Sadkowice

.....  
(nazwa organu wydającego dokument)

## WYPIS Z KARTOTEKI BUDYNKOW

sporządzono dnia: 20-02-2023 14:51:12

Pozycja kartoteki budynków: 101306\_2.0024.G64

Jednostka rejestrowa gruntów: G64

Budynki: 4

Nr ewidenc. budynku	Działka	Adres lub położenie	Rodzaj wg KŚT	Klasa wg PKOB	Główna funkcja	Kondygn. nad. / pod.	Pow. zab. [m <sup>2</sup> ]
34/1;2	101306_2.0024.34/1, 101306_2.0024.34/4	Sadkowice 111A	budynki mieszkalne	tymczasowy brak danych	tymczasowy brak danych	1/0	71
<p><i>Identyfikator:</i> 101306_2.0024.34/1.2_BUD; Status: wybudowany; Inne funkcje: -; Czy jest wiatą: tymczasowy brak danych; Konstrukcja ścian zewnętrznych: tymczasowy brak danych; Rok zakońc. budowy: nieznan; Wiek zakońc. budowy: -; Rok zakońc. przebudowy: -; Wiek zakońc. przebudowy: -; Stopień pewności ustalenia daty zakońc. budowy: nie stosuje się; Stopień pewności ustalenia daty zakońc. przebudowy: -; Zakres przebudowy: -; Pow. zab. z mapy: 71 m<sup>2</sup>; Pow. użytkowa z projektu: -; Pow. użytkowa z obmiarów: -; Pow. użytk. lokali odrębnych: -; Pow. użytk. lokali niewyodrębnionych: -; Pow. użytk. pom. przynal. do lokali: -; Liczba ujawnionych w ewidencji lokali samodzielnych: 0; Wartość: nie stosuje się zł; Data wyceny: nie stosuje się; Wpis do rejestru zabytków: brak danych; Data wpisu do rejestru zabytków: -; Stan użytkowania: nie stosuje się; Data oddania do użytku: nie stosuje się; Data rozbiórki: nie stosuje się; Przyczyna rozbiórki: nie stosuje się; Łączna liczba izb: -; Liczba mieszkań: -; Budynek gotowy na szybki internet: -</p> <p><i>Uwagi:</i> -</p>							
34/1;1	101306_2.0024.34/1, 101306_2.0024.34/4	-	budynki mieszkalne	tymczasowy brak danych	tymczasowy brak danych	1/0	26
<p><i>Identyfikator:</i> 101306_2.0024.34/1.1_BUD; Status: wybudowany; Inne funkcje: -; Czy jest wiatą: tymczasowy brak danych; Konstrukcja ścian zewnętrznych: tymczasowy brak danych; Rok zakońc. budowy: nieznan; Wiek zakońc. budowy: -; Rok zakońc. przebudowy: -; Wiek zakońc. przebudowy: -; Stopień pewności ustalenia daty zakońc. budowy: nie stosuje się; Stopień pewności ustalenia daty zakońc. przebudowy: -; Zakres przebudowy: -; Pow. zab. z mapy: 26 m<sup>2</sup>; Pow. użytkowa z projektu: -; Pow. użytkowa z obmiarów: -; Pow. użytk. lokali odrębnych: -; Pow. użytk. lokali niewyodrębnionych: -; Pow. użytk. pom. przynal. do lokali: -; Liczba ujawnionych w ewidencji lokali samodzielnych: 0; Wartość: nie stosuje się zł; Data wyceny: nie stosuje się; Wpis do rejestru zabytków: brak danych; Data wpisu do rejestru zabytków: -; Stan użytkowania: nie stosuje się; Data oddania do użytku: nie stosuje się; Data rozbiórki: nie stosuje się; Przyczyna rozbiórki: nie stosuje się; Łączna liczba izb: -; Liczba mieszkań: -; Budynek gotowy na szybki internet: -</p> <p><i>Uwagi:</i> -</p>							
114/1;1	101306_2.0024.114/1	Sadkowice 16	budynki mieszkalne	budynki biurowe	tymczasowy brak danych	3/0	131
<p><i>Identyfikator:</i> 101306_2.0024.114/1.1_BUD; Status: wybudowany; Inne funkcje: -; Czy jest wiatą: tymczasowy brak danych; Konstrukcja ścian zewnętrznych: tymczasowy brak danych; Rok zakońc. budowy: nieznan; Wiek zakońc. budowy: -; Rok zakońc. przebudowy: -; Wiek zakońc. przebudowy: -; Stopień pewności ustalenia daty zakońc. budowy: nie stosuje się; Stopień pewności ustalenia daty zakońc. przebudowy: -; Zakres przebudowy: -; Pow. zab. z mapy: 131 m<sup>2</sup>; Pow. użytkowa z projektu: -; Pow. użytkowa z obmiarów: -; Pow. użytk. lokali odrębnych: -; Pow. użytk. lokali niewyodrębnionych: -; Pow. użytk. pom. przynal. do lokali: -; Liczba ujawnionych w ewidencji lokali samodzielnych: 0; Wartość: nie stosuje się zł; Data wyceny: nie stosuje się; Wpis do rejestru zabytków: brak danych; Data wpisu do rejestru zabytków: -; Stan użytkowania: nie stosuje się; Data oddania do użytku: nie stosuje się; Data rozbiórki: nie stosuje się; Przyczyna rozbiórki: nie stosuje się; Łączna liczba izb: -; Liczba mieszkań: -; Budynek gotowy na szybki internet: -</p> <p><i>Uwagi:</i> -</p>							
114/1;2	101306_2.0024.114/1	-	budynki produkcyjne, usługowe i gospodarcze dla rolnictwa	pozostałe budynki niemieszkalne	tymczasowy brak danych	1/0	27
<p><i>Identyfikator:</i> 101306_2.0024.114/1.2_BUD; Status: wybudowany; Inne funkcje: -; Czy jest wiatą: tymczasowy brak danych; Konstrukcja ścian zewnętrznych: tymczasowy brak danych; Rok zakońc. budowy: nieznan; Wiek zakońc. budowy: -; Rok zakońc. przebudowy: -; Wiek zakońc. przebudowy: -; Stopień pewności ustalenia daty zakońc. budowy: nie stosuje się; Stopień pewności ustalenia daty zakońc. przebudowy: -; Zakres przebudowy: -; Pow. zab. z mapy: 27 m<sup>2</sup>; Pow. użytkowa z projektu: -; Pow. użytkowa z obmiarów: -; Pow. użytk. lokali odrębnych: -; Pow. użytk. lokali niewyodrębnionych: -; Pow. użytk. pom. przynal. do lokali: -; Liczba ujawnionych w ewidencji lokali samodzielnych: 0; Wartość: nie stosuje się zł; Data wyceny: nie stosuje się; Wpis do rejestru zabytków: brak danych; Data wpisu do rejestru zabytków: -; Stan użytkowania: nie stosuje się; Data oddania do użytku: nie stosuje się; Data rozbiórki: nie stosuje się; Przyczyna rozbiórki: nie stosuje się; Łączna liczba izb: -; Liczba mieszkań: -; Budynek gotowy na szybki internet: -</p> <p><i>Uwagi:</i> -</p>							

Warszawskie Przedsiębiorstwo Geodezyjne  
S.A.  
2023-02-20

2023-02-20

.....  
(sporządził: data i podpis)

.....  
(pieczęć urzędowa)

.....  
(imię i nazwisko osoby reprezentującej organ)  
data i podpis

--



(nazwa organu wydającego dokument)

## WYPIS Z KARTOTEKI BUDYNKOW

sporządzono dnia: 20-02-2023 14:51:12

Pozycja kartoteki budynków: 101306\_2.0024.G65

Jednostka rejestrowa gruntów: G65

Budynki: 10

Nr ewidenc. budynku	Działka	Adres lub położenie	Rodzaj wg KŚT	Klasa wg PKOB	Główna funkcja	Kondygn. nad. / pod.	Pow. zab. [m <sup>2</sup> ]
316;1	101306_2.0024.316	-	budynki produkcyjne, usługowe i gospodarcze dla rolnictwa	budynki gospodarstw rolnych	budynek magazynowy w gospodarstwie rolnym	1/brak danych	446
<p><i>Identyfikator:</i> 101306_2.0024.316.1_BUD; Status: wybudowany; Inne funkcje: -; Czy jest wiatą: tymczasowy brak danych; Konstrukcja ścian zewnętrznych: mur; Rok zakońc. budowy: 2017; Wiek zakońc. budowy: -; Rok zakońc. przebudowy: -; Wiek zakońc. przebudowy: -; Stopień pewności ustalenia daty zakońc. budowy: data wynikająca z dokumentu; Stopień pewności ustalenia daty zakońc. przebudowy: -; Zakres przebudowy: -; Pow. zab. z mapy: 446 m<sup>2</sup>; Pow. użytkowa z projektu: -; Pow. użytkowa z obmiarów: -; Pow. użytk. lokali odrębnych: -; Pow. użytk. lokali niewyodrębnionych: -; Pow. użytk. pom. przynal. do lokali: -; Liczba ujawnionych w ewidencji lokali samodzielnych: 0; Wartość: nie stosuje się zł; Data wyceny: nie stosuje się; Wpis do rejestru zabytków: brak danych; Data wpisu do rejestru zabytków: -; Stan użytkowania: tymczasowy brak danych; Data oddania do użytku: nie stosuje się; Data rozbiórki: nie stosuje się; Przyczyna rozbiórki: nie stosuje się; Łączna liczba izb: -; Liczba mieszkań: -; Budynek gotowy na szybki internet: -</p>							
<p><i>Uwagi:</i> Funkcja użytkowa - stare rozp.: produkcyjne, usługowe i gospodarcze dla rolnictwa</p>							
317;1	101306_2.0024.317	Sadkowice 124	budynki mieszkalne	budynki mieszkalne jednorodzinne	tymczasowy brak danych	2/brak danych	101
<p><i>Identyfikator:</i> 101306_2.0024.317.1_BUD; Status: wybudowany; Inne funkcje: -; Czy jest wiatą: tymczasowy brak danych; Konstrukcja ścian zewnętrznych: tymczasowy brak danych; Rok zakońc. budowy: nieznan; Wiek zakońc. budowy: -; Rok zakońc. przebudowy: -; Wiek zakońc. przebudowy: -; Stopień pewności ustalenia daty zakońc. budowy: nie stosuje się; Stopień pewności ustalenia daty zakońc. przebudowy: -; Zakres przebudowy: -; Pow. zab. z mapy: 101 m<sup>2</sup>; Pow. użytkowa z projektu: -; Pow. użytkowa z obmiarów: -; Pow. użytk. lokali odrębnych: -; Pow. użytk. lokali niewyodrębnionych: -; Pow. użytk. pom. przynal. do lokali: -; Liczba ujawnionych w ewidencji lokali samodzielnych: 0; Wartość: nie stosuje się zł; Data wyceny: nie stosuje się; Wpis do rejestru zabytków: brak danych; Data wpisu do rejestru zabytków: -; Stan użytkowania: nie stosuje się; Data oddania do użytku: nie stosuje się; Data rozbiórki: nie stosuje się; Przyczyna rozbiórki: nie stosuje się; Łączna liczba izb: -; Liczba mieszkań: -; Budynek gotowy na szybki internet: -</p>							
<p><i>Uwagi:</i> -</p>							
317;2	101306_2.0024.317	-	budynki mieszkalne	budynki mieszkalne jednorodzinne	tymczasowy brak danych	1/brak danych	25
<p><i>Identyfikator:</i> 101306_2.0024.317.2_BUD; Status: wybudowany; Inne funkcje: -; Czy jest wiatą: tymczasowy brak danych; Konstrukcja ścian zewnętrznych: tymczasowy brak danych; Rok zakońc. budowy: nieznan; Wiek zakońc. budowy: -; Rok zakońc. przebudowy: -; Wiek zakońc. przebudowy: -; Stopień pewności ustalenia daty zakońc. budowy: nie stosuje się; Stopień pewności ustalenia daty zakońc. przebudowy: -; Zakres przebudowy: -; Pow. zab. z mapy: 25 m<sup>2</sup>; Pow. użytkowa z projektu: -; Pow. użytkowa z obmiarów: -; Pow. użytk. lokali odrębnych: -; Pow. użytk. lokali niewyodrębnionych: -; Pow. użytk. pom. przynal. do lokali: -; Liczba ujawnionych w ewidencji lokali samodzielnych: 0; Wartość: nie stosuje się zł; Data wyceny: nie stosuje się; Wpis do rejestru zabytków: brak danych; Data wpisu do rejestru zabytków: -; Stan użytkowania: nie stosuje się; Data oddania do użytku: nie stosuje się; Data rozbiórki: nie stosuje się; Przyczyna rozbiórki: nie stosuje się; Łączna liczba izb: -; Liczba mieszkań: -; Budynek gotowy na szybki internet: -</p>							
<p><i>Uwagi:</i> -</p>							
317;3	101306_2.0024.317	-	budynki produkcyjne, usługowe i gospodarcze dla rolnictwa	budynki gospodarstw rolnych	tymczasowy brak danych	1/brak danych	66
<p><i>Identyfikator:</i> 101306_2.0024.317.3_BUD; Status: wybudowany; Inne funkcje: -; Czy jest wiatą: tymczasowy brak danych; Konstrukcja ścian zewnętrznych: tymczasowy brak danych; Rok zakońc. budowy: nieznan; Wiek zakońc. budowy: -; Rok zakońc. przebudowy: -; Wiek zakońc. przebudowy: -; Stopień pewności ustalenia daty zakońc. budowy: nie stosuje się; Stopień pewności ustalenia daty zakońc. przebudowy: -; Zakres przebudowy: -; Pow. zab. z mapy: 66 m<sup>2</sup>; Pow. użytkowa z projektu: -; Pow. użytkowa z obmiarów: -; Pow. użytk. lokali odrębnych: -; Pow. użytk. lokali niewyodrębnionych: -; Pow. użytk. pom. przynal. do lokali: -; Liczba ujawnionych w ewidencji lokali samodzielnych: 0; Wartość: nie stosuje się zł; Data wyceny: nie stosuje się; Wpis do rejestru zabytków: brak danych; Data wpisu do rejestru zabytków: -; Stan użytkowania: nie stosuje się; Data oddania do użytku: nie stosuje się; Data rozbiórki: nie stosuje się; Przyczyna rozbiórki: nie stosuje się; Łączna liczba izb: -; Liczba mieszkań: -; Budynek gotowy na szybki internet: -</p>							
<p><i>Uwagi:</i> -</p>							
317;5	101306_2.0024.317	-	budynki produkcyjne, usługowe i gospodarcze dla rolnictwa	budynki gospodarstw rolnych	tymczasowy brak danych	1/brak danych	21
<p><i>Identyfikator:</i> 101306_2.0024.317.5_BUD; Status: wybudowany; Inne funkcje: -; Czy jest wiatą: tymczasowy brak danych; Konstrukcja ścian zewnętrznych: tymczasowy brak danych; Rok zakońc. budowy: nieznan; Wiek zakońc. budowy: -; Rok zakońc. przebudowy: -; Wiek zakońc. przebudowy: -; Stopień pewności ustalenia daty zakońc. budowy: nie stosuje się; Stopień pewności ustalenia daty zakońc. przebudowy: -; Zakres przebudowy: -; Pow. zab. z mapy: 21 m<sup>2</sup>; Pow. użytkowa z projektu: -; Pow. użytkowa z obmiarów: -; Pow. użytk. lokali odrębnych: -; Pow. użytk. lokali niewyodrębnionych: -; Pow. użytk. pom. przynal. do lokali: -; Liczba ujawnionych w ewidencji lokali samodzielnych: 0; Wartość: nie stosuje się zł; Data wyceny: nie stosuje się; Wpis do rejestru zabytków: brak danych; Data wpisu do rejestru zabytków: -; Stan użytkowania: nie stosuje się; Data oddania do użytku: nie stosuje się; Data rozbiórki: nie stosuje się; Przyczyna rozbiórki: nie stosuje się; Łączna liczba izb: -; Liczba mieszkań: -; Budynek gotowy na szybki internet: -</p>							
<p><i>Uwagi:</i> -</p>							
317;6	101306_2.0024.317	-	budynki produkcyjne, usługowe i gospodarcze dla rolnictwa	budynki gospodarstw rolnych	tymczasowy brak danych	1/brak danych	153

**Identyfikator:** 101306\_2.0024.317.6\_BUD; Status: wybudowany; Inne funkcje: -; Czy jest wiatą: tymczasowy brak danych; Konstrukcja ścian zewnętrznych: tymczasowy brak danych; Rok zakońc. budowy: nieznan; Wiek zakońc. budowy: -; Rok zakońc. przebudowy: -; Wiek zakońc. przebudowy: -; Stopień pewności ustalenia daty zakońc. budowy: nie stosuje się; Stopień pewności ustalenia daty zakońc. przebudowy: -; Zakres przebudowy: -; Pow. zab. z mapy: 153 m2; Pow. użytkowa z projektu: -; Pow. użytkowa z obmiarów: -; Pow. użytk. lokali odrębnych: -; Pow. użytk. lokali niewyodrębnionych: -; Pow. użytk. pom. przynal. do lokali: -; Liczba ujawnionych w ewidencji lokali samodzielnych: 0; Wartość: nie stosuje się zł; Data wyceny: nie stosuje się; Wpis do rejestru zabytków: brak danych; Data wpisu do rejestru zabytków: -; Stan użytkowania: nie stosuje się; Data oddania do użytku: nie stosuje się; Data rozbiórki: nie stosuje się; Przyczyna rozbiórki: nie stosuje się; Łączna liczba izb: -; Liczba mieszkań: -; Budynek gotowy na szybki internet: -

Uwagi: -

<b>317;4</b>	101306_2.0024.317	-	budynki produkcyjne, usługowe i gospodarcze dla rolnictwa	budynki gospodarstw rolnych	tymczasowy brak danych	1/brak danych	89
--------------	-------------------	---	---	-----------------------------	------------------------	---------------	----

**Identyfikator:** 101306\_2.0024.317.4\_BUD; Status: wybudowany; Inne funkcje: -; Czy jest wiatą: tymczasowy brak danych; Konstrukcja ścian zewnętrznych: tymczasowy brak danych; Rok zakońc. budowy: nieznan; Wiek zakońc. budowy: -; Rok zakońc. przebudowy: -; Wiek zakońc. przebudowy: -; Stopień pewności ustalenia daty zakońc. budowy: nie stosuje się; Stopień pewności ustalenia daty zakońc. przebudowy: -; Zakres przebudowy: -; Pow. zab. z mapy: 89 m2; Pow. użytkowa z projektu: -; Pow. użytkowa z obmiarów: -; Pow. użytk. lokali odrębnych: -; Pow. użytk. lokali niewyodrębnionych: -; Pow. użytk. pom. przynal. do lokali: -; Liczba ujawnionych w ewidencji lokali samodzielnych: 0; Wartość: nie stosuje się zł; Data wyceny: nie stosuje się; Wpis do rejestru zabytków: brak danych; Data wpisu do rejestru zabytków: -; Stan użytkowania: nie stosuje się; Data oddania do użytku: nie stosuje się; Data rozbiórki: nie stosuje się; Przyczyna rozbiórki: nie stosuje się; Łączna liczba izb: -; Liczba mieszkań: -; Budynek gotowy na szybki internet: -

Uwagi: -

<b>317;8</b>	101306_2.0024.317	-	budynki produkcyjne, usługowe i gospodarcze dla rolnictwa	budynki gospodarstw rolnych	tymczasowy brak danych	1/brak danych	207
--------------	-------------------	---	---	-----------------------------	------------------------	---------------	-----

**Identyfikator:** 101306\_2.0024.317.8\_BUD; Status: wybudowany; Inne funkcje: -; Czy jest wiatą: tymczasowy brak danych; Konstrukcja ścian zewnętrznych: tymczasowy brak danych; Rok zakońc. budowy: nieznan; Wiek zakońc. budowy: -; Rok zakońc. przebudowy: -; Wiek zakońc. przebudowy: -; Stopień pewności ustalenia daty zakońc. budowy: nie stosuje się; Stopień pewności ustalenia daty zakońc. przebudowy: -; Zakres przebudowy: -; Pow. zab. z mapy: 207 m2; Pow. użytkowa z projektu: -; Pow. użytkowa z obmiarów: -; Pow. użytk. lokali odrębnych: -; Pow. użytk. lokali niewyodrębnionych: -; Pow. użytk. pom. przynal. do lokali: -; Liczba ujawnionych w ewidencji lokali samodzielnych: 0; Wartość: nie stosuje się zł; Data wyceny: nie stosuje się; Wpis do rejestru zabytków: brak danych; Data wpisu do rejestru zabytków: -; Stan użytkowania: nie stosuje się; Data oddania do użytku: nie stosuje się; Data rozbiórki: nie stosuje się; Przyczyna rozbiórki: nie stosuje się; Łączna liczba izb: -; Liczba mieszkań: -; Budynek gotowy na szybki internet: -

Uwagi: -

<b>317;7</b>	101306_2.0024.317	-	budynki produkcyjne, usługowe i gospodarcze dla rolnictwa	budynki gospodarstw rolnych	inny budynek w gospodarstwie rolnym	1/brak danych	15
--------------	-------------------	---	---	-----------------------------	-------------------------------------	---------------	----

**Identyfikator:** 101306\_2.0024.317.7\_BUD; Status: wybudowany; Inne funkcje: -; Czy jest wiatą: tymczasowy brak danych; Konstrukcja ścian zewnętrznych: tymczasowy brak danych; Rok zakońc. budowy: nieznan; Wiek zakońc. budowy: -; Rok zakońc. przebudowy: -; Wiek zakońc. przebudowy: -; Stopień pewności ustalenia daty zakońc. budowy: nie stosuje się; Stopień pewności ustalenia daty zakońc. przebudowy: -; Zakres przebudowy: -; Pow. zab. z mapy: 15 m2; Pow. użytkowa z projektu: -; Pow. użytkowa z obmiarów: -; Pow. użytk. lokali odrębnych: -; Pow. użytk. lokali niewyodrębnionych: -; Pow. użytk. pom. przynal. do lokali: -; Liczba ujawnionych w ewidencji lokali samodzielnych: 0; Wartość: nie stosuje się zł; Data wyceny: nie stosuje się; Wpis do rejestru zabytków: brak danych; Data wpisu do rejestru zabytków: -; Stan użytkowania: nie stosuje się; Data oddania do użytku: nie stosuje się; Data rozbiórki: nie stosuje się; Przyczyna rozbiórki: nie stosuje się; Łączna liczba izb: -; Liczba mieszkań: -; Budynek gotowy na szybki internet: -

Uwagi: -

<b>317;9</b>	101306_2.0024.317	-	budynki produkcyjne, usługowe i gospodarcze dla rolnictwa	budynki gospodarstw rolnych	tymczasowy brak danych	1/brak danych	22
--------------	-------------------	---	---	-----------------------------	------------------------	---------------	----

**Identyfikator:** 101306\_2.0024.317.9\_BUD; Status: wybudowany; Inne funkcje: -; Czy jest wiatą: tymczasowy brak danych; Konstrukcja ścian zewnętrznych: tymczasowy brak danych; Rok zakońc. budowy: nieznan; Wiek zakońc. budowy: -; Rok zakońc. przebudowy: -; Wiek zakońc. przebudowy: -; Stopień pewności ustalenia daty zakońc. budowy: nie stosuje się; Stopień pewności ustalenia daty zakońc. przebudowy: -; Zakres przebudowy: -; Pow. zab. z mapy: 22 m2; Pow. użytkowa z projektu: -; Pow. użytkowa z obmiarów: -; Pow. użytk. lokali odrębnych: -; Pow. użytk. lokali niewyodrębnionych: -; Pow. użytk. pom. przynal. do lokali: -; Liczba ujawnionych w ewidencji lokali samodzielnych: 0; Wartość: nie stosuje się zł; Data wyceny: nie stosuje się; Wpis do rejestru zabytków: brak danych; Data wpisu do rejestru zabytków: -; Stan użytkowania: nie stosuje się; Data oddania do użytku: nie stosuje się; Data rozbiórki: nie stosuje się; Przyczyna rozbiórki: nie stosuje się; Łączna liczba izb: -; Liczba mieszkań: -; Budynek gotowy na szybki internet: -

Uwagi: -

**Warszawskie Przedsiębiorstwo Geodezyjne  
S.A.  
2023-02-20**

(sporządził: data i podpis)

(pieczęć urzędowa)

**2023-02-20**

(imię i nazwisko osoby reprezentującej organ)  
data i podpis

Województwo: łódzkie  
Powiat: rawski  
Jednostka ewidencyjna: 101306\_2, Sadkowice  
Obręb ewidencyjny: 101306\_2.0024, Sadkowice

.....  
(nazwa organu wydającego dokument)

## WYPIS Z KARTOTEKI BUDYNKOW

sporządzono dnia: 20-02-2023 14:51:12

Pozycja kartoteki budynków: 101306\_2.0024.G67

Jednostka rejestrowa gruntów: G67

Budynki: 1

Nr ewidenc. budynku	Działka	Adres lub położenie	Rodzaj wg KŚT	Klasa wg PKOB	Główna funkcja	Kondygn. nad. / pod.	Pow. zab. [m <sup>2</sup> ]
354;1	101306_2.0024.354	Sadkowice 46	budynki mieszkalne	budynki mieszkalne jednorodzinne	tymczasowy brak danych	3/1	146

Identyfikator: 101306\_2.0024.354.1\_BUD; Status: wybudowany; Inne funkcje: -; Czy jest wiatą: tymczasowy brak danych; Konstrukcja ścian zewnętrznych: tymczasowy brak danych; Rok zakończ. budowy: nieznan; Wiek zakończ. budowy: -; Rok zakończ. przebudowy: -; Wiek zakończ. przebudowy: -; Stopień pewności ustalenia daty zakończ. budowy: nie stosuje się; Stopień pewności ustalenia daty zakończ. przebudowy: -; Zakres przebudowy: -; Pow. zab. z mapy: 146 m<sup>2</sup>; Pow. użytkowa z projektu: -; Pow. użytkowa z obmiarów: -; Pow. użytk. lokali odrębnych: -; Pow. użytk. lokali niewyodrębnionych: -; Pow. użytk. pom. przynal. do lokali: -; Liczba ujawnionych w ewidencji lokali samodzielnych: 0; Wartość: nie stosuje się zł; Data wyceny: nie stosuje się; Wpis do rejestru zabytków: brak danych; Data wpisu do rejestru zabytków: -; Stan użytkowania: nie stosuje się; Data oddania do użytku: nie stosuje się; Data rozbiórki: nie stosuje się; Przyczyna rozbiórki: nie stosuje się; Łączna liczba izb: -; Liczba mieszkań: -; Budynek gotowy na szybki internet: -

Uwagi: -


Warszawskie Przedsiębiorstwo Geodezyjne  
S.A.  
2023-02-20

.....  
(sporządził: data i podpis)

(pieczęć urzędowa)

2023-02-20

.....  
(imię i nazwisko osoby reprezentującej organ)  
data i podpis



Województwo: łódzkie  
Powiat: rawski  
Jednostka ewidencyjna: 101306\_2, Sadkowice  
Obręb ewidencyjny: 101306\_2.0024, Sadkowice

.....  
(nazwa organu wydającego dokument)

## WYPIS Z KARTOTEKI BUDYNKOW

sporządzono dnia: 20-02-2023 14:51:12

Pozycja kartoteki budynków: 101306\_2.0024.G69

Jednostka rejestrowa gruntów: G69

### Budynki: 2

Nr ewidenc. budynku	Działka	Adres lub położenie	Rodzaj wg KŚT	Klasa wg PKOB	Główna funkcja	Kondygn. nad. / pod.	Pow. zab. [m <sup>2</sup> ]
250;2	101306_2.0024.250	-	budynki mieszkalne	tymczasowy brak danych	tymczasowy brak danych	1/0	48
<i>Identyfikator:</i> 101306_2.0024.250.2_BUD; <i>Status:</i> wybudowany; <i>Inne funkcje:</i> -; <i>Czy jest wiatą:</i> tymczasowy brak danych; <i>Konstrukcja ścian zewnętrznych:</i> tymczasowy brak danych; <i>Rok zakończ. budowy:</i> nieznan; <i>Wiek zakończ. budowy:</i> -; <i>Rok zakończ. przebudowy:</i> -; <i>Wiek zakończ. przebudowy:</i> -; <i>Stopień pewności ustalenia daty zakończ. budowy:</i> nie stosuje się; <i>Stopień pewności ustalenia daty zakończ. przebudowy:</i> -; <i>Zakres przebudowy:</i> -; <i>Pow. zab. z mapy:</i> 48 m <sup>2</sup> ; <i>Pow. użytkowa z projektu:</i> -; <i>Pow. użytkowa z obmiarów:</i> -; <i>Pow. użytk. lokali odrębnych:</i> -; <i>Pow. użytk. lokali niewyodrębnionych:</i> -; <i>Pow. użytk. pom. przynal. do lokali:</i> -; <i>Liczba ujawnionych w ewidencji lokali samodzielnych:</i> 0; <i>Wartość:</i> nie stosuje się zł; <i>Data wyceny:</i> nie stosuje się; <i>Wpis do rejestru zabytków:</i> brak danych; <i>Data wpisu do rejestru zabytków:</i> -; <i>Stan użytkowania:</i> nie stosuje się; <i>Data oddania do użytku:</i> nie stosuje się; <i>Data rozbiórki:</i> nie stosuje się; <i>Przyczyna rozbiórki:</i> nie stosuje się; <i>Łączna liczba izb:</i> -; <i>Liczba mieszkań:</i> -; <i>Budynek gotowy na szybki internet:</i> - <i>Uwagi:</i> -							
250;1	101306_2.0024.250	-	budynki produkcyjne, usługowe i gospodarcze dla rolnictwa	budynki gospodarstw rolnych	tymczasowy brak danych	1/0	80
<i>Identyfikator:</i> 101306_2.0024.250.1_BUD; <i>Status:</i> wybudowany; <i>Inne funkcje:</i> -; <i>Czy jest wiatą:</i> tymczasowy brak danych; <i>Konstrukcja ścian zewnętrznych:</i> tymczasowy brak danych; <i>Rok zakończ. budowy:</i> nieznan; <i>Wiek zakończ. budowy:</i> -; <i>Rok zakończ. przebudowy:</i> -; <i>Wiek zakończ. przebudowy:</i> -; <i>Stopień pewności ustalenia daty zakończ. budowy:</i> nie stosuje się; <i>Stopień pewności ustalenia daty zakończ. przebudowy:</i> -; <i>Zakres przebudowy:</i> -; <i>Pow. zab. z mapy:</i> 80 m <sup>2</sup> ; <i>Pow. użytkowa z projektu:</i> -; <i>Pow. użytkowa z obmiarów:</i> -; <i>Pow. użytk. lokali odrębnych:</i> -; <i>Pow. użytk. lokali niewyodrębnionych:</i> -; <i>Pow. użytk. pom. przynal. do lokali:</i> -; <i>Liczba ujawnionych w ewidencji lokali samodzielnych:</i> 0; <i>Wartość:</i> nie stosuje się zł; <i>Data wyceny:</i> nie stosuje się; <i>Wpis do rejestru zabytków:</i> brak danych; <i>Data wpisu do rejestru zabytków:</i> -; <i>Stan użytkowania:</i> nie stosuje się; <i>Data oddania do użytku:</i> nie stosuje się; <i>Data rozbiórki:</i> nie stosuje się; <i>Przyczyna rozbiórki:</i> nie stosuje się; <i>Łączna liczba izb:</i> -; <i>Liczba mieszkań:</i> -; <i>Budynek gotowy na szybki internet:</i> - <i>Uwagi:</i> -							

Warszawskie Przedsiębiorstwo Geodezyjne  
S.A.  
2023-02-20

.....  
(sporządził: data i podpis)

(pieczęć urzędowa)

2023-02-20

.....  
(imię i nazwisko osoby reprezentującej organ)  
data i podpis

.....  
 (nazwa organu wydającego dokument)

## WYPIS Z KARTOTEKI BUDYNKOW

sporządzono dnia: **20-02-2023 14:51:12**

**Pozycja kartoteki budynków: 101306\_2.0024.G71**

**Jednostka rejestrowa gruntów: G71**

**Budynki: 6**

Nr ewidenc. budynku	Działka	Adres lub położenie	Rodzaj wg KŚT	Klasa wg PKOB	Główna funkcja	Kondygn. nad. / pod.	Pow. zab. [m <sup>2</sup> ]
<b>124;2</b>	101306_2.0024.124	-	budynki produkcyjne, usługowe i gospodarcze dla rolnictwa	budynki gospodarstw rolnych	tymczasowy brak danych	1/0	334
<p><i>Identyfikator:</i> 101306_2.0024.124.2_BUD; Status: wybudowany; Inne funkcje: -; Czy jest wiatą: tymczasowy brak danych; Konstrukcja ścian zewnętrznych: mur; Rok zakończ. budowy: 2013; Wiek zakończ. budowy: -; Rok zakończ. przebudowy: -; Wiek zakończ. przebudowy: -; Stopień pewności ustalenia daty zakończ. budowy: nieznan; Stopień pewności ustalenia daty zakończ. przebudowy: -; Zakres przebudowy: -; Pow. zab. z mapy: 334 m2; Pow. użytkowa z projektu: -; Pow. użytkowa z obmiarów: -; Pow. użytk. lokali odrębnych: -; Pow. użytk. lokali niewyodrębnionych: -; Pow. użytk. pom. przynal. do lokali: -; Liczba ujawnionych w ewidencji lokali samodzielnych: 0; Wartość: nie stosuje się zł; Data wyceny: nie stosuje się; Wpis do rejestru zabytków: brak danych; Data wpisu do rejestru zabytków: -; Stan użytkowania: nie stosuje się; Data oddania do użytku: nie stosuje się; Data rozbiórki: nie stosuje się; Przyczyna rozbiórki: nie stosuje się; Łączna liczba izb: -; Liczba mieszkań: -; Budynek gotowy na szybki internet: -</p> <p><i>Uwagi:</i> Funkcja użytkowa - stare rozp.: produkcyjne, usługowe i gospodarcze dla rolnictwa</p>							
<b>124;1</b>	101306_2.0024.124	-	budynki produkcyjne, usługowe i gospodarcze dla rolnictwa	budynki gospodarstw rolnych	tymczasowy brak danych	1/0	586
<p><i>Identyfikator:</i> 101306_2.0024.124.1_BUD; Status: wybudowany; Inne funkcje: -; Czy jest wiatą: tymczasowy brak danych; Konstrukcja ścian zewnętrznych: mur; Rok zakończ. budowy: 2011; Wiek zakończ. budowy: -; Rok zakończ. przebudowy: -; Wiek zakończ. przebudowy: -; Stopień pewności ustalenia daty zakończ. budowy: nieznan; Stopień pewności ustalenia daty zakończ. przebudowy: -; Zakres przebudowy: -; Pow. zab. z mapy: 586 m2; Pow. użytkowa z projektu: -; Pow. użytkowa z obmiarów: -; Pow. użytk. lokali odrębnych: -; Pow. użytk. lokali niewyodrębnionych: -; Pow. użytk. pom. przynal. do lokali: -; Liczba ujawnionych w ewidencji lokali samodzielnych: 0; Wartość: nie stosuje się zł; Data wyceny: nie stosuje się; Wpis do rejestru zabytków: brak danych; Data wpisu do rejestru zabytków: -; Stan użytkowania: nie stosuje się; Data oddania do użytku: nie stosuje się; Data rozbiórki: nie stosuje się; Przyczyna rozbiórki: nie stosuje się; Łączna liczba izb: -; Liczba mieszkań: -; Budynek gotowy na szybki internet: -</p> <p><i>Uwagi:</i> Funkcja użytkowa - stare rozp.: produkcyjne, usługowe i gospodarcze dla rolnictwa</p>							
<b>124;3</b>	101306_2.0024.124	-	budynki mieszkalne	budynki mieszkalne jednorodzinne	budynek jednorodzinny	1/0	165
<p><i>Identyfikator:</i> 101306_2.0024.124.3_BUD; Status: wybudowany; Inne funkcje: -; Czy jest wiatą: tymczasowy brak danych; Konstrukcja ścian zewnętrznych: mur; Rok zakończ. budowy: 1978; Wiek zakończ. budowy: -; Rok zakończ. przebudowy: -; Wiek zakończ. przebudowy: -; Stopień pewności ustalenia daty zakończ. budowy: data szacowana; Stopień pewności ustalenia daty zakończ. przebudowy: -; Zakres przebudowy: -; Pow. zab. z mapy: 165 m2; Pow. użytkowa z projektu: -; Pow. użytkowa z obmiarów: -; Pow. użytk. lokali odrębnych: -; Pow. użytk. lokali niewyodrębnionych: -; Pow. użytk. pom. przynal. do lokali: -; Liczba ujawnionych w ewidencji lokali samodzielnych: 0; Wartość: nie stosuje się zł; Data wyceny: nie stosuje się; Wpis do rejestru zabytków: brak danych; Data wpisu do rejestru zabytków: -; Stan użytkowania: tymczasowy brak danych; Data oddania do użytku: nie stosuje się; Data rozbiórki: nie stosuje się; Przyczyna rozbiórki: nie stosuje się; Łączna liczba izb: -; Liczba mieszkań: -; Budynek gotowy na szybki internet: -</p> <p><i>Uwagi:</i> -</p>							
<b>124;4</b>	101306_2.0024.124	-	budynki produkcyjne, usługowe i gospodarcze dla rolnictwa	budynki gospodarstw rolnych	budynek składowy w gospodarstwie rolnym	1/0	32
<p><i>Identyfikator:</i> 101306_2.0024.124.4_BUD; Status: wybudowany; Inne funkcje: -; Czy jest wiatą: tymczasowy brak danych; Konstrukcja ścian zewnętrznych: mur; Rok zakończ. budowy: 2008; Wiek zakończ. budowy: -; Rok zakończ. przebudowy: -; Wiek zakończ. przebudowy: -; Stopień pewności ustalenia daty zakończ. budowy: data szacowana; Stopień pewności ustalenia daty zakończ. przebudowy: -; Zakres przebudowy: -; Pow. zab. z mapy: 32 m2; Pow. użytkowa z projektu: -; Pow. użytkowa z obmiarów: -; Pow. użytk. lokali odrębnych: -; Pow. użytk. lokali niewyodrębnionych: -; Pow. użytk. pom. przynal. do lokali: -; Liczba ujawnionych w ewidencji lokali samodzielnych: 0; Wartość: nie stosuje się zł; Data wyceny: nie stosuje się; Wpis do rejestru zabytków: brak danych; Data wpisu do rejestru zabytków: -; Stan użytkowania: tymczasowy brak danych; Data oddania do użytku: nie stosuje się; Data rozbiórki: nie stosuje się; Przyczyna rozbiórki: nie stosuje się; Łączna liczba izb: -; Liczba mieszkań: -; Budynek gotowy na szybki internet: -</p> <p><i>Uwagi:</i> -</p>							
<b>104/2;4</b>	101306_2.0024.104/2	-	budynki mieszkalne	tymczasowy brak danych	tymczasowy brak danych	1/0	50
<p><i>Identyfikator:</i> 101306_2.0024.104/2.4_BUD; Status: wybudowany; Inne funkcje: -; Czy jest wiatą: tymczasowy brak danych; Konstrukcja ścian zewnętrznych: tymczasowy brak danych; Rok zakończ. budowy: nieznan; Wiek zakończ. budowy: -; Rok zakończ. przebudowy: -; Wiek zakończ. przebudowy: -; Stopień pewności ustalenia daty zakończ. budowy: nie stosuje się; Stopień pewności ustalenia daty zakończ. przebudowy: -; Zakres przebudowy: -; Pow. zab. z mapy: 50 m2; Pow. użytkowa z projektu: -; Pow. użytkowa z obmiarów: -; Pow. użytk. lokali odrębnych: -; Pow. użytk. lokali niewyodrębnionych: -; Pow. użytk. pom. przynal. do lokali: -; Liczba ujawnionych w ewidencji lokali samodzielnych: 0; Wartość: nie stosuje się zł; Data wyceny: nie stosuje się; Wpis do rejestru zabytków: brak danych; Data wpisu do rejestru zabytków: -; Stan użytkowania: nie stosuje się; Data oddania do użytku: nie stosuje się; Data rozbiórki: nie stosuje się; Przyczyna rozbiórki: nie stosuje się; Łączna liczba izb: -; Liczba mieszkań: -; Budynek gotowy na szybki internet: -</p> <p><i>Uwagi:</i> -</p>							
<b>124;5</b>	101306_2.0024.124	-	budynki mieszkalne	tymczasowy brak danych	tymczasowy brak danych	1/0	139
<p><i>Identyfikator:</i> 101306_2.0024.124.5_BUD; Status: wybudowany; Inne funkcje: -; Czy jest wiatą: tymczasowy brak danych; Konstrukcja ścian zewnętrznych: tymczasowy brak danych; Rok zakończ. budowy: nieznan; Wiek zakończ. budowy: -; Rok zakończ. przebudowy: -; Wiek zakończ. przebudowy: -; Stopień pewności ustalenia daty zakończ. budowy: nie stosuje się; Stopień pewności ustalenia daty zakończ. przebudowy: -; Zakres przebudowy: -; Pow. zab. z mapy: 139 m2; Pow. użytkowa z projektu: -; Pow. użytkowa z obmiarów: -; Pow. użytk. lokali odrębnych: -; Pow. użytk. lokali niewyodrębnionych: -; Pow. użytk. pom. przynal. do lokali: -; Liczba ujawnionych w ewidencji lokali samodzielnych: 0; Wartość: nie stosuje się zł; Data wyceny: nie stosuje się; Wpis do rejestru zabytków: brak danych; Data wpisu do rejestru zabytków: -; Stan użytkowania: nie stosuje się; Data oddania do użytku: nie stosuje się; Data rozbiórki: nie stosuje się; Przyczyna rozbiórki: nie stosuje się; Łączna liczba izb: -; Liczba mieszkań: -; Budynek gotowy na szybki internet: -</p>							

Znak sprawy: 31/2021-1793/2021

samodzielnych: 0; Wartość: nie stosuje się zł; Data wyceny: nie stosuje się; Wpis do rejestru zabytków: brak danych; Data wpisu do rejestru zabytków: -; Stan użytkowania: nie stosuje się; Data oddania do użytku: nie stosuje się; Data rozbiórki: nie stosuje się; Przyczyna rozbiórki: nie stosuje się; Łączna liczba izb: -; Liczba mieszkań: -; Budynek gotowy na szybki internet: -

Uwagi: -

**Warszawskie Przedsiębiorstwo Geodezyjne  
S.A.  
2023-02-20**

.....  
(sporządził: data i podpis)

(pieczęć urzędowa)

**2023-02-20**

.....  
(imię i nazwisko osoby reprezentującej organ)  
data i podpis

Województwo: łódzkie  
Powiat: rawski  
Jednostka ewidencyjna: 101306\_2, Sadkowice  
Obręb ewidencyjny: 101306\_2.0024, Sadkowice

.....  
(nazwa organu wydającego dokument)

## WYPIS Z KARTOTEKI BUDYNKOW

sporządzono dnia: 20-02-2023 14:51:12

Pozycja kartoteki budynków: 101306\_2.0024.G72

Jednostka rejestrowa gruntów: G72

### Budynki: 2

Nr ewidenc. budynku	Działka	Adres lub położenie	Rodzaj wg KŚT	Klasa wg PKOB	Główna funkcja	Kondygn. nad. / pod.	Pow. zab. [m <sup>2</sup> ]
92/7;1	101306_2.0024.92/7	Sadkowice 24	budynki mieszkalne	tymczasowy brak danych	tymczasowy brak danych	1/0	74
<i>Identyfikator:</i> 101306_2.0024.92/7.1_BUD; Status: wybudowany; Inne funkcje: -; Czy jest wiatą: tymczasowy brak danych; Konstrukcja ścian zewnętrznych: tymczasowy brak danych; Rok zakończ. budowy: nieznan; Wiek zakończ. budowy: -; Rok zakończ. przebudowy: -; Wiek zakończ. przebudowy: -; Stopień pewności ustalenia daty zakończ. budowy: nie stosuje się; Stopień pewności ustalenia daty zakończ. przebudowy: -; Zakres przebudowy: -; Pow. zab. z mapy: 74 m <sup>2</sup> ; Pow. użytkowa z projektu: -; Pow. użytkowa z obmiarów: -; Pow. użytk. lokali odrębnych: -; Pow. użytk. lokali niewyodrębnionych: -; Pow. użytk. pom. przynal. do lokali: -; Liczba ujawnionych w ewidencji lokali samodzielnych: 0; Wartość: nie stosuje się zł; Data wyceny: nie stosuje się; Wpis do rejestru zabytków: brak danych; Data wpisu do rejestru zabytków: -; Stan użytkowania: nie stosuje się; Data oddania do użytku: nie stosuje się; Data rozbiórki: nie stosuje się; Przyczyna rozbiórki: nie stosuje się; Łączna liczba izb: -; Liczba mieszkań: -; Budynek gotowy na szybki internet: -							
<i>Uwagi:</i> -							
92/7;2	101306_2.0024.92/7	-	budynki produkcyjne, usługowe i gospodarcze dla rolnictwa	budynki gospodarstw rolnych	tymczasowy brak danych	1/0	112
<i>Identyfikator:</i> 101306_2.0024.92/7.2_BUD; Status: wybudowany; Inne funkcje: -; Czy jest wiatą: tymczasowy brak danych; Konstrukcja ścian zewnętrznych: tymczasowy brak danych; Rok zakończ. budowy: nieznan; Wiek zakończ. budowy: -; Rok zakończ. przebudowy: -; Wiek zakończ. przebudowy: -; Stopień pewności ustalenia daty zakończ. budowy: nie stosuje się; Stopień pewności ustalenia daty zakończ. przebudowy: -; Zakres przebudowy: -; Pow. zab. z mapy: 112 m <sup>2</sup> ; Pow. użytkowa z projektu: -; Pow. użytkowa z obmiarów: -; Pow. użytk. lokali odrębnych: -; Pow. użytk. lokali niewyodrębnionych: -; Pow. użytk. pom. przynal. do lokali: -; Liczba ujawnionych w ewidencji lokali samodzielnych: 0; Wartość: nie stosuje się zł; Data wyceny: nie stosuje się; Wpis do rejestru zabytków: brak danych; Data wpisu do rejestru zabytków: -; Stan użytkowania: nie stosuje się; Data oddania do użytku: nie stosuje się; Data rozbiórki: nie stosuje się; Przyczyna rozbiórki: nie stosuje się; Łączna liczba izb: -; Liczba mieszkań: -; Budynek gotowy na szybki internet: -							
<i>Uwagi:</i> -							

Warszawskie Przedsiębiorstwo Geodezyjne  
S.A.  
2023-02-20

.....  
(sporządził: data i podpis)

(pieczęć urzędowa)

2023-02-20

.....  
(imię i nazwisko osoby reprezentującej organ)  
data i podpis

Województwo: łódzkie  
Powiat: rawski  
Jednostka ewidencyjna: 101306\_2, Sadkowice  
Obręb ewidencyjny: 101306\_2.0024, Sadkowice

.....  
(nazwa organu wydającego dokument)

## WYPIS Z KARTOTEKI BUDYNKOW

sporządzono dnia: 20-02-2023 14:51:12

Pozycja kartoteki budynków: 101306\_2.0024.G73

Jednostka rejestrowa gruntów: G73

Budynki: 1

Nr ewidenc. budynku	Działka	Adres lub położenie	Rodzaj wg KŚT	Klasa wg PKOB	Główna funkcja	Kondygn. nad. / pod.	Pow. zab. [m <sup>2</sup> ]
276/2;1	101306_2.0024.276/2	Sadkowice 64A	budynki mieszkalne	tymczasowy brak danych	tymczasowy brak danych	1/1	101
<i>Identyfikator:</i> 101306_2.0024.276/2.1_BUD; <i>Status:</i> wybudowany; <i>Inne funkcje:</i> -; <i>Czy jest wiatą:</i> tymczasowy brak danych; <i>Konstrukcja ścian zewnętrznych:</i> tymczasowy brak danych; <i>Rok zakończ. budowy:</i> nieznany; <i>Wiek zakończ. budowy:</i> -; <i>Rok zakończ. przebudowy:</i> -; <i>Wiek zakończ. przebudowy:</i> -; <i>Stopień pewności ustalenia daty zakończ. budowy:</i> nie stosuje się; <i>Stopień pewności ustalenia daty zakończ. przebudowy:</i> -; <i>Zakres przebudowy:</i> -; <i>Pow. zab. z mapy:</i> 101 m2; <i>Pow. użytkowa z projektu:</i> -; <i>Pow. użytkowa z obmiarów:</i> -; <i>Pow. użytk. lokali odrębnych:</i> -; <i>Pow. użytk. lokali niewyodrębnionych:</i> -; <i>Pow. użytk. pom. przynał. do lokali:</i> -; <i>Liczba ujawnionych w ewidencji lokali samodzielnych:</i> 0; <i>Wartość:</i> nie stosuje się zł; <i>Data wyceny:</i> nie stosuje się; <i>Wpis do rejestru zabytków:</i> brak danych; <i>Data wpisu do rejestru zabytków:</i> -; <i>Stan użytkowania:</i> nie stosuje się; <i>Data oddania do użytku:</i> nie stosuje się; <i>Data rozbiórki:</i> nie stosuje się; <i>Przyczyna rozbiórki:</i> nie stosuje się; <i>Łączna liczba izb:</i> -; <i>Liczba mieszkań:</i> -; <i>Budynek gotowy na szybki internet:</i> -							
<i>Uwagi:</i> -							


Warszawskie Przedsiębiorstwo Geodezyjne  
S.A.  
2023-02-20

.....  
(sporządził: data i podpis)

(pieczęć urzędowa)

2023-02-20

.....  
(imię i nazwisko osoby reprezentującej organ)  
data i podpis





Województwo: łódzkie  
 Powiat: rawski  
 Jednostka ewidencyjna: 101306\_2, Sadkowice  
 Obręb ewidencyjny: 101306\_2.0024, Sadkowice

.....  
 (nazwa organu wydającego dokument)

## WYPIS Z KARTOTEKI BUDYNKOW

sporządzono dnia: 20-02-2023 14:51:12

Pozycja kartoteki budynków: 101306\_2.0024.G74

Jednostka rejestrowa gruntów: G74

### Budynki: 3

Nr ewidenc. budynku	Działka	Adres lub położenie	Rodzaj wg KŚT	Klasa wg PKOB	Główna funkcja	Kondygn. nad. / pod.	Pow. zab. [m <sup>2</sup> ]
396/1;1	101306_2.0024.396/1	Sadkowice 78A	budynki mieszkalne	budynki mieszkalne jednorodzinne	budynek jednorodzinny	2/1	121
<i>Identyfikator:</i> 101306_2.0024.396/1.1_BUD; Status: wybudowany; Inne funkcje: -; Czy jest wiatą: tymczasowy brak danych; Konstrukcja ścian zewnętrznych: mur; Rok zakońc. budowy: 1970; Wiek zakońc. budowy: -; Rok zakońc. przebudowy: -; Wiek zakońc. przebudowy: -; Stopień pewności ustalenia daty zakońc. budowy: data szacowana; Stopień pewności ustalenia daty zakońc. przebudowy: -; Zakres przebudowy: -; Pow. zab. z mapy: 121 m <sup>2</sup> ; Pow. użytkowa z projektu: -; Pow. użytkowa z obmiarów: -; Pow. użytk. lokali odrębnych: -; Pow. użytk. lokali niewyodrębnionych: -; Pow. użytk. pom. przynal. do lokali: -; Liczba ujawnionych w ewidencji lokali samodzielnych: 0; Wartość: nie stosuje się zł; Data wyceny: nie stosuje się; Wpis do rejestru zabytków: brak danych; Data wpisu do rejestru zabytków: -; Stan użytkowania: tymczasowy brak danych; Data oddania do użytku: nie stosuje się; Data rozbiórki: nie stosuje się; Przyczyna rozbiórki: nie stosuje się; Łączna liczba izb: -; Liczba mieszkań: -; Budynek gotowy na szybki internet: -							
<i>Uwagi:</i> -							
396/1;3	101306_2.0024.396/1	-	budynki produkcyjne, usługowe i gospodarcze dla rolnictwa	-	-	1/0	22
<i>Identyfikator:</i> 101306_2.0024.396/1.3_BUD; Status: wybudowany; Inne funkcje: -; Czy jest wiatą: -; Konstrukcja ścian zewnętrznych: -; Rok zakońc. budowy: -; Wiek zakońc. budowy: -; Rok zakońc. przebudowy: -; Wiek zakońc. przebudowy: -; Stopień pewności ustalenia daty zakońc. budowy: -; Stopień pewności ustalenia daty zakońc. przebudowy: -; Zakres przebudowy: -; Pow. zab. z mapy: 22 m <sup>2</sup> ; Pow. użytkowa z projektu: -; Pow. użytkowa z obmiarów: -; Pow. użytk. lokali odrębnych: -; Pow. użytk. lokali niewyodrębnionych: -; Pow. użytk. pom. przynal. do lokali: -; Liczba ujawnionych w ewidencji lokali samodzielnych: 0; Wartość: -; Data wyceny: -; Wpis do rejestru zabytków: -; Data wpisu do rejestru zabytków: -; Stan użytkowania: -; Data oddania do użytku: -; Data rozbiórki: -; Przyczyna rozbiórki: -; Łączna liczba izb: -; Liczba mieszkań: -; Budynek gotowy na szybki internet: -							
<i>Uwagi:</i> -							
396/1;2	101306_2.0024.396/1	-	budynki produkcyjne, usługowe i gospodarcze dla rolnictwa	-	-	1/0	16
<i>Identyfikator:</i> 101306_2.0024.396/1.2_BUD; Status: wybudowany; Inne funkcje: -; Czy jest wiatą: -; Konstrukcja ścian zewnętrznych: -; Rok zakońc. budowy: -; Wiek zakońc. budowy: -; Rok zakońc. przebudowy: -; Wiek zakońc. przebudowy: -; Stopień pewności ustalenia daty zakońc. budowy: -; Stopień pewności ustalenia daty zakońc. przebudowy: -; Zakres przebudowy: -; Pow. zab. z mapy: 16 m <sup>2</sup> ; Pow. użytkowa z projektu: -; Pow. użytkowa z obmiarów: -; Pow. użytk. lokali odrębnych: -; Pow. użytk. lokali niewyodrębnionych: -; Pow. użytk. pom. przynal. do lokali: -; Liczba ujawnionych w ewidencji lokali samodzielnych: 0; Wartość: -; Data wyceny: -; Wpis do rejestru zabytków: -; Data wpisu do rejestru zabytków: -; Stan użytkowania: -; Data oddania do użytku: -; Data rozbiórki: -; Przyczyna rozbiórki: -; Łączna liczba izb: -; Liczba mieszkań: -; Budynek gotowy na szybki internet: -							
<i>Uwagi:</i> -							

Warszawskie Przedsiębiorstwo Geodezyjne  
 S.A.  
 2023-02-20

2023-02-20

.....  
 (sporządził: data i podpis)

.....  
 (pieczęć urzędowa)

.....  
 (imię i nazwisko osoby reprezentującej organ)  
 data i podpis



Województwo: łódzkie  
Powiat: rawski  
Jednostka ewidencyjna: 101306\_2, Sadkowice  
Obręb ewidencyjny: 101306\_2.0024, Sadkowice

(nazwa organu wydającego dokument)

## WYPIS Z KARTOTEKI BUDYNKOW

sporządzono dnia: 20-02-2023 14:51:12

Pozycja kartoteki budynków: 101306\_2.0024.G75

Jednostka rejestrowa gruntów: G75

### Budynki: 7

Nr ewidenc. budynku	Działka	Adres lub położenie	Rodzaj wg KŚT	Klasa wg PKOB	Główna funkcja	Kondygn. nad. / pod.	Pow. zab. [m <sup>2</sup> ]
25/1;1	101306_2.0024.25/1	-	budynki produkcyjne, usługowe i gospodarcze dla rolnictwa	tymczasowy brak danych	tymczasowy brak danych	1/brak danych	309
<p><i>Identyfikator:</i> 101306_2.0024.25/1.1_BUD; Status: wybudowany; Inne funkcje: -; Czy jest wiatą: tymczasowy brak danych; Konstrukcja ścian zewnętrznych: mur; Rok zakończ. budowy: 2011; Wiek zakończ. budowy: -; Rok zakończ. przebudowy: -; Wiek zakończ. przebudowy: -; Stopień pewności ustalenia daty zakończ. budowy: nieznan; Stopień pewności ustalenia daty zakończ. przebudowy: -; Zakres przebudowy: -; Pow. zab. z mapy: 309 m2; Pow. użytkowa z projektu: -; Pow. użytkowa z obmiarów: -; Pow. użytk. lokali odrębnych: -; Pow. użytk. lokali niewyodrębnionych: -; Pow. użytk. pom. przynał. do lokali: -; Liczba ujawnionych w ewidencji lokali samodzielnych: 0; Wartość: nie stosuje się zł; Data wyceny: nie stosuje się; Wpis do rejestru zabytków: brak danych; Data wpisu do rejestru zabytków: -; Stan użytkowania: nie stosuje się; Data oddania do użytku: nie stosuje się; Przyczyna rozbiórki: nie stosuje się; Łączna liczba izb: -; Liczba mieszkań: -; Budynek gotowy na szybki internet: -</p> <p><i>Uwagi:</i> Funkcja użytkowa - stare rozp.: produkcyjne, usługowe i gospodarcze dla rolnictwa</p>							
25/1;2	101306_2.0024.25/1	-	budynki produkcyjne, usługowe i gospodarcze dla rolnictwa	budynki gospodarstw rolnych	tymczasowy brak danych	1/0	69
<p><i>Identyfikator:</i> 101306_2.0024.25/1.2_BUD; Status: wybudowany; Inne funkcje: -; Czy jest wiatą: tymczasowy brak danych; Konstrukcja ścian zewnętrznych: tymczasowy brak danych; Rok zakończ. budowy: nieznan; Wiek zakończ. budowy: -; Rok zakończ. przebudowy: -; Wiek zakończ. przebudowy: -; Stopień pewności ustalenia daty zakończ. budowy: nieznan; Stopień pewności ustalenia daty zakończ. przebudowy: -; Zakres przebudowy: -; Pow. zab. z mapy: 69 m2; Pow. użytkowa z projektu: -; Pow. użytkowa z obmiarów: -; Pow. użytk. lokali odrębnych: -; Pow. użytk. lokali niewyodrębnionych: -; Pow. użytk. pom. przynał. do lokali: -; Liczba ujawnionych w ewidencji lokali samodzielnych: 0; Wartość: nie stosuje się zł; Data wyceny: nie stosuje się; Wpis do rejestru zabytków: brak danych; Data wpisu do rejestru zabytków: -; Stan użytkowania: nie stosuje się; Data oddania do użytku: nie stosuje się; Data rozbiórki: nie stosuje się; Przyczyna rozbiórki: nie stosuje się; Łączna liczba izb: -; Liczba mieszkań: -; Budynek gotowy na szybki internet: -</p> <p><i>Uwagi:</i> -</p>							
25/1;3	101306_2.0024.25/1	-	budynki produkcyjne, usługowe i gospodarcze dla rolnictwa	budynki gospodarstw rolnych	tymczasowy brak danych	1/0	108
<p><i>Identyfikator:</i> 101306_2.0024.25/1.3_BUD; Status: wybudowany; Inne funkcje: -; Czy jest wiatą: tymczasowy brak danych; Konstrukcja ścian zewnętrznych: tymczasowy brak danych; Rok zakończ. budowy: nieznan; Wiek zakończ. budowy: -; Rok zakończ. przebudowy: -; Wiek zakończ. przebudowy: -; Stopień pewności ustalenia daty zakończ. budowy: nie stosuje się; Stopień pewności ustalenia daty zakończ. przebudowy: -; Zakres przebudowy: -; Pow. zab. z mapy: 108 m2; Pow. użytkowa z projektu: -; Pow. użytkowa z obmiarów: -; Pow. użytk. lokali odrębnych: -; Pow. użytk. lokali niewyodrębnionych: -; Pow. użytk. pom. przynał. do lokali: -; Liczba ujawnionych w ewidencji lokali samodzielnych: 0; Wartość: nie stosuje się zł; Data wyceny: nie stosuje się; Wpis do rejestru zabytków: brak danych; Data wpisu do rejestru zabytków: -; Stan użytkowania: nie stosuje się; Data oddania do użytku: nie stosuje się; Data rozbiórki: nie stosuje się; Przyczyna rozbiórki: nie stosuje się; Łączna liczba izb: -; Liczba mieszkań: -; Budynek gotowy na szybki internet: -</p> <p><i>Uwagi:</i> -</p>							
25/1;4	101306_2.0024.25/1	-	budynki produkcyjne, usługowe i gospodarcze dla rolnictwa	tymczasowy brak danych	tymczasowy brak danych	1/0	74
<p><i>Identyfikator:</i> 101306_2.0024.25/1.4_BUD; Status: wybudowany; Inne funkcje: -; Czy jest wiatą: tymczasowy brak danych; Konstrukcja ścian zewnętrznych: tymczasowy brak danych; Rok zakończ. budowy: nieznan; Wiek zakończ. budowy: -; Rok zakończ. przebudowy: -; Wiek zakończ. przebudowy: -; Stopień pewności ustalenia daty zakończ. budowy: nie stosuje się; Stopień pewności ustalenia daty zakończ. przebudowy: -; Zakres przebudowy: -; Pow. zab. z mapy: 74 m2; Pow. użytkowa z projektu: -; Pow. użytkowa z obmiarów: -; Pow. użytk. lokali odrębnych: -; Pow. użytk. lokali niewyodrębnionych: -; Pow. użytk. pom. przynał. do lokali: -; Liczba ujawnionych w ewidencji lokali samodzielnych: 0; Wartość: nie stosuje się zł; Data wyceny: nie stosuje się; Wpis do rejestru zabytków: brak danych; Data wpisu do rejestru zabytków: -; Stan użytkowania: nie stosuje się; Data oddania do użytku: nie stosuje się; Data rozbiórki: nie stosuje się; Przyczyna rozbiórki: nie stosuje się; Łączna liczba izb: -; Liczba mieszkań: -; Budynek gotowy na szybki internet: -</p> <p><i>Uwagi:</i> -</p>							
25/1;5	101306_2.0024.25/1	-	budynki produkcyjne, usługowe i gospodarcze dla rolnictwa	tymczasowy brak danych	tymczasowy brak danych	1/0	7
<p><i>Identyfikator:</i> 101306_2.0024.25/1.5_BUD; Status: wybudowany; Inne funkcje: -; Czy jest wiatą: tymczasowy brak danych; Konstrukcja ścian zewnętrznych: tymczasowy brak danych; Rok zakończ. budowy: nieznan; Wiek zakończ. budowy: -; Rok zakończ. przebudowy: -; Wiek zakończ. przebudowy: -; Stopień pewności ustalenia daty zakończ. budowy: nie stosuje się; Stopień pewności ustalenia daty zakończ. przebudowy: -; Zakres przebudowy: -; Pow. zab. z mapy: 7 m2; Pow. użytkowa z projektu: -; Pow. użytkowa z obmiarów: -; Pow. użytk. lokali odrębnych: -; Pow. użytk. lokali niewyodrębnionych: -; Pow. użytk. pom. przynał. do lokali: -; Liczba ujawnionych w ewidencji lokali samodzielnych: 0; Wartość: nie stosuje się zł; Data wyceny: nie stosuje się; Wpis do rejestru zabytków: brak danych; Data wpisu do rejestru zabytków: -; Stan użytkowania: nie stosuje się; Data oddania do użytku: nie stosuje się; Data rozbiórki: nie stosuje się; Przyczyna rozbiórki: nie stosuje się; Łączna liczba izb: -; Liczba mieszkań: -; Budynek gotowy na szybki internet: -</p> <p><i>Uwagi:</i> -</p>							
25/2;2	101306_2.0024.25/2	-	budynki produkcyjne,	budynki gospodarstw	inny budynek w	1/0	6

Znak sprawy: 31/2021-1793/2021


			usługowe i gospodarcze dla rolnictwa	rolnych	gospodarstwie rolnym		
<i>Identyfikator:</i> 101306_2.0024.25/2.2_BUD; <i>Status:</i> wybudowany; <i>Inne funkcje:</i> -; <i>Czy jest wiatą:</i> tymczasowy brak danych; <i>Konstrukcja ścian zewnętrznych:</i> tymczasowy brak danych; <i>Rok zakońc. budowy:</i> nieznan; <i>Wiek zakońc. budowy:</i> -; <i>Rok zakońc. przebudowy:</i> -; <i>Wiek zakońc. przebudowy:</i> -; <i>Stopień pewności ustalenia daty zakońc. budowy:</i> nie stosuje się; <i>Stopień pewności ustalenia daty zakońc. przebudowy:</i> -; <i>Zakres przebudowy:</i> -; <i>Pow. zab. z mapy:</i> 6 m2; <i>Pow. użytkowa z projektu:</i> -; <i>Pow. użytkowa z obmiarów:</i> -; <i>Pow. użytk. lokali odrębnych:</i> -; <i>Pow. użytk. lokali niewyodrębnionych:</i> -; <i>Pow. użytk. pom. przynal. do lokali:</i> -; <i>Liczba ujawnionych w ewidencji lokali samodzielnych:</i> 0; <i>Wartość:</i> nie stosuje się zł; <i>Data wyceny:</i> nie stosuje się; <i>Wpis do rejestru zabytków:</i> brak danych; <i>Data wpisu do rejestru zabytków:</i> -; <i>Stan użytkowania:</i> nie stosuje się; <i>Data oddania do użytku:</i> nie stosuje się; <i>Data rozbiórki:</i> nie stosuje się; <i>Przyczyna rozbiórki:</i> nie stosuje się; <i>Łączna liczba izb:</i> -; <i>Liczba mieszkań:</i> -; <i>Budynek gotowy na szybki internet:</i> -							
<i>Uwagi:</i> -							
<b>25/2;1</b>	101306_2.0024.25/2	Sadkowice 105	budynki mieszkalne	tymczasowy brak danych	tymczasowy brak danych	1/1	104
<i>Identyfikator:</i> 101306_2.0024.25/2.1_BUD; <i>Status:</i> wybudowany; <i>Inne funkcje:</i> -; <i>Czy jest wiatą:</i> tymczasowy brak danych; <i>Konstrukcja ścian zewnętrznych:</i> tymczasowy brak danych; <i>Rok zakońc. budowy:</i> nieznan; <i>Wiek zakońc. budowy:</i> -; <i>Rok zakońc. przebudowy:</i> -; <i>Wiek zakońc. przebudowy:</i> -; <i>Stopień pewności ustalenia daty zakońc. budowy:</i> nie stosuje się; <i>Stopień pewności ustalenia daty zakońc. przebudowy:</i> -; <i>Zakres przebudowy:</i> -; <i>Pow. zab. z mapy:</i> 104 m2; <i>Pow. użytkowa z projektu:</i> -; <i>Pow. użytkowa z obmiarów:</i> -; <i>Pow. użytk. lokali odrębnych:</i> -; <i>Pow. użytk. lokali niewyodrębnionych:</i> -; <i>Pow. użytk. pom. przynal. do lokali:</i> -; <i>Liczba ujawnionych w ewidencji lokali samodzielnych:</i> 0; <i>Wartość:</i> nie stosuje się zł; <i>Data wyceny:</i> nie stosuje się; <i>Wpis do rejestru zabytków:</i> brak danych; <i>Data wpisu do rejestru zabytków:</i> -; <i>Stan użytkowania:</i> nie stosuje się; <i>Data oddania do użytku:</i> nie stosuje się; <i>Data rozbiórki:</i> nie stosuje się; <i>Przyczyna rozbiórki:</i> nie stosuje się; <i>Łączna liczba izb:</i> -; <i>Liczba mieszkań:</i> -; <i>Budynek gotowy na szybki internet:</i> -							
<i>Uwagi:</i> -							

**Warszawskie Przedsiębiorstwo Geodezyjne  
S.A.  
2023-02-20**

.....  
(sporządził: data i podpis)

.....  
(pieczęć urzędowa)

**2023-02-20**  
.....  
(imię i nazwisko osoby reprezentującej organ)  
data i podpis



(nazwa organu wydającego dokument)

## WYPIS Z KARTOTEKI BUDYNKOW

sporządzono dnia: 20-02-2023 14:51:12

Pozycja kartoteki budynków: 101306\_2.0024.G83

Jednostka rejestrowa gruntów: G83

Budynki: 12

Nr ewidenc. budynku	Działka	Adres lub położenie	Rodzaj wg KŚT	Klasa wg PKOB	Główna funkcja	Kondygn. nad. / pod.	Pow. zab. [m <sup>2</sup> ]
55;2	101306_2.0024.55	-	budynki transportu i łączności	budynki garaży	garaż jednopiętrowy	1/0	49
<p><i>Identyfikator:</i> 101306_2.0024.55.2_BUD; Status: wybudowany; Inne funkcje: -; Czy jest wiatą: tymczasowy brak danych; Konstrukcja ścian zewnętrznych: tymczasowy brak danych; Rok zakończ. budowy: nieznan; Wiek zakończ. budowy: -; Rok zakończ. przebudowy: -; Wiek zakończ. przebudowy: -; Stopień pewności ustalenia daty zakończ. budowy: nie stosuje się; Stopień pewności ustalenia daty zakończ. przebudowy: -; Zakres przebudowy: -; Pow. zab. z mapy: 49 m<sup>2</sup>; Pow. użytkowa z projektu: -; Pow. użytkowa z obmiarów: -; Pow. użytk. lokali odrębnych: -; Pow. użytk. lokali niewyodrębnionych: -; Pow. użytk. pom. przynal. do lokali: -; Liczba ujawnionych w ewidencji lokali samodzielnych: 0; Wartość: nie stosuje się zł; Data wyceny: nie stosuje się; Wpis do rejestru zabytków: brak danych; Data wpisu do rejestru zabytków: -; Stan użytkowania: nie stosuje się; Data oddania do użytku: nie stosuje się; Data rozbiórki: nie stosuje się; Przyczyna rozbiórki: nie stosuje się; Łączna liczba izb: -; Liczba mieszkań: -; Budynek gotowy na szybki internet: -</p> <p><i>Uwagi:</i> -</p>							
55;1	101306_2.0024.55	Sadkowice 53	pozostałe budynki niemieszkalne	tymczasowy brak danych	tymczasowy brak danych	1/0	105
<p><i>Identyfikator:</i> 101306_2.0024.55.1_BUD; Status: wybudowany; Inne funkcje: -; Czy jest wiatą: tymczasowy brak danych; Konstrukcja ścian zewnętrznych: tymczasowy brak danych; Rok zakończ. budowy: nieznan; Wiek zakończ. budowy: -; Rok zakończ. przebudowy: -; Wiek zakończ. przebudowy: -; Stopień pewności ustalenia daty zakończ. budowy: nie stosuje się; Stopień pewności ustalenia daty zakończ. przebudowy: -; Zakres przebudowy: -; Pow. zab. z mapy: 105 m<sup>2</sup>; Pow. użytkowa z projektu: -; Pow. użytkowa z obmiarów: -; Pow. użytk. lokali odrębnych: -; Pow. użytk. lokali niewyodrębnionych: -; Pow. użytk. pom. przynal. do lokali: -; Liczba ujawnionych w ewidencji lokali samodzielnych: 0; Wartość: nie stosuje się zł; Data wyceny: nie stosuje się; Wpis do rejestru zabytków: brak danych; Data wpisu do rejestru zabytków: -; Stan użytkowania: nie stosuje się; Data oddania do użytku: nie stosuje się; Data rozbiórki: nie stosuje się; Przyczyna rozbiórki: nie stosuje się; Łączna liczba izb: -; Liczba mieszkań: -; Budynek gotowy na szybki internet: -</p> <p><i>Uwagi:</i> -</p>							
469/3;1	101306_2.0024.469/3	Sadkowice 13	budynki handlowo-usługowe	budynki hoteli	tymczasowy brak danych	1/0	172
<p><i>Identyfikator:</i> 101306_2.0024.469/3.1_BUD; Status: wybudowany; Inne funkcje: -; Czy jest wiatą: tymczasowy brak danych; Konstrukcja ścian zewnętrznych: tymczasowy brak danych; Rok zakończ. budowy: nieznan; Wiek zakończ. budowy: -; Rok zakończ. przebudowy: -; Wiek zakończ. przebudowy: -; Stopień pewności ustalenia daty zakończ. budowy: nie stosuje się; Stopień pewności ustalenia daty zakończ. przebudowy: -; Zakres przebudowy: -; Pow. zab. z mapy: 172 m<sup>2</sup>; Pow. użytkowa z projektu: -; Pow. użytkowa z obmiarów: -; Pow. użytk. lokali odrębnych: -; Pow. użytk. lokali niewyodrębnionych: -; Pow. użytk. pom. przynal. do lokali: -; Liczba ujawnionych w ewidencji lokali samodzielnych: 0; Wartość: nie stosuje się zł; Data wyceny: nie stosuje się; Wpis do rejestru zabytków: brak danych; Data wpisu do rejestru zabytków: -; Stan użytkowania: nie stosuje się; Data oddania do użytku: nie stosuje się; Data rozbiórki: nie stosuje się; Przyczyna rozbiórki: nie stosuje się; Łączna liczba izb: -; Liczba mieszkań: -; Budynek gotowy na szybki internet: -</p> <p><i>Uwagi:</i> -</p>							
469/4;1	101306_2.0024.469/4	-	pozostałe budynki niemieszkalne	pozostałe budynki niemieszkalne	tymczasowy brak danych	1/0	107
<p><i>Identyfikator:</i> 101306_2.0024.469/4.1_BUD; Status: wybudowany; Inne funkcje: -; Czy jest wiatą: tymczasowy brak danych; Konstrukcja ścian zewnętrznych: tymczasowy brak danych; Rok zakończ. budowy: nieznan; Wiek zakończ. budowy: -; Rok zakończ. przebudowy: -; Wiek zakończ. przebudowy: -; Stopień pewności ustalenia daty zakończ. budowy: nie stosuje się; Stopień pewności ustalenia daty zakończ. przebudowy: -; Zakres przebudowy: -; Pow. zab. z mapy: 107 m<sup>2</sup>; Pow. użytkowa z projektu: -; Pow. użytkowa z obmiarów: -; Pow. użytk. lokali odrębnych: -; Pow. użytk. lokali niewyodrębnionych: -; Pow. użytk. pom. przynal. do lokali: -; Liczba ujawnionych w ewidencji lokali samodzielnych: 0; Wartość: nie stosuje się zł; Data wyceny: nie stosuje się; Wpis do rejestru zabytków: brak danych; Data wpisu do rejestru zabytków: -; Stan użytkowania: nie stosuje się; Data oddania do użytku: nie stosuje się; Data rozbiórki: nie stosuje się; Przyczyna rozbiórki: nie stosuje się; Łączna liczba izb: -; Liczba mieszkań: -; Budynek gotowy na szybki internet: -</p> <p><i>Uwagi:</i> -</p>							
377/4;1	101306_2.0024.377/4	Sadkowice 39A	pozostałe budynki niemieszkalne	pozostałe budynki niemieszkalne	tymczasowy brak danych	1/0	134
<p><i>Identyfikator:</i> 101306_2.0024.377/4.1_BUD; Status: wybudowany; Inne funkcje: -; Czy jest wiatą: tymczasowy brak danych; Konstrukcja ścian zewnętrznych: tymczasowy brak danych; Rok zakończ. budowy: nieznan; Wiek zakończ. budowy: -; Rok zakończ. przebudowy: -; Wiek zakończ. przebudowy: -; Stopień pewności ustalenia daty zakończ. budowy: nie stosuje się; Stopień pewności ustalenia daty zakończ. przebudowy: -; Zakres przebudowy: -; Pow. zab. z mapy: 134 m<sup>2</sup>; Pow. użytkowa z projektu: -; Pow. użytkowa z obmiarów: -; Pow. użytk. lokali odrębnych: -; Pow. użytk. lokali niewyodrębnionych: -; Pow. użytk. pom. przynal. do lokali: -; Liczba ujawnionych w ewidencji lokali samodzielnych: 0; Wartość: nie stosuje się zł; Data wyceny: nie stosuje się; Wpis do rejestru zabytków: brak danych; Data wpisu do rejestru zabytków: -; Stan użytkowania: nie stosuje się; Data oddania do użytku: nie stosuje się; Data rozbiórki: nie stosuje się; Przyczyna rozbiórki: nie stosuje się; Łączna liczba izb: -; Liczba mieszkań: -; Budynek gotowy na szybki internet: -</p> <p><i>Uwagi:</i> -</p>							
378/1;2	101306_2.0024.378/1	-	pozostałe budynki niemieszkalne	pozostałe budynki niemieszkalne	-	1/0	82
<p><i>Identyfikator:</i> 101306_2.0024.378/1.2_BUD; Status: wybudowany; Inne funkcje: -; Czy jest wiatą: tymczasowy brak danych; Konstrukcja ścian zewnętrznych: tymczasowy brak danych; Rok zakończ. budowy: nieznan; Wiek zakończ. budowy: -; Rok zakończ. przebudowy: -; Wiek zakończ. przebudowy: -; Stopień pewności ustalenia daty zakończ. budowy: nie stosuje się; Stopień pewności ustalenia daty zakończ. przebudowy: -; Zakres przebudowy: -; Pow. zab. z mapy: 82 m<sup>2</sup>; Pow. użytkowa z projektu: -; Pow. użytkowa z obmiarów: -; Pow. użytk. lokali odrębnych: -; Pow. użytk. lokali niewyodrębnionych: -; Pow. użytk. pom. przynal. do lokali: -; Liczba ujawnionych w ewidencji lokali samodzielnych: 0; Wartość: nie stosuje się zł; Data wyceny: nie stosuje się; Wpis do rejestru zabytków: brak danych; Data wpisu do rejestru zabytków: -; Stan użytkowania: nie stosuje się; Data oddania do użytku: nie stosuje się; Data rozbiórki: nie stosuje się; Przyczyna rozbiórki: nie stosuje się; Łączna liczba izb: -; Liczba mieszkań: -; Budynek gotowy na szybki internet: -</p> <p><i>Uwagi:</i> -</p>							

<b>378/1;1</b>	101306_2.0024.378/1	-	pozostałe budynki niemieszkalne	pozostałe budynki niemieszkalne	-	1/0	20
<i>Identyfikator:</i> 101306_2.0024.378/1.1_BUD; Status: wybudowany; Inne funkcje: -; Czy jest wiatą: tymczasowy brak danych; Konstrukcja ścian zewnętrznych: tymczasowy brak danych; Rok zakońc. budowy: nieznan; Wiek zakońc. budowy: -; Rok zakońc. przebudowy: -; Wiek zakońc. przebudowy: -; Stopień pewności ustalenia daty zakońc. budowy: nie stosuje się; Stopień pewności ustalenia daty zakońc. przebudowy: -; Zakres przebudowy: -; Pow. zab. z mapy: 20 m2; Pow. użytkowa z projektu: -; Pow. użytkowa z obmiarów: -; Pow. użytk. lokali odrębnych: -; Pow. użytk. lokali niewyodrębnionych: -; Pow. użytk. pom. przynal. do lokali: -; Liczba ujawnionych w ewidencji lokali samodzielnych: 0; Wartość: nie stosuje się zł; Data wyceny: nie stosuje się; Wpis do rejestru zabytków: brak danych; Data wpisu do rejestru zabytków: -; Stan użytkowania: nie stosuje się; Data oddania do użytku: nie stosuje się; Data rozbiórki: nie stosuje się; Przyczyna rozbiórki: nie stosuje się; Łączna liczba izb: -; Liczba mieszkań: -; Budynek gotowy na szybki internet: -							
<i>Uwagi:</i> -							
<b>378/1;6</b>	101306_2.0024.378/1	-	pozostałe budynki niemieszkalne	pozostałe budynki niemieszkalne	tymczasowy brak danych	2/0	323
<i>Identyfikator:</i> 101306_2.0024.378/1.6_BUD; Status: wybudowany; Inne funkcje: -; Czy jest wiatą: tymczasowy brak danych; Konstrukcja ścian zewnętrznych: tymczasowy brak danych; Rok zakońc. budowy: nieznan; Wiek zakońc. budowy: -; Rok zakońc. przebudowy: -; Wiek zakońc. przebudowy: -; Stopień pewności ustalenia daty zakońc. budowy: nie stosuje się; Stopień pewności ustalenia daty zakońc. przebudowy: -; Zakres przebudowy: -; Pow. zab. z mapy: 323 m2; Pow. użytkowa z projektu: -; Pow. użytkowa z obmiarów: -; Pow. użytk. lokali odrębnych: -; Pow. użytk. lokali niewyodrębnionych: -; Pow. użytk. pom. przynal. do lokali: -; Liczba ujawnionych w ewidencji lokali samodzielnych: 0; Wartość: nie stosuje się zł; Data wyceny: nie stosuje się; Wpis do rejestru zabytków: brak danych; Data wpisu do rejestru zabytków: -; Stan użytkowania: nie stosuje się; Data oddania do użytku: nie stosuje się; Data rozbiórki: nie stosuje się; Przyczyna rozbiórki: nie stosuje się; Łączna liczba izb: -; Liczba mieszkań: -; Budynek gotowy na szybki internet: -							
<i>Uwagi:</i> -							
<b>378/1;3</b>	101306_2.0024.378/1	-	pozostałe budynki niemieszkalne	pozostałe budynki niemieszkalne	-	1/0	82
<i>Identyfikator:</i> 101306_2.0024.378/1.3_BUD; Status: wybudowany; Inne funkcje: -; Czy jest wiatą: tymczasowy brak danych; Konstrukcja ścian zewnętrznych: tymczasowy brak danych; Rok zakońc. budowy: nieznan; Wiek zakońc. budowy: -; Rok zakońc. przebudowy: -; Wiek zakońc. przebudowy: -; Stopień pewności ustalenia daty zakońc. budowy: nie stosuje się; Stopień pewności ustalenia daty zakońc. przebudowy: -; Zakres przebudowy: -; Pow. zab. z mapy: 82 m2; Pow. użytkowa z projektu: -; Pow. użytkowa z obmiarów: -; Pow. użytk. lokali odrębnych: -; Pow. użytk. lokali niewyodrębnionych: -; Pow. użytk. pom. przynal. do lokali: -; Liczba ujawnionych w ewidencji lokali samodzielnych: 0; Wartość: nie stosuje się zł; Data wyceny: nie stosuje się; Wpis do rejestru zabytków: brak danych; Data wpisu do rejestru zabytków: -; Stan użytkowania: nie stosuje się; Data oddania do użytku: nie stosuje się; Data rozbiórki: nie stosuje się; Przyczyna rozbiórki: nie stosuje się; Łączna liczba izb: -; Liczba mieszkań: -; Budynek gotowy na szybki internet: -							
<i>Uwagi:</i> -							
<b>378/1;4</b>	101306_2.0024.378/1	-	pozostałe budynki niemieszkalne	pozostałe budynki niemieszkalne	-	1/0	124
<i>Identyfikator:</i> 101306_2.0024.378/1.4_BUD; Status: wybudowany; Inne funkcje: -; Czy jest wiatą: tymczasowy brak danych; Konstrukcja ścian zewnętrznych: tymczasowy brak danych; Rok zakońc. budowy: nieznan; Wiek zakońc. budowy: -; Rok zakońc. przebudowy: -; Wiek zakońc. przebudowy: -; Stopień pewności ustalenia daty zakońc. budowy: nie stosuje się; Stopień pewności ustalenia daty zakońc. przebudowy: -; Zakres przebudowy: -; Pow. zab. z mapy: 124 m2; Pow. użytkowa z projektu: -; Pow. użytkowa z obmiarów: -; Pow. użytk. lokali odrębnych: -; Pow. użytk. lokali niewyodrębnionych: -; Pow. użytk. pom. przynal. do lokali: -; Liczba ujawnionych w ewidencji lokali samodzielnych: 0; Wartość: nie stosuje się zł; Data wyceny: nie stosuje się; Wpis do rejestru zabytków: brak danych; Data wpisu do rejestru zabytków: -; Stan użytkowania: nie stosuje się; Data oddania do użytku: nie stosuje się; Data rozbiórki: nie stosuje się; Przyczyna rozbiórki: nie stosuje się; Łączna liczba izb: -; Liczba mieszkań: -; Budynek gotowy na szybki internet: -							
<i>Uwagi:</i> -							
<b>378/1;7</b>	101306_2.0024.378/1, 101306_2.0024.379/1	-	pozostałe budynki niemieszkalne	pozostałe budynki niemieszkalne	tymczasowy brak danych	1/0	331
<i>Identyfikator:</i> 101306_2.0024.378/1.7_BUD; Status: wybudowany; Inne funkcje: -; Czy jest wiatą: tymczasowy brak danych; Konstrukcja ścian zewnętrznych: tymczasowy brak danych; Rok zakońc. budowy: nieznan; Wiek zakońc. budowy: -; Rok zakońc. przebudowy: -; Wiek zakońc. przebudowy: -; Stopień pewności ustalenia daty zakońc. budowy: nie stosuje się; Stopień pewności ustalenia daty zakońc. przebudowy: -; Zakres przebudowy: -; Pow. zab. z mapy: 331 m2; Pow. użytkowa z projektu: -; Pow. użytkowa z obmiarów: -; Pow. użytk. lokali odrębnych: -; Pow. użytk. lokali niewyodrębnionych: -; Pow. użytk. pom. przynal. do lokali: -; Liczba ujawnionych w ewidencji lokali samodzielnych: 0; Wartość: nie stosuje się zł; Data wyceny: nie stosuje się; Wpis do rejestru zabytków: brak danych; Data wpisu do rejestru zabytków: -; Stan użytkowania: nie stosuje się; Data oddania do użytku: nie stosuje się; Data rozbiórki: nie stosuje się; Przyczyna rozbiórki: nie stosuje się; Łączna liczba izb: -; Liczba mieszkań: -; Budynek gotowy na szybki internet: -							
<i>Uwagi:</i> -							
<b>378/1;5</b>	101306_2.0024.378/1	-	pozostałe budynki niemieszkalne	pozostałe budynki niemieszkalne	-	1/0	92
<i>Identyfikator:</i> 101306_2.0024.378/1.5_BUD; Status: wybudowany; Inne funkcje: -; Czy jest wiatą: tymczasowy brak danych; Konstrukcja ścian zewnętrznych: tymczasowy brak danych; Rok zakońc. budowy: nieznan; Wiek zakońc. budowy: -; Rok zakońc. przebudowy: -; Wiek zakońc. przebudowy: -; Stopień pewności ustalenia daty zakońc. budowy: nie stosuje się; Stopień pewności ustalenia daty zakońc. przebudowy: -; Zakres przebudowy: -; Pow. zab. z mapy: 92 m2; Pow. użytkowa z projektu: -; Pow. użytkowa z obmiarów: -; Pow. użytk. lokali odrębnych: -; Pow. użytk. lokali niewyodrębnionych: -; Pow. użytk. pom. przynal. do lokali: -; Liczba ujawnionych w ewidencji lokali samodzielnych: 0; Wartość: nie stosuje się zł; Data wyceny: nie stosuje się; Wpis do rejestru zabytków: brak danych; Data wpisu do rejestru zabytków: -; Stan użytkowania: nie stosuje się; Data oddania do użytku: nie stosuje się; Data rozbiórki: nie stosuje się; Przyczyna rozbiórki: nie stosuje się; Łączna liczba izb: -; Liczba mieszkań: -; Budynek gotowy na szybki internet: -							
<i>Uwagi:</i> -							

**Warszawskie Przedsiębiorstwo Geodezyjne  
S.A.  
2023-02-20**

**2023-02-20**

(sporządził: data i podpis)

(pieczęć urzędowa)

(imię i nazwisko osoby reprezentującej organ)  
data i podpis

(nazwa organu wydającego dokument)

## WYPIS Z KARTOTEKI BUDYNKOW

sporządzono dnia: 20-02-2023 14:51:12

Pozycja kartoteki budynków: 101306\_2.0024.G84

Jednostka rejestrowa gruntów: G84

### Budynki: 5

Nr ewidenc. budynku	Działka	Adres lub położenie	Rodzaj wg KŚT	Klasa wg PKOB	Główna funkcja	Kondygn. nad. / pod.	Pow. zab. [m <sup>2</sup> ]
33;4	101306_2.0024.33	-	budynki produkcyjne, usługowe i gospodarcze dla rolnictwa	budynki gospodarstw rolnych	tymczasowy brak danych	1/0	74
<p><i>Identyfikator:</i> 101306_2.0024.33.4_BUD; Status: wybudowany; Inne funkcje: -; Czy jest wiatą: tymczasowy brak danych; Konstrukcja ścian zewnętrznych: tymczasowy brak danych; Rok zakońc. budowy: nieznan; Wiek zakońc. budowy: -; Rok zakońc. przebudowy: -; Wiek zakońc. przebudowy: -; Stopień pewności ustalenia daty zakońc. budowy: nie stosuje się; Stopień pewności ustalenia daty zakońc. przebudowy: -; Zakres przebudowy: -; Pow. zab. z mapy: 74 m<sup>2</sup>; Pow. użytkowa z projektu: -; Pow. użytkowa z obmiarów: -; Pow. użytk. lokali odrębnych: -; Pow. użytk. lokali niewyodrębnionych: -; Pow. użytk. pom. przynal. do lokali: -; Liczba ujawnionych w ewidencji lokali samodzielnych: 0; Wartość: nie stosuje się zł; Data wyceny: nie stosuje się; Wpis do rejestru zabytków: brak danych; Data wpisu do rejestru zabytków: -; Stan użytkowania: nie stosuje się; Data oddania do użytku: nie stosuje się; Data rozbiórki: nie stosuje się; Przyczyna rozbiórki: nie stosuje się; Łączna liczba izb: -; Liczba mieszkań: -; Budynek gotowy na szybki internet: -</p>							
<i>Uwagi:</i> -							
33;5	101306_2.0024.33	-	budynki produkcyjne, usługowe i gospodarcze dla rolnictwa	budynki gospodarstw rolnych	tymczasowy brak danych	1/0	15
<p><i>Identyfikator:</i> 101306_2.0024.33.5_BUD; Status: wybudowany; Inne funkcje: -; Czy jest wiatą: tymczasowy brak danych; Konstrukcja ścian zewnętrznych: tymczasowy brak danych; Rok zakońc. budowy: nieznan; Wiek zakońc. budowy: -; Rok zakońc. przebudowy: -; Wiek zakońc. przebudowy: -; Stopień pewności ustalenia daty zakońc. budowy: nie stosuje się; Stopień pewności ustalenia daty zakońc. przebudowy: -; Zakres przebudowy: -; Pow. zab. z mapy: 15 m<sup>2</sup>; Pow. użytkowa z projektu: -; Pow. użytkowa z obmiarów: -; Pow. użytk. lokali odrębnych: -; Pow. użytk. lokali niewyodrębnionych: -; Pow. użytk. pom. przynal. do lokali: -; Liczba ujawnionych w ewidencji lokali samodzielnych: 0; Wartość: nie stosuje się zł; Data wyceny: nie stosuje się; Wpis do rejestru zabytków: brak danych; Data wpisu do rejestru zabytków: -; Stan użytkowania: nie stosuje się; Data oddania do użytku: nie stosuje się; Data rozbiórki: nie stosuje się; Przyczyna rozbiórki: nie stosuje się; Łączna liczba izb: -; Liczba mieszkań: -; Budynek gotowy na szybki internet: -</p>							
<i>Uwagi:</i> -							
33;3	101306_2.0024.33	-	budynki produkcyjne, usługowe i gospodarcze dla rolnictwa	budynki gospodarstw rolnych	tymczasowy brak danych	1/0	15
<p><i>Identyfikator:</i> 101306_2.0024.33.3_BUD; Status: wybudowany; Inne funkcje: -; Czy jest wiatą: tymczasowy brak danych; Konstrukcja ścian zewnętrznych: tymczasowy brak danych; Rok zakońc. budowy: nieznan; Wiek zakońc. budowy: -; Rok zakońc. przebudowy: -; Wiek zakońc. przebudowy: -; Stopień pewności ustalenia daty zakońc. budowy: nie stosuje się; Stopień pewności ustalenia daty zakońc. przebudowy: -; Zakres przebudowy: -; Pow. zab. z mapy: 15 m<sup>2</sup>; Pow. użytkowa z projektu: -; Pow. użytkowa z obmiarów: -; Pow. użytk. lokali odrębnych: -; Pow. użytk. lokali niewyodrębnionych: -; Pow. użytk. pom. przynal. do lokali: -; Liczba ujawnionych w ewidencji lokali samodzielnych: 0; Wartość: nie stosuje się zł; Data wyceny: nie stosuje się; Wpis do rejestru zabytków: brak danych; Data wpisu do rejestru zabytków: -; Stan użytkowania: nie stosuje się; Data oddania do użytku: nie stosuje się; Data rozbiórki: nie stosuje się; Przyczyna rozbiórki: nie stosuje się; Łączna liczba izb: -; Liczba mieszkań: -; Budynek gotowy na szybki internet: -</p>							
<i>Uwagi:</i> -							
33;2	101306_2.0024.33	-	budynki produkcyjne, usługowe i gospodarcze dla rolnictwa	budynki gospodarstw rolnych	tymczasowy brak danych	1/0	194
<p><i>Identyfikator:</i> 101306_2.0024.33.2_BUD; Status: wybudowany; Inne funkcje: -; Czy jest wiatą: tymczasowy brak danych; Konstrukcja ścian zewnętrznych: tymczasowy brak danych; Rok zakońc. budowy: nieznan; Wiek zakońc. budowy: -; Rok zakońc. przebudowy: -; Wiek zakońc. przebudowy: -; Stopień pewności ustalenia daty zakońc. budowy: nie stosuje się; Stopień pewności ustalenia daty zakońc. przebudowy: -; Zakres przebudowy: -; Pow. zab. z mapy: 194 m<sup>2</sup>; Pow. użytkowa z projektu: -; Pow. użytkowa z obmiarów: -; Pow. użytk. lokali odrębnych: -; Pow. użytk. lokali niewyodrębnionych: -; Pow. użytk. pom. przynal. do lokali: -; Liczba ujawnionych w ewidencji lokali samodzielnych: 0; Wartość: nie stosuje się zł; Data wyceny: nie stosuje się; Wpis do rejestru zabytków: brak danych; Data wpisu do rejestru zabytków: -; Stan użytkowania: nie stosuje się; Data oddania do użytku: nie stosuje się; Data rozbiórki: nie stosuje się; Przyczyna rozbiórki: nie stosuje się; Łączna liczba izb: -; Liczba mieszkań: -; Budynek gotowy na szybki internet: -</p>							
<i>Uwagi:</i> -							
33;1	101306_2.0024.33	Sadkowice 110	budynki mieszkalne	tymczasowy brak danych	tymczasowy brak danych	1/0	137
<p><i>Identyfikator:</i> 101306_2.0024.33.1_BUD; Status: wybudowany; Inne funkcje: -; Czy jest wiatą: tymczasowy brak danych; Konstrukcja ścian zewnętrznych: tymczasowy brak danych; Rok zakońc. budowy: nieznan; Wiek zakońc. budowy: -; Rok zakońc. przebudowy: -; Wiek zakońc. przebudowy: -; Stopień pewności ustalenia daty zakońc. budowy: nie stosuje się; Stopień pewności ustalenia daty zakońc. przebudowy: -; Zakres przebudowy: -; Pow. zab. z mapy: 137 m<sup>2</sup>; Pow. użytkowa z projektu: -; Pow. użytkowa z obmiarów: -; Pow. użytk. lokali odrębnych: -; Pow. użytk. lokali niewyodrębnionych: -; Pow. użytk. pom. przynal. do lokali: -; Liczba ujawnionych w ewidencji lokali samodzielnych: 0; Wartość: nie stosuje się zł; Data wyceny: nie stosuje się; Wpis do rejestru zabytków: brak danych; Data wpisu do rejestru zabytków: -; Stan użytkowania: nie stosuje się; Data oddania do użytku: nie stosuje się; Data rozbiórki: nie stosuje się; Przyczyna rozbiórki: nie stosuje się; Łączna liczba izb: -; Liczba mieszkań: -; Budynek gotowy na szybki internet: -</p>							
<i>Uwagi:</i> -							

Znak sprawy: 31/2021-1793/2021

**Warszawskie Przedsiębiorstwo Geodezyjne  
S.A.  
2023-02-20**

---

*(sporządził: data i podpis)*

*(pieczęć urzędowa)*

**2023-02-20**

---

*(imię i nazwisko osoby reprezentującej organ)  
data i podpis*

Województwo: łódzkie  
Powiat: rawski  
Jednostka ewidencyjna: 101306\_2, Sadkowice  
Obręb ewidencyjny: 101306\_2.0024, Sadkowice

(nazwa organu wydającego dokument)

## WYPIS Z KARTOTEKI BUDYNKOW

sporządzono dnia: 20-02-2023 14:51:12

Pozycja kartoteki budynków: 101306\_2.0024.G85

Jednostka rejestrowa gruntów: G85

### Budynki: 3

Nr ewidenc. budynku	Działka	Adres lub położenie	Rodzaj wg KŚT	Klasa wg PKOB	Główna funkcja	Kondygn. nad. / pod.	Pow. zab. [m <sup>2</sup> ]
73;3	101306_2.0024.73	-	budynki produkcyjne, usługowe i gospodarcze dla rolnictwa	budynki gospodarstw rolnych	inny budynek w gospodarstwie rolnym	1/brak danych	21
<p><i>Identyfikator:</i> 101306_2.0024.73.3_BUD; Status: wybudowany; Inne funkcje: -; Czy jest wiatą: tymczasowy brak danych; Konstrukcja ścian zewnętrznych: tymczasowy brak danych; Rok zakońc. budowy: nieznan; Wiek zakońc. budowy: -; Rok zakońc. przebudowy: -; Wiek zakońc. przebudowy: -; Stopień pewności ustalenia daty zakońc. budowy: nie stosuje się; Stopień pewności ustalenia daty zakońc. przebudowy: -; Zakres przebudowy: -; Pow. zab. z mapy: 21 m<sup>2</sup>; Pow. użytkowa z projektu: -; Pow. użytkowa z obmiarów: -; Pow. użytk. lokali odrębnych: -; Pow. użytk. lokali niewyodrębnionych: -; Pow. użytk. pom. przynal. do lokali: -; Liczba ujawnionych w ewidencji lokali samodzielnych: 0; Wartość: nie stosuje się zł; Data wyceny: nie stosuje się; Wpis do rejestru zabytków: brak danych; Data wpisu do rejestru zabytków: -; Stan użytkowania: nie stosuje się; Data oddania do użytku: nie stosuje się; Data rozbiórki: nie stosuje się; Przyczyna rozbiórki: nie stosuje się; Łączna liczba izb: -; Liczba mieszkań: -; Budynek gotowy na szybki internet: -</p>							
<i>Uwagi:</i> -							
73;2	101306_2.0024.73	-	budynki produkcyjne, usługowe i gospodarcze dla rolnictwa	budynki gospodarstw rolnych	inny budynek w gospodarstwie rolnym	1/brak danych	60
<p><i>Identyfikator:</i> 101306_2.0024.73.2_BUD; Status: wybudowany; Inne funkcje: -; Czy jest wiatą: tymczasowy brak danych; Konstrukcja ścian zewnętrznych: tymczasowy brak danych; Rok zakońc. budowy: nieznan; Wiek zakońc. budowy: -; Rok zakońc. przebudowy: -; Wiek zakońc. przebudowy: -; Stopień pewności ustalenia daty zakońc. budowy: nie stosuje się; Stopień pewności ustalenia daty zakońc. przebudowy: -; Zakres przebudowy: -; Pow. zab. z mapy: 60 m<sup>2</sup>; Pow. użytkowa z projektu: -; Pow. użytkowa z obmiarów: -; Pow. użytk. lokali odrębnych: -; Pow. użytk. lokali niewyodrębnionych: -; Pow. użytk. pom. przynal. do lokali: -; Liczba ujawnionych w ewidencji lokali samodzielnych: 0; Wartość: nie stosuje się zł; Data wyceny: nie stosuje się; Wpis do rejestru zabytków: brak danych; Data wpisu do rejestru zabytków: -; Stan użytkowania: nie stosuje się; Data oddania do użytku: nie stosuje się; Data rozbiórki: nie stosuje się; Przyczyna rozbiórki: nie stosuje się; Łączna liczba izb: -; Liczba mieszkań: -; Budynek gotowy na szybki internet: -</p>							
<i>Uwagi:</i> -							
73;1	101306_2.0024.73	Sadkowice 91A	budynki mieszkalne	tymczasowy brak danych	tymczasowy brak danych	1/0	48
<p><i>Identyfikator:</i> 101306_2.0024.73.1_BUD; Status: wybudowany; Inne funkcje: -; Czy jest wiatą: tymczasowy brak danych; Konstrukcja ścian zewnętrznych: tymczasowy brak danych; Rok zakońc. budowy: nieznan; Wiek zakońc. budowy: -; Rok zakońc. przebudowy: -; Wiek zakońc. przebudowy: -; Stopień pewności ustalenia daty zakońc. budowy: nie stosuje się; Stopień pewności ustalenia daty zakońc. przebudowy: -; Zakres przebudowy: -; Pow. zab. z mapy: 48 m<sup>2</sup>; Pow. użytkowa z projektu: -; Pow. użytkowa z obmiarów: -; Pow. użytk. lokali odrębnych: -; Pow. użytk. lokali niewyodrębnionych: -; Pow. użytk. pom. przynal. do lokali: -; Liczba ujawnionych w ewidencji lokali samodzielnych: 0; Wartość: nie stosuje się zł; Data wyceny: nie stosuje się; Wpis do rejestru zabytków: brak danych; Data wpisu do rejestru zabytków: -; Stan użytkowania: nie stosuje się; Data oddania do użytku: nie stosuje się; Data rozbiórki: nie stosuje się; Przyczyna rozbiórki: nie stosuje się; Łączna liczba izb: -; Liczba mieszkań: -; Budynek gotowy na szybki internet: -</p>							
<i>Uwagi:</i> -							

Warszawskie Przedsiębiorstwo Geodezyjne  
S.A.  
2023-02-20

2023-02-20

(sporządził: data i podpis)

(pieczęć urzędowa)

(imię i nazwisko osoby reprezentującej organ)  
data i podpis



.....  
(nazwa organu wydającego dokument)

## WYPIS Z KARTOTEKI BUDYNKOW

sporządzono dnia: 20-02-2023 14:51:12

**Pozycja kartoteki budynków: 101306\_2.0024.G93**

**Jednostka rejestrowa gruntów: G93**

### Budynki: 5

Nr ewidenc. budynku	Działka	Adres lub położenie	Rodzaj wg KŚT	Klasa wg PKOB	Główna funkcja	Kondygn. nad. / pod.	Pow. zab. [m <sup>2</sup> ]
60/3;2	101306_2.0024.60/3	-	budynki produkcyjne, usługowe i gospodarcze dla rolnictwa	budynki gospodarstw rolnych	inny budynek w gospodarstwie rolnym	1/0	30
<i>Identyfikator:</i> 101306_2.0024.60/3.2_BUD; Status: wybudowany; Inne funkcje: -; Czy jest wiatą: tymczasowy brak danych; Konstrukcja ścian zewnętrznych: tymczasowy brak danych; Rok zakońc. budowy: nieznan; Wiek zakońc. budowy: -; Rok zakońc. przebudowy: -; Wiek zakońc. przebudowy: -; Stopień pewności ustalenia daty zakońc. budowy: nie stosuje się; Stopień pewności ustalenia daty zakońc. przebudowy: -; Zakres przebudowy: -; Pow. zab. z mapy: 30 m <sup>2</sup> ; Pow. użytkowa z projektu: -; Pow. użytkowa z obmiarów: -; Pow. użytk. lokali odrębnych: -; Pow. użytk. lokali niewyodrębnionych: -; Pow. użytk. pom. przynal. do lokali: -; Liczba ujawnionych w ewidencji lokali samodzielnych: 0; Wartość: nie stosuje się zł; Data wyceny: nie stosuje się; Wpis do rejestru zabytków: brak danych; Data wpisu do rejestru zabytków: -; Stan użytkowania: nie stosuje się; Data oddania do użytku: nie stosuje się; Data rozbiórki: nie stosuje się; Przyczyna rozbiórki: nie stosuje się; Łączna liczba izb: -; Liczba mieszkań: -; Budynek gotowy na szybki internet: -							
<i>Uwagi:</i> -							
60/3;1	101306_2.0024.60/3	Sadkowice 45	budynki mieszkalne	tymczasowy brak danych	tymczasowy brak danych	2/0	182
<i>Identyfikator:</i> 101306_2.0024.60/3.1_BUD; Status: wybudowany; Inne funkcje: -; Czy jest wiatą: tymczasowy brak danych; Konstrukcja ścian zewnętrznych: tymczasowy brak danych; Rok zakońc. budowy: nieznan; Wiek zakońc. budowy: -; Rok zakońc. przebudowy: -; Wiek zakońc. przebudowy: -; Stopień pewności ustalenia daty zakońc. budowy: nie stosuje się; Stopień pewności ustalenia daty zakońc. przebudowy: -; Zakres przebudowy: -; Pow. zab. z mapy: 182 m <sup>2</sup> ; Pow. użytkowa z projektu: -; Pow. użytkowa z obmiarów: -; Pow. użytk. lokali odrębnych: -; Pow. użytk. lokali niewyodrębnionych: -; Pow. użytk. pom. przynal. do lokali: -; Liczba ujawnionych w ewidencji lokali samodzielnych: 0; Wartość: nie stosuje się zł; Data wyceny: nie stosuje się; Wpis do rejestru zabytków: brak danych; Data wpisu do rejestru zabytków: -; Stan użytkowania: nie stosuje się; Data oddania do użytku: nie stosuje się; Data rozbiórki: nie stosuje się; Przyczyna rozbiórki: nie stosuje się; Łączna liczba izb: -; Liczba mieszkań: -; Budynek gotowy na szybki internet: -							
<i>Uwagi:</i> -							
63;1	101306_2.0024.63	-	budynki oświaty nauki i kultury oraz budynki sportowe	budynki kultu religijnego	tymczasowy brak danych	1/1	579
<i>Identyfikator:</i> 101306_2.0024.63.1_BUD; Status: wybudowany; Inne funkcje: -; Czy jest wiatą: tymczasowy brak danych; Konstrukcja ścian zewnętrznych: tymczasowy brak danych; Rok zakońc. budowy: nieznan; Wiek zakońc. budowy: -; Rok zakońc. przebudowy: -; Wiek zakońc. przebudowy: -; Stopień pewności ustalenia daty zakońc. budowy: nie stosuje się; Stopień pewności ustalenia daty zakońc. przebudowy: -; Zakres przebudowy: -; Pow. zab. z mapy: 579 m <sup>2</sup> ; Pow. użytkowa z projektu: -; Pow. użytkowa z obmiarów: -; Pow. użytk. lokali odrębnych: -; Pow. użytk. lokali niewyodrębnionych: -; Pow. użytk. pom. przynal. do lokali: -; Liczba ujawnionych w ewidencji lokali samodzielnych: 0; Wartość: nie stosuje się zł; Data wyceny: nie stosuje się; Wpis do rejestru zabytków: brak danych; Data wpisu do rejestru zabytków: -; Stan użytkowania: nie stosuje się; Data oddania do użytku: nie stosuje się; Data rozbiórki: nie stosuje się; Przyczyna rozbiórki: nie stosuje się; Łączna liczba izb: -; Liczba mieszkań: -; Budynek gotowy na szybki internet: -							
<i>Uwagi:</i> -							
63;2	101306_2.0024.63	-	pozostałe budynki niemieszkalne	tymczasowy brak danych	tymczasowy brak danych	1/0	2
<i>Identyfikator:</i> 101306_2.0024.63.2_BUD; Status: wybudowany; Inne funkcje: -; Czy jest wiatą: tymczasowy brak danych; Konstrukcja ścian zewnętrznych: tymczasowy brak danych; Rok zakońc. budowy: nieznan; Wiek zakońc. budowy: -; Rok zakońc. przebudowy: -; Wiek zakońc. przebudowy: -; Stopień pewności ustalenia daty zakońc. budowy: nie stosuje się; Stopień pewności ustalenia daty zakońc. przebudowy: -; Zakres przebudowy: -; Pow. zab. z mapy: 2 m <sup>2</sup> ; Pow. użytkowa z projektu: -; Pow. użytkowa z obmiarów: -; Pow. użytk. lokali odrębnych: -; Pow. użytk. lokali niewyodrębnionych: -; Pow. użytk. pom. przynal. do lokali: -; Liczba ujawnionych w ewidencji lokali samodzielnych: 0; Wartość: nie stosuje się zł; Data wyceny: nie stosuje się; Wpis do rejestru zabytków: brak danych; Data wpisu do rejestru zabytków: -; Stan użytkowania: nie stosuje się; Data oddania do użytku: nie stosuje się; Data rozbiórki: nie stosuje się; Przyczyna rozbiórki: nie stosuje się; Łączna liczba izb: -; Liczba mieszkań: -; Budynek gotowy na szybki internet: -							
<i>Uwagi:</i> -							
69;2	101306_2.0024.63, 101306_2.0024.69	-	budynki oświaty nauki i kultury oraz budynki sportowe	pozostałe budynki niemieszkalne	tymczasowy brak danych	2/0	28
<i>Identyfikator:</i> 101306_2.0024.69.2_BUD; Status: wybudowany; Inne funkcje: -; Czy jest wiatą: tymczasowy brak danych; Konstrukcja ścian zewnętrznych: tymczasowy brak danych; Rok zakońc. budowy: nieznan; Wiek zakońc. budowy: -; Rok zakońc. przebudowy: -; Wiek zakońc. przebudowy: -; Stopień pewności ustalenia daty zakońc. budowy: nie stosuje się; Stopień pewności ustalenia daty zakońc. przebudowy: -; Zakres przebudowy: -; Pow. zab. z mapy: 28 m <sup>2</sup> ; Pow. użytkowa z projektu: -; Pow. użytkowa z obmiarów: -; Pow. użytk. lokali odrębnych: -; Pow. użytk. lokali niewyodrębnionych: -; Pow. użytk. pom. przynal. do lokali: -; Liczba ujawnionych w ewidencji lokali samodzielnych: 0; Wartość: nie stosuje się zł; Data wyceny: nie stosuje się; Wpis do rejestru zabytków: brak danych; Data wpisu do rejestru zabytków: -; Stan użytkowania: nie stosuje się; Data oddania do użytku: nie stosuje się; Data rozbiórki: nie stosuje się; Przyczyna rozbiórki: nie stosuje się; Łączna liczba izb: -; Liczba mieszkań: -; Budynek gotowy na szybki internet: -							
<i>Uwagi:</i> -							

Znak sprawy: 31/2021-1793/2021

**Warszawskie Przedsiębiorstwo Geodezyjne  
S.A.  
2023-02-20**

---

*(sporządził: data i podpis)*

*(pieczęć urzędowa)*

**2023-02-20**

---

*(imię i nazwisko osoby reprezentującej organ)  
data i podpis*

Województwo: łódzkie  
Powiat: rawski  
Jednostka ewidencyjna: 101306\_2, Sadkowice  
Obręb ewidencyjny: 101306\_2.0024, Sadkowice

.....  
(nazwa organu wydającego dokument)

## WYPIS Z KARTOTEKI BUDYNKOW

sporządzono dnia: 20-02-2023 14:51:12

Pozycja kartoteki budynków: 101306\_2.0024.G94

Jednostka rejestrowa gruntów: G94

### Budynki: 2

Nr ewidenc. budynku	Działka	Adres lub położenie	Rodzaj wg KŚT	Klasa wg PKOB	Główna funkcja	Kondygn. nad. / pod.	Pow. zab. [m <sup>2</sup> ]
44;1	101306_2.0024.44	Sadkowice 93	budynki mieszkalne	tymczasowy brak danych	tymczasowy brak danych	1/brak danych	74
<i>Identyfikator:</i> 101306_2.0024.44.1_BUD; <i>Status:</i> wybudowany; <i>Inne funkcje:</i> -; <i>Czy jest wiatą:</i> tymczasowy brak danych; <i>Konstrukcja ścian zewnętrznych:</i> tymczasowy brak danych; <i>Rok zakońc. budowy:</i> nieznany; <i>Wiek zakońc. budowy:</i> -; <i>Rok zakońc. przebudowy:</i> -; <i>Wiek zakońc. przebudowy:</i> -; <i>Stopień pewności ustalenia daty zakońc. budowy:</i> nie stosuje się; <i>Stopień pewności ustalenia daty zakońc. przebudowy:</i> -; <i>Zakres przebudowy:</i> -; <i>Pow. zab. z mapy:</i> 74 m <sup>2</sup> ; <i>Pow. użytkowa z projektu:</i> -; <i>Pow. użytkowa z obmiarów:</i> -; <i>Pow. użytk. lokali odrębnych:</i> -; <i>Pow. użytk. lokali niewyodrębnionych:</i> -; <i>Pow. użytk. pom. przynal. do lokali:</i> -; <i>Liczba ujawnionych w ewidencji lokali samodzielnych:</i> 0; <i>Wartość:</i> nie stosuje się zł; <i>Data wyceny:</i> nie stosuje się; <i>Wpis do rejestru zabytków:</i> brak danych; <i>Data wpisu do rejestru zabytków:</i> -; <i>Stan użytkowania:</i> nie stosuje się; <i>Data oddania do użytku:</i> nie stosuje się; <i>Data rozbiórki:</i> nie stosuje się; <i>Przyczyna rozbiórki:</i> nie stosuje się; <i>Łączna liczba izb:</i> -; <i>Liczba mieszkań:</i> -; <i>Budynek gotowy na szybki internet:</i> - <i>Uwagi:</i> -							
44;2	101306_2.0024.44	-	budynki produkcyjne, usługowe i gospodarcze dla rolnictwa	budynki gospodarstw rolnych	tymczasowy brak danych	1/0	97
<i>Identyfikator:</i> 101306_2.0024.44.2_BUD; <i>Status:</i> wybudowany; <i>Inne funkcje:</i> -; <i>Czy jest wiatą:</i> tymczasowy brak danych; <i>Konstrukcja ścian zewnętrznych:</i> tymczasowy brak danych; <i>Rok zakońc. budowy:</i> nieznany; <i>Wiek zakońc. budowy:</i> -; <i>Rok zakońc. przebudowy:</i> -; <i>Wiek zakońc. przebudowy:</i> -; <i>Stopień pewności ustalenia daty zakońc. budowy:</i> nie stosuje się; <i>Stopień pewności ustalenia daty zakońc. przebudowy:</i> -; <i>Zakres przebudowy:</i> -; <i>Pow. zab. z mapy:</i> 97 m <sup>2</sup> ; <i>Pow. użytkowa z projektu:</i> -; <i>Pow. użytkowa z obmiarów:</i> -; <i>Pow. użytk. lokali odrębnych:</i> -; <i>Pow. użytk. lokali niewyodrębnionych:</i> -; <i>Pow. użytk. pom. przynal. do lokali:</i> -; <i>Liczba ujawnionych w ewidencji lokali samodzielnych:</i> 0; <i>Wartość:</i> nie stosuje się zł; <i>Data wyceny:</i> nie stosuje się; <i>Wpis do rejestru zabytków:</i> brak danych; <i>Data wpisu do rejestru zabytków:</i> -; <i>Stan użytkowania:</i> nie stosuje się; <i>Data oddania do użytku:</i> nie stosuje się; <i>Data rozbiórki:</i> nie stosuje się; <i>Przyczyna rozbiórki:</i> nie stosuje się; <i>Łączna liczba izb:</i> -; <i>Liczba mieszkań:</i> -; <i>Budynek gotowy na szybki internet:</i> - <i>Uwagi:</i> -							

Warszawskie Przedsiębiorstwo Geodezyjne  
S.A.  
2023-02-20

.....  
(sporządził: data i podpis)

(pieczęć urzędowa)

2023-02-20

.....  
(imię i nazwisko osoby reprezentującej organ)  
data i podpis

Województwo: łódzkie  
 Powiat: rawski  
 Jednostka ewidencyjna: 101306\_2, Sadkowice  
 Obręb ewidencyjny: 101306\_2.0024, Sadkowice

(nazwa organu wydającego dokument)

## WYPIS Z KARTOTEKI BUDYNKOW

sporządzono dnia: 20-02-2023 14:51:12

Pozycja kartoteki budynków: 101306\_2.0024.G95

Jednostka rejestrowa gruntów: G95

### Budynki: 4

Nr ewidenc. budynku	Działka	Adres lub położenie	Rodzaj wg KŚT	Klasa wg PKOB	Główna funkcja	Kondygn. nad. / pod.	Pow. zab. [m <sup>2</sup> ]
451;1	101306_2.0024.451	-	budynki produkcyjne, usługowe i gospodarcze dla rolnictwa	budynki gospodarstw rolnych	budynek magazynowy w gospodarstwie rolnym	1/brak danych	485
<p><i>Identyfikator:</i> 101306_2.0024.451.1_BUD; Status: wybudowany; Inne funkcje: -; Czy jest wiatą: tymczasowy brak danych; Konstrukcja ścian zewnętrznych: mur; Rok zakończ. budowy: 2015; Wiek zakończ. budowy: -; Rok zakończ. przebudowy: -; Wiek zakończ. przebudowy: -; Stopień pewności ustalenia daty zakończ. budowy: data wynikająca z dokumentu; Stopień pewności ustalenia daty zakończ. przebudowy: -; Zakres przebudowy: -; Pow. zab. z mapy: 485 m<sup>2</sup>; Pow. użytkowa z projektu: -; Pow. użytkowa z obmiarów: -; Pow. użytk. lokali odrębnych: -; Pow. użytk. lokali niewyodrębnionych: -; Pow. użytk. pom. przynal. do lokali: -; Liczba ujawnionych w ewidencji lokali samodzielnych: 0; Wartość: nie stosuje się zł; Data wyceny: nie stosuje się; Wpis do rejestru zabytków: brak danych; Data wpisu do rejestru zabytków: -; Stan użytkowania: tymczasowy brak danych; Data oddania do użytku: nie stosuje się; Data rozbiórki: nie stosuje się; Przyczyna rozbiórki: nie stosuje się; Łączna liczba izb: -; Liczba mieszkań: -; Budynek gotowy na szybki internet: -</p>							
<p><i>Uwagi:</i> Funkcja użytkowa - stare rozp.: produkcyjne, usługowe i gospodarcze dla rolnictwa</p>							
452;3	101306_2.0024.452	-	budynki produkcyjne, usługowe i gospodarcze dla rolnictwa	budynki gospodarstw rolnych	tymczasowy brak danych	1/0	276
<p><i>Identyfikator:</i> 101306_2.0024.452.3_BUD; Status: wybudowany; Inne funkcje: -; Czy jest wiatą: tymczasowy brak danych; Konstrukcja ścian zewnętrznych: tymczasowy brak danych; Rok zakończ. budowy: nieznan; Wiek zakończ. budowy: -; Rok zakończ. przebudowy: -; Wiek zakończ. przebudowy: -; Stopień pewności ustalenia daty zakończ. budowy: nie stosuje się; Stopień pewności ustalenia daty zakończ. przebudowy: -; Zakres przebudowy: -; Pow. zab. z mapy: 276 m<sup>2</sup>; Pow. użytkowa z projektu: -; Pow. użytkowa z obmiarów: -; Pow. użytk. lokali odrębnych: -; Pow. użytk. lokali niewyodrębnionych: -; Pow. użytk. pom. przynal. do lokali: -; Liczba ujawnionych w ewidencji lokali samodzielnych: 0; Wartość: nie stosuje się zł; Data wyceny: nie stosuje się; Wpis do rejestru zabytków: brak danych; Data wpisu do rejestru zabytków: -; Stan użytkowania: nie stosuje się; Data oddania do użytku: nie stosuje się; Data rozbiórki: nie stosuje się; Przyczyna rozbiórki: nie stosuje się; Łączna liczba izb: -; Liczba mieszkań: -; Budynek gotowy na szybki internet: -</p>							
<p><i>Uwagi:</i> -</p>							
452;1	101306_2.0024.452	Sadkowice 1	budynki mieszkalne	tymczasowy brak danych	tymczasowy brak danych	1/0	88
<p><i>Identyfikator:</i> 101306_2.0024.452.1_BUD; Status: wybudowany; Inne funkcje: -; Czy jest wiatą: tymczasowy brak danych; Konstrukcja ścian zewnętrznych: tymczasowy brak danych; Rok zakończ. budowy: nieznan; Wiek zakończ. budowy: -; Rok zakończ. przebudowy: -; Wiek zakończ. przebudowy: -; Stopień pewności ustalenia daty zakończ. budowy: nie stosuje się; Stopień pewności ustalenia daty zakończ. przebudowy: -; Zakres przebudowy: -; Pow. zab. z mapy: 88 m<sup>2</sup>; Pow. użytkowa z projektu: -; Pow. użytkowa z obmiarów: -; Pow. użytk. lokali odrębnych: -; Pow. użytk. lokali niewyodrębnionych: -; Pow. użytk. pom. przynal. do lokali: -; Liczba ujawnionych w ewidencji lokali samodzielnych: 0; Wartość: nie stosuje się zł; Data wyceny: nie stosuje się; Wpis do rejestru zabytków: brak danych; Data wpisu do rejestru zabytków: -; Stan użytkowania: nie stosuje się; Data oddania do użytku: nie stosuje się; Data rozbiórki: nie stosuje się; Przyczyna rozbiórki: nie stosuje się; Łączna liczba izb: -; Liczba mieszkań: -; Budynek gotowy na szybki internet: -</p>							
<p><i>Uwagi:</i> -</p>							
452;2	101306_2.0024.452	-	budynki produkcyjne, usługowe i gospodarcze dla rolnictwa	budynki gospodarstw rolnych	tymczasowy brak danych	1/0	115
<p><i>Identyfikator:</i> 101306_2.0024.452.2_BUD; Status: wybudowany; Inne funkcje: -; Czy jest wiatą: tymczasowy brak danych; Konstrukcja ścian zewnętrznych: tymczasowy brak danych; Rok zakończ. budowy: nieznan; Wiek zakończ. budowy: -; Rok zakończ. przebudowy: -; Wiek zakończ. przebudowy: -; Stopień pewności ustalenia daty zakończ. budowy: nie stosuje się; Stopień pewności ustalenia daty zakończ. przebudowy: -; Zakres przebudowy: -; Pow. zab. z mapy: 115 m<sup>2</sup>; Pow. użytkowa z projektu: -; Pow. użytkowa z obmiarów: -; Pow. użytk. lokali odrębnych: -; Pow. użytk. lokali niewyodrębnionych: -; Pow. użytk. pom. przynal. do lokali: -; Liczba ujawnionych w ewidencji lokali samodzielnych: 0; Wartość: nie stosuje się zł; Data wyceny: nie stosuje się; Wpis do rejestru zabytków: brak danych; Data wpisu do rejestru zabytków: -; Stan użytkowania: nie stosuje się; Data oddania do użytku: nie stosuje się; Data rozbiórki: nie stosuje się; Przyczyna rozbiórki: nie stosuje się; Łączna liczba izb: -; Liczba mieszkań: -; Budynek gotowy na szybki internet: -</p>							
<p><i>Uwagi:</i> -</p>							

Warszawskie Przedsiębiorstwo Geodezyjne  
 S.A.  
 2023-02-20

2023-02-20

(sporządził: data i podpis)

(pieczęć urzędowa)

(imię i nazwisko osoby reprezentującej organ)  
 data i podpis

.....  
 (nazwa organu wydającego dokument)

## WYPIS Z KARTOTEKI BUDYNKOW

sporządzono dnia: 20-02-2023 14:51:12

Pozycja kartoteki budynków: 101306\_2.0024.G97

Jednostka rejestrowa gruntów: G97

### Budynki: 4

Nr ewidenc. budynku	Działka	Adres lub położenie	Rodzaj wg KŚT	Klasa wg PKOB	Główna funkcja	Kondygn. nad. / pod.	Pow. zab. [m <sup>2</sup> ]
2;2	101306_2.0024.2	-	budynki produkcyjne, usługowe i gospodarcze dla rolnictwa	budynki gospodarstw rolnych	tymczasowy brak danych	1/0	147
<p><i>Identyfikator:</i> 101306_2.0024.2.2_BUD; Status: wybudowany; Inne funkcje: -; Czy jest wiatą: tymczasowy brak danych; Konstrukcja ścian zewnętrznych: tymczasowy brak danych; Rok zakońc. budowy: nieznan; Wiek zakońc. budowy: -; Rok zakońc. przebudowy: -; Wiek zakońc. przebudowy: -; Stopień pewności ustalenia daty zakońc. budowy: nie stosuje się; Stopień pewności ustalenia daty zakońc. przebudowy: -; Zakres przebudowy: -; Pow. zab. z mapy: 147 m<sup>2</sup>; Pow. użytkowa z projektu: -; Pow. użytkowa z obmiarów: -; Pow. użytk. lokali odrębnych: -; Pow. użytk. lokali niewyodrębnionych: -; Pow. użytk. pom. przynal. do lokali: -; Liczba ujawnionych w ewidencji lokali samodzielnych: 0; Wartość: nie stosuje się zł; Data wyceny: nie stosuje się; Wpis do rejestru zabytków: brak danych; Data wpisu do rejestru zabytków: -; Stan użytkowania: nie stosuje się; Data oddania do użytku: nie stosuje się; Data rozbiórki: nie stosuje się; Przyczyna rozbiórki: nie stosuje się; Łączna liczba izb: -; Liczba mieszkań: -; Budynek gotowy na szybki internet: -</p>							
<p><i>Uwagi:</i> -</p>							
2;3	101306_2.0024.2	-	budynki produkcyjne, usługowe i gospodarcze dla rolnictwa	budynki gospodarstw rolnych	tymczasowy brak danych	1/0	68
<p><i>Identyfikator:</i> 101306_2.0024.2.3_BUD; Status: wybudowany; Inne funkcje: -; Czy jest wiatą: tymczasowy brak danych; Konstrukcja ścian zewnętrznych: tymczasowy brak danych; Rok zakońc. budowy: nieznan; Wiek zakońc. budowy: -; Rok zakońc. przebudowy: -; Wiek zakońc. przebudowy: -; Stopień pewności ustalenia daty zakońc. budowy: nie stosuje się; Stopień pewności ustalenia daty zakońc. przebudowy: -; Zakres przebudowy: -; Pow. zab. z mapy: 68 m<sup>2</sup>; Pow. użytkowa z projektu: -; Pow. użytkowa z obmiarów: -; Pow. użytk. lokali odrębnych: -; Pow. użytk. lokali niewyodrębnionych: -; Pow. użytk. pom. przynal. do lokali: -; Liczba ujawnionych w ewidencji lokali samodzielnych: 0; Wartość: nie stosuje się zł; Data wyceny: nie stosuje się; Wpis do rejestru zabytków: brak danych; Data wpisu do rejestru zabytków: -; Stan użytkowania: nie stosuje się; Data oddania do użytku: nie stosuje się; Data rozbiórki: nie stosuje się; Przyczyna rozbiórki: nie stosuje się; Łączna liczba izb: -; Liczba mieszkań: -; Budynek gotowy na szybki internet: -</p>							
<p><i>Uwagi:</i> -</p>							
2;1	101306_2.0024.2	Sadkowice 103A	budynki mieszkalne	budynki mieszkalne jednorodzinne	tymczasowy brak danych	1/0	73
<p><i>Identyfikator:</i> 101306_2.0024.2.1_BUD; Status: wybudowany; Inne funkcje: -; Czy jest wiatą: tymczasowy brak danych; Konstrukcja ścian zewnętrznych: tymczasowy brak danych; Rok zakońc. budowy: nieznan; Wiek zakońc. budowy: -; Rok zakońc. przebudowy: -; Wiek zakońc. przebudowy: -; Stopień pewności ustalenia daty zakońc. budowy: nie stosuje się; Stopień pewności ustalenia daty zakońc. przebudowy: -; Zakres przebudowy: -; Pow. zab. z mapy: 73 m<sup>2</sup>; Pow. użytkowa z projektu: -; Pow. użytkowa z obmiarów: -; Pow. użytk. lokali odrębnych: -; Pow. użytk. lokali niewyodrębnionych: -; Pow. użytk. pom. przynal. do lokali: -; Liczba ujawnionych w ewidencji lokali samodzielnych: 0; Wartość: nie stosuje się zł; Data wyceny: nie stosuje się; Wpis do rejestru zabytków: brak danych; Data wpisu do rejestru zabytków: -; Stan użytkowania: nie stosuje się; Data oddania do użytku: nie stosuje się; Data rozbiórki: nie stosuje się; Przyczyna rozbiórki: nie stosuje się; Łączna liczba izb: -; Liczba mieszkań: -; Budynek gotowy na szybki internet: -</p>							
<p><i>Uwagi:</i> -</p>							
2;4	101306_2.0024.2	-	budynki produkcyjne, usługowe i gospodarcze dla rolnictwa	budynki gospodarstw rolnych	tymczasowy brak danych	1/0	42
<p><i>Identyfikator:</i> 101306_2.0024.2.4_BUD; Status: wybudowany; Inne funkcje: -; Czy jest wiatą: tymczasowy brak danych; Konstrukcja ścian zewnętrznych: tymczasowy brak danych; Rok zakońc. budowy: nieznan; Wiek zakońc. budowy: -; Rok zakońc. przebudowy: -; Wiek zakońc. przebudowy: -; Stopień pewności ustalenia daty zakońc. budowy: nie stosuje się; Stopień pewności ustalenia daty zakońc. przebudowy: -; Zakres przebudowy: -; Pow. zab. z mapy: 42 m<sup>2</sup>; Pow. użytkowa z projektu: -; Pow. użytkowa z obmiarów: -; Pow. użytk. lokali odrębnych: -; Pow. użytk. lokali niewyodrębnionych: -; Pow. użytk. pom. przynal. do lokali: -; Liczba ujawnionych w ewidencji lokali samodzielnych: 0; Wartość: nie stosuje się zł; Data wyceny: nie stosuje się; Wpis do rejestru zabytków: brak danych; Data wpisu do rejestru zabytków: -; Stan użytkowania: nie stosuje się; Data oddania do użytku: nie stosuje się; Data rozbiórki: nie stosuje się; Przyczyna rozbiórki: nie stosuje się; Łączna liczba izb: -; Liczba mieszkań: -; Budynek gotowy na szybki internet: -</p>							
<p><i>Uwagi:</i> -</p>							

Warszawskie Przedsiębiorstwo Geodezyjne  
 S.A.


2023-02-20

2023-02-20

.....  
 (sporządził: data i podpis)

(pieczęć urzędowa)

.....  
 (imię i nazwisko osoby reprezentującej organ)  
 data i podpis



(nazwa organu wydającego dokument)

## WYPIS Z KARTOTEKI BUDYNKOW

sporządzono dnia: 20-02-2023 14:51:12

Pozycja kartoteki budynków: 101306\_2.0024.G98

Jednostka rejestrowa gruntów: G98

Budynki: 7

Nr ewidenc. budynku	Działka	Adres lub położenie	Rodzaj wg KŚT	Klasa wg PKOB	Główna funkcja	Kondygn. nad. / pod.	Pow. zab. [m <sup>2</sup> ]
107;4	101306_2.0024.107	-	budynki produkcyjne, usługowe i gospodarcze dla rolnictwa	budynki gospodarstw rolnych	tymczasowy brak danych	1/0	397
<p><i>Identyfikator:</i> 101306_2.0024.107.4_BUD; Status: wybudowany; Inne funkcje: -; Czy jest wiatą: tymczasowy brak danych; Konstrukcja ścian zewnętrznych: tymczasowy brak danych; Rok zakońc. budowy: nieznan; Wiek zakońc. budowy: -; Rok zakońc. przebudowy: -; Wiek zakońc. przebudowy: -; Stopień pewności ustalenia daty zakońc. budowy: nie stosuje się; Stopień pewności ustalenia daty zakońc. przebudowy: -; Zakres przebudowy: -; Pow. zab. z mapy: 397 m<sup>2</sup>; Pow. użytkowa z projektu: -; Pow. użytkowa z obmiarów: -; Pow. użytk. lokali odrębnych: -; Pow. użytk. lokali niewyodrębnionych: -; Pow. użytk. pom. przynal. do lokali: -; Liczba ujawnionych w ewidencji lokali samodzielnych: 0; Wartość: nie stosuje się zł; Data wyceny: nie stosuje się; Wpis do rejestru zabytków: brak danych; Data wpisu do rejestru zabytków: -; Stan użytkowania: nie stosuje się; Data oddania do użytku: nie stosuje się; Data rozbiórki: nie stosuje się; Przyczyna rozbiórki: nie stosuje się; Łączna liczba izb: -; Liczba mieszkań: -; Budynek gotowy na szybki internet: -</p>							
<i>Uwagi:</i> -							
107;5	101306_2.0024.107	-	budynki produkcyjne, usługowe i gospodarcze dla rolnictwa	budynki gospodarstw rolnych	tymczasowy brak danych	1/0	120
<p><i>Identyfikator:</i> 101306_2.0024.107.5_BUD; Status: wybudowany; Inne funkcje: -; Czy jest wiatą: tymczasowy brak danych; Konstrukcja ścian zewnętrznych: tymczasowy brak danych; Rok zakońc. budowy: nieznan; Wiek zakońc. budowy: -; Rok zakońc. przebudowy: -; Wiek zakońc. przebudowy: -; Stopień pewności ustalenia daty zakońc. budowy: nie stosuje się; Stopień pewności ustalenia daty zakońc. przebudowy: -; Zakres przebudowy: -; Pow. zab. z mapy: 120 m<sup>2</sup>; Pow. użytkowa z projektu: -; Pow. użytkowa z obmiarów: -; Pow. użytk. lokali odrębnych: -; Pow. użytk. lokali niewyodrębnionych: -; Pow. użytk. pom. przynal. do lokali: -; Liczba ujawnionych w ewidencji lokali samodzielnych: 0; Wartość: nie stosuje się zł; Data wyceny: nie stosuje się; Wpis do rejestru zabytków: brak danych; Data wpisu do rejestru zabytków: -; Stan użytkowania: nie stosuje się; Data oddania do użytku: nie stosuje się; Data rozbiórki: nie stosuje się; Przyczyna rozbiórki: nie stosuje się; Łączna liczba izb: -; Liczba mieszkań: -; Budynek gotowy na szybki internet: -</p>							
<i>Uwagi:</i> -							
107;3	101306_2.0024.107	-	budynki produkcyjne, usługowe i gospodarcze dla rolnictwa	budynki gospodarstw rolnych	tymczasowy brak danych	1/0	61
<p><i>Identyfikator:</i> 101306_2.0024.107.3_BUD; Status: wybudowany; Inne funkcje: -; Czy jest wiatą: tymczasowy brak danych; Konstrukcja ścian zewnętrznych: tymczasowy brak danych; Rok zakońc. budowy: nieznan; Wiek zakońc. budowy: -; Rok zakońc. przebudowy: -; Wiek zakońc. przebudowy: -; Stopień pewności ustalenia daty zakońc. budowy: nie stosuje się; Stopień pewności ustalenia daty zakońc. przebudowy: -; Zakres przebudowy: -; Pow. zab. z mapy: 61 m<sup>2</sup>; Pow. użytkowa z projektu: -; Pow. użytkowa z obmiarów: -; Pow. użytk. lokali odrębnych: -; Pow. użytk. lokali niewyodrębnionych: -; Pow. użytk. pom. przynal. do lokali: -; Liczba ujawnionych w ewidencji lokali samodzielnych: 0; Wartość: nie stosuje się zł; Data wyceny: nie stosuje się; Wpis do rejestru zabytków: brak danych; Data wpisu do rejestru zabytków: -; Stan użytkowania: nie stosuje się; Data oddania do użytku: nie stosuje się; Data rozbiórki: nie stosuje się; Przyczyna rozbiórki: nie stosuje się; Łączna liczba izb: -; Liczba mieszkań: -; Budynek gotowy na szybki internet: -</p>							
<i>Uwagi:</i> -							
107;6	101306_2.0024.107	-	budynki produkcyjne, usługowe i gospodarcze dla rolnictwa	budynki gospodarstw rolnych	tymczasowy brak danych	1/0	73
<p><i>Identyfikator:</i> 101306_2.0024.107.6_BUD; Status: wybudowany; Inne funkcje: -; Czy jest wiatą: tymczasowy brak danych; Konstrukcja ścian zewnętrznych: tymczasowy brak danych; Rok zakońc. budowy: nieznan; Wiek zakońc. budowy: -; Rok zakońc. przebudowy: -; Wiek zakońc. przebudowy: -; Stopień pewności ustalenia daty zakońc. budowy: nie stosuje się; Stopień pewności ustalenia daty zakońc. przebudowy: -; Zakres przebudowy: -; Pow. zab. z mapy: 73 m<sup>2</sup>; Pow. użytkowa z projektu: -; Pow. użytkowa z obmiarów: -; Pow. użytk. lokali odrębnych: -; Pow. użytk. lokali niewyodrębnionych: -; Pow. użytk. pom. przynal. do lokali: -; Liczba ujawnionych w ewidencji lokali samodzielnych: 0; Wartość: nie stosuje się zł; Data wyceny: nie stosuje się; Wpis do rejestru zabytków: brak danych; Data wpisu do rejestru zabytków: -; Stan użytkowania: nie stosuje się; Data oddania do użytku: nie stosuje się; Data rozbiórki: nie stosuje się; Przyczyna rozbiórki: nie stosuje się; Łączna liczba izb: -; Liczba mieszkań: -; Budynek gotowy na szybki internet: -</p>							
<i>Uwagi:</i> -							
107;7	101306_2.0024.107	-	budynki produkcyjne, usługowe i gospodarcze dla rolnictwa	budynki gospodarstw rolnych	tymczasowy brak danych	1/0	27
<p><i>Identyfikator:</i> 101306_2.0024.107.7_BUD; Status: wybudowany; Inne funkcje: -; Czy jest wiatą: tymczasowy brak danych; Konstrukcja ścian zewnętrznych: tymczasowy brak danych; Rok zakońc. budowy: nieznan; Wiek zakońc. budowy: -; Rok zakońc. przebudowy: -; Wiek zakońc. przebudowy: -; Stopień pewności ustalenia daty zakońc. budowy: nie stosuje się; Stopień pewności ustalenia daty zakońc. przebudowy: -; Zakres przebudowy: -; Pow. zab. z mapy: 27 m<sup>2</sup>; Pow. użytkowa z projektu: -; Pow. użytkowa z obmiarów: -; Pow. użytk. lokali odrębnych: -; Pow. użytk. lokali niewyodrębnionych: -; Pow. użytk. pom. przynal. do lokali: -; Liczba ujawnionych w ewidencji lokali samodzielnych: 0; Wartość: nie stosuje się zł; Data wyceny: nie stosuje się; Wpis do rejestru zabytków: brak danych; Data wpisu do rejestru zabytków: -; Stan użytkowania: nie stosuje się; Data oddania do użytku: nie stosuje się; Data rozbiórki: nie stosuje się; Przyczyna rozbiórki: nie stosuje się; Łączna liczba izb: -; Liczba mieszkań: -; Budynek gotowy na szybki internet: -</p>							
<i>Uwagi:</i> -							

<b>107;2</b>	101306_2.0024.107	-	budynki produkcyjne, usługowe i gospodarcze dla rolnictwa	tymczasowy brak danych	tymczasowy brak danych	1/0	21
<i>Identyfikator:</i> 101306_2.0024.107.2_BUD; <i>Status:</i> wybudowany; <i>Inne funkcje:</i> -; <i>Czy jest wiatą:</i> tymczasowy brak danych; <i>Konstrukcja ścian zewnętrznych:</i> tymczasowy brak danych; <i>Rok zakończ. budowy:</i> nieznan; <i>Wiek zakończ. budowy:</i> -; <i>Rok zakończ. przebudowy:</i> -; <i>Wiek zakończ. przebudowy:</i> -; <i>Stopień pewności ustalenia daty zakończ. budowy:</i> nie stosuje się; <i>Stopień pewności ustalenia daty zakończ. przebudowy:</i> -; <i>Zakres przebudowy:</i> -; <i>Pow. zab. z mapy:</i> 21 m <sup>2</sup> ; <i>Pow. użytkowa z projektu:</i> -; <i>Pow. użytkowa z obmiarów:</i> -; <i>Pow. użytk. lokali odrębnych:</i> -; <i>Pow. użytk. lokali niewyodrębnionych:</i> -; <i>Pow. użytk. pom. przynal. do lokali:</i> -; <i>Liczba ujawnionych w ewidencji lokali samodzielnych:</i> 0; <i>Wartość:</i> nie stosuje się zł; <i>Data wyceny:</i> nie stosuje się; <i>Wpis do rejestru zabytków:</i> brak danych; <i>Data wpisu do rejestru zabytków:</i> -; <i>Stan użytkowania:</i> nie stosuje się; <i>Data oddania do użytku:</i> nie stosuje się; <i>Data rozbiórki:</i> nie stosuje się; <i>Przyczyna rozbiórki:</i> nie stosuje się; <i>Łączna liczba izb:</i> -; <i>Liczba mieszkań:</i> -; <i>Budynek gotowy na szybki internet:</i> -							
<i>Uwagi:</i> -							
<b>107;1</b>	101306_2.0024.107	Sadkowice 88	budynki mieszkalne	tymczasowy brak danych	tymczasowy brak danych	1/0	96
<i>Identyfikator:</i> 101306_2.0024.107.1_BUD; <i>Status:</i> wybudowany; <i>Inne funkcje:</i> -; <i>Czy jest wiatą:</i> tymczasowy brak danych; <i>Konstrukcja ścian zewnętrznych:</i> tymczasowy brak danych; <i>Rok zakończ. budowy:</i> nieznan; <i>Wiek zakończ. budowy:</i> -; <i>Rok zakończ. przebudowy:</i> -; <i>Wiek zakończ. przebudowy:</i> -; <i>Stopień pewności ustalenia daty zakończ. budowy:</i> nie stosuje się; <i>Stopień pewności ustalenia daty zakończ. przebudowy:</i> -; <i>Zakres przebudowy:</i> -; <i>Pow. zab. z mapy:</i> 96 m <sup>2</sup> ; <i>Pow. użytkowa z projektu:</i> -; <i>Pow. użytkowa z obmiarów:</i> -; <i>Pow. użytk. lokali odrębnych:</i> -; <i>Pow. użytk. lokali niewyodrębnionych:</i> -; <i>Pow. użytk. pom. przynal. do lokali:</i> -; <i>Liczba ujawnionych w ewidencji lokali samodzielnych:</i> 0; <i>Wartość:</i> nie stosuje się zł; <i>Data wyceny:</i> nie stosuje się; <i>Wpis do rejestru zabytków:</i> brak danych; <i>Data wpisu do rejestru zabytków:</i> -; <i>Stan użytkowania:</i> nie stosuje się; <i>Data oddania do użytku:</i> nie stosuje się; <i>Data rozbiórki:</i> nie stosuje się; <i>Przyczyna rozbiórki:</i> nie stosuje się; <i>Łączna liczba izb:</i> -; <i>Liczba mieszkań:</i> -; <i>Budynek gotowy na szybki internet:</i> -							
<i>Uwagi:</i> -							


**Warszawskie Przedsiębiorstwo Geodezyjne  
S.A.  
2023-02-20**

**2023-02-20**

(sporządził: data i podpis)

(pieczęć urzędowa)

(imię i nazwisko osoby reprezentującej organ)  
data i podpis



Województwo: łódzkie  
Powiat: rawski  
Jednostka ewidencyjna: 101306\_2, Sadkowice  
Obręb ewidencyjny: 101306\_2.0024, Sadkowice

(nazwa organu wydającego dokument)

## WYPIS Z KARTOTEKI BUDYNKOW

sporządzono dnia: 20-02-2023 14:51:12

Pozycja kartoteki budynków: 101306\_2.0024.G99

Jednostka rejestrowa gruntów: G99

### Budynki: 2

Nr ewidenc. budynku	Działka	Adres lub położenie	Rodzaj wg KŚT	Klasa wg PKOB	Główna funkcja	Kondygn. nad. / pod.	Pow. zab. [m <sup>2</sup> ]
106;1	101306_2.0024.106	Sadkowice 89	budynki mieszkalne	budynki mieszkalne jednorodzinne	tymczasowy brak danych	1/0	58
<i>Identyfikator:</i> 101306_2.0024.106.1_BUD; <i>Status:</i> wybudowany; <i>Inne funkcje:</i> -; <i>Czy jest wiatą:</i> tymczasowy brak danych; <i>Konstrukcja ścian zewnętrznych:</i> tymczasowy brak danych; <i>Rok zakończ. budowy:</i> nieznan; <i>Wiek zakończ. budowy:</i> -; <i>Rok zakończ. przebudowy:</i> -; <i>Wiek zakończ. przebudowy:</i> -; <i>Stopień pewności ustalenia daty zakończ. budowy:</i> nie stosuje się; <i>Stopień pewności ustalenia daty zakończ. przebudowy:</i> -; <i>Zakres przebudowy:</i> -; <i>Pow. zab. z mapy:</i> 58 m <sup>2</sup> ; <i>Pow. użytkowa z projektu:</i> -; <i>Pow. użytkowa z obmiarów:</i> -; <i>Pow. użytk. lokali odrębnych:</i> -; <i>Pow. użytk. lokali niewyodrębnionych:</i> -; <i>Pow. użytk. pom. przynal. do lokali:</i> -; <i>Liczba ujawnionych w ewidencji lokali samodzielnych:</i> 0; <i>Wartość:</i> nie stosuje się zł; <i>Data wyceny:</i> nie stosuje się; <i>Wpis do rejestru zabytków:</i> brak danych; <i>Data wpisu do rejestru zabytków:</i> -; <i>Stan użytkowania:</i> nie stosuje się; <i>Data oddania do użytku:</i> nie stosuje się; <i>Data rozbiórki:</i> nie stosuje się; <i>Przyczyna rozbiórki:</i> nie stosuje się; <i>Łączna liczba izb:</i> -; <i>Liczba mieszkań:</i> -; <i>Budynek gotowy na szybki internet:</i> -							
<i>Uwagi:</i> -							
106;2	101306_2.0024.106	-	budynki produkcyjne, usługowe i gospodarcze dla rolnictwa	budynki gospodarstw rolnych	-	1/0	80
<i>Identyfikator:</i> 101306_2.0024.106.2_BUD; <i>Status:</i> wybudowany; <i>Inne funkcje:</i> -; <i>Czy jest wiatą:</i> -; <i>Konstrukcja ścian zewnętrznych:</i> -; <i>Rok zakończ. budowy:</i> -; <i>Wiek zakończ. budowy:</i> -; <i>Rok zakończ. przebudowy:</i> -; <i>Wiek zakończ. przebudowy:</i> -; <i>Stopień pewności ustalenia daty zakończ. budowy:</i> -; <i>Stopień pewności ustalenia daty zakończ. przebudowy:</i> -; <i>Zakres przebudowy:</i> -; <i>Pow. zab. z mapy:</i> 80 m <sup>2</sup> ; <i>Pow. użytkowa z projektu:</i> -; <i>Pow. użytkowa z obmiarów:</i> -; <i>Pow. użytk. lokali odrębnych:</i> -; <i>Pow. użytk. lokali niewyodrębnionych:</i> -; <i>Pow. użytk. pom. przynal. do lokali:</i> -; <i>Liczba ujawnionych w ewidencji lokali samodzielnych:</i> 0; <i>Wartość:</i> -; <i>Data wyceny:</i> -; <i>Wpis do rejestru zabytków:</i> -; <i>Data wpisu do rejestru zabytków:</i> -; <i>Stan użytkowania:</i> -; <i>Data oddania do użytku:</i> -; <i>Data rozbiórki:</i> -; <i>Przyczyna rozbiórki:</i> -; <i>Łączna liczba izb:</i> -; <i>Liczba mieszkań:</i> -; <i>Budynek gotowy na szybki internet:</i> -							
<i>Uwagi:</i> -							

Warszawskie Przedsiębiorstwo Geodezyjne  
S.A.  
2023-02-20

(sporządził: data i podpis)

(pieczęć urzędowa)

2023-02-20

(imię i nazwisko osoby reprezentującej organ)  
data i podpis



Województwo: łódzkie  
Powiat: rawski  
Jednostka ewidencyjna: 101306\_2, Sadkowice  
Obręb ewidencyjny: 101306\_2.0024, Sadkowice

(nazwa organu wydającego dokument)

## WYPIS Z KARTOTEKI BUDYNKOW

sporządzono dnia: 20-02-2023 14:51:12

Pozycja kartoteki budynków: 101306\_2.0024.G101

Jednostka rejestrowa gruntów: G101

Budynki: 4

Nr ewidenc. budynku	Działka	Adres lub położenie	Rodzaj wg KŚT	Klasa wg PKOB	Główna funkcja	Kondygn. nad. / pod.	Pow. zab. [m <sup>2</sup> ]
421;1	101306_2.0024.421	-	budynki produkcyjne, usługowe i gospodarcze dla rolnictwa	budynki gospodarstw rolnych	tymczasowy brak danych	1/0	20
<p><i>Identyfikator:</i> 101306_2.0024.421.1_BUD; Status: wybudowany; Inne funkcje: -; Czy jest wiatą: tymczasowy brak danych; Konstrukcja ścian zewnętrznych: tymczasowy brak danych; Rok zakończ. budowy: nieznan; Wiek zakończ. budowy: -; Rok zakończ. przebudowy: -; Wiek zakończ. przebudowy: -; Stopień pewności ustalenia daty zakończ. budowy: nie stosuje się; Stopień pewności ustalenia daty zakończ. przebudowy: -; Zakres przebudowy: -; Pow. zab. z mapy: 20 m<sup>2</sup>; Pow. użytkowa z projektu: -; Pow. użytkowa z obmiarów: -; Pow. użytk. lokali odrębnych: -; Pow. użytk. lokali niewyodrębnionych: -; Pow. użytk. pom. przynal. do lokali: -; Liczba ujawnionych w ewidencji lokali samodzielnych: 0; Wartość: nie stosuje się; Data wyceny: nie stosuje się; Wpis do rejestru zabytków: brak danych; Data wpisu do rejestru zabytków: -; Stan użytkowania: nie stosuje się; Data oddania do użytku: nie stosuje się; Data rozbiórki: nie stosuje się; Przyczyna rozbiórki: nie stosuje się; Łączna liczba izb: -; Liczba mieszkań: -; Budynek gotowy na szybki internet: -</p>							
<i>Uwagi:</i> -							
421;2	101306_2.0024.421	-	budynki produkcyjne, usługowe i gospodarcze dla rolnictwa	-	-	1/0	33
<p><i>Identyfikator:</i> 101306_2.0024.421.2_BUD; Status: wybudowany; Inne funkcje: -; Czy jest wiatą: -; Konstrukcja ścian zewnętrznych: -; Rok zakończ. budowy: -; Wiek zakończ. budowy: -; Rok zakończ. przebudowy: -; Wiek zakończ. przebudowy: -; Stopień pewności ustalenia daty zakończ. budowy: -; Stopień pewności ustalenia daty zakończ. przebudowy: -; Zakres przebudowy: -; Pow. zab. z mapy: 33 m<sup>2</sup>; Pow. użytkowa z projektu: -; Pow. użytkowa z obmiarów: -; Pow. użytk. lokali odrębnych: -; Pow. użytk. lokali niewyodrębnionych: -; Pow. użytk. pom. przynal. do lokali: -; Liczba ujawnionych w ewidencji lokali samodzielnych: 0; Wartość: -; Data wyceny: -; Wpis do rejestru zabytków: -; Data wpisu do rejestru zabytków: -; Stan użytkowania: -; Data oddania do użytku: -; Data rozbiórki: -; Przyczyna rozbiórki: -; Łączna liczba izb: -; Liczba mieszkań: -; Budynek gotowy na szybki internet: -</p>							
<i>Uwagi:</i> -							
421;3	101306_2.0024.421	-	budynki mieszkalne	-	-	1/0	98
<p><i>Identyfikator:</i> 101306_2.0024.421.3_BUD; Status: wybudowany; Inne funkcje: -; Czy jest wiatą: -; Konstrukcja ścian zewnętrznych: -; Rok zakończ. budowy: -; Wiek zakończ. budowy: -; Rok zakończ. przebudowy: -; Wiek zakończ. przebudowy: -; Stopień pewności ustalenia daty zakończ. budowy: -; Stopień pewności ustalenia daty zakończ. przebudowy: -; Zakres przebudowy: -; Pow. zab. z mapy: 98 m<sup>2</sup>; Pow. użytkowa z projektu: -; Pow. użytkowa z obmiarów: -; Pow. użytk. lokali odrębnych: -; Pow. użytk. lokali niewyodrębnionych: -; Pow. użytk. pom. przynal. do lokali: -; Liczba ujawnionych w ewidencji lokali samodzielnych: 0; Wartość: -; Data wyceny: -; Wpis do rejestru zabytków: -; Data wpisu do rejestru zabytków: -; Stan użytkowania: -; Data oddania do użytku: -; Data rozbiórki: -; Przyczyna rozbiórki: -; Łączna liczba izb: -; Liczba mieszkań: -; Budynek gotowy na szybki internet: -</p>							
<i>Uwagi:</i> -							
421;4	101306_2.0024.421	-	budynki produkcyjne, usługowe i gospodarcze dla rolnictwa	-	-	1/-	28
<p><i>Identyfikator:</i> 101306_2.0024.421.4_BUD; Status: wybudowany; Inne funkcje: -; Czy jest wiatą: -; Konstrukcja ścian zewnętrznych: -; Rok zakończ. budowy: -; Wiek zakończ. budowy: -; Rok zakończ. przebudowy: -; Wiek zakończ. przebudowy: -; Stopień pewności ustalenia daty zakończ. budowy: -; Stopień pewności ustalenia daty zakończ. przebudowy: -; Zakres przebudowy: -; Pow. zab. z mapy: 27 m<sup>2</sup>; Pow. użytkowa z projektu: -; Pow. użytkowa z obmiarów: -; Pow. użytk. lokali odrębnych: -; Pow. użytk. lokali niewyodrębnionych: -; Pow. użytk. pom. przynal. do lokali: -; Liczba ujawnionych w ewidencji lokali samodzielnych: 0; Wartość: -; Data wyceny: -; Wpis do rejestru zabytków: -; Data wpisu do rejestru zabytków: -; Stan użytkowania: -; Data oddania do użytku: -; Data rozbiórki: -; Przyczyna rozbiórki: -; Łączna liczba izb: -; Liczba mieszkań: -; Budynek gotowy na szybki internet: -</p>							
<i>Uwagi:</i> -							

Warszawskie Przedsiębiorstwo Geodezyjne  
S.A.  
2023-02-20

2023-02-20

(sporządził: data i podpis)

(pieczęć urzędowa)

(imię i nazwisko osoby reprezentującej organ)  
data i podpis

.....  
 (nazwa organu wydającego dokument)

## WYPIS Z KARTOTEKI BUDYNKOW

sporządzono dnia: 20-02-2023 14:51:12

Pozycja kartoteki budynków: 101306\_2.0024.G103

Jednostka rejestrowa gruntów: G103

### Budynki: 6

Nr ewidenc. budynku	Działka	Adres lub położenie	Rodzaj wg KŚT	Klasa wg PKOB	Główna funkcja	Kondygn. nad. / pod.	Pow. zab. [m <sup>2</sup> ]
81;1	101306_2.0024.81	-	budynki produkcyjne, usługowe i gospodarcze dla rolnictwa	budynki gospodarstw rolnych	tymczasowy brak danych	1/0	78
<p><i>Identyfikator:</i> 101306_2.0024.81.1_BUD; Status: wybudowany; Inne funkcje: -; Czy jest wiatą: -; Konstrukcja ścian zewnętrznych: tymczasowy brak danych; Rok zakońc. budowy: -; Wiek zakońc. budowy: -; Rok zakońc. przebudowy: -; Wiek zakońc. przebudowy: -; Stopień pewności ustalenia daty zakońc. budowy: nie stosuje się; Stopień pewności ustalenia daty zakońc. przebudowy: -; Zakres przebudowy: -; Pow. zab. z mapy: 78 m<sup>2</sup>; Pow. użytkowa z projektu: -; Pow. użytkowa z obmiarów: -; Pow. użytk. lokali odrębnych: -; Pow. użytk. lokali niewyodrębnionych: -; Pow. użytk. pom. przynal. do lokali: -; Liczba ujawnionych w ewidencji lokali samodzielnych: 0; Wartość: -; Data wyceny: -; Wpis do rejestru zabytków: -; Data wpisu do rejestru zabytków: -; Stan użytkowania: nie stosuje się; Data oddania do użytku: -; Data rozbiórki: -; Przyczyna rozbiórki: nie stosuje się; Łączna liczba izb: -; Liczba mieszkań: -; Budynek gotowy na szybki internet: -</p>							
<i>Uwagi:</i> -							
81;2	101306_2.0024.81	-	budynki produkcyjne, usługowe i gospodarcze dla rolnictwa	budynki gospodarstw rolnych	tymczasowy brak danych	1/0	51
<p><i>Identyfikator:</i> 101306_2.0024.81.2_BUD; Status: wybudowany; Inne funkcje: -; Czy jest wiatą: tymczasowy brak danych; Konstrukcja ścian zewnętrznych: tymczasowy brak danych; Rok zakońc. budowy: nieznan; Wiek zakońc. budowy: -; Rok zakońc. przebudowy: -; Wiek zakońc. przebudowy: -; Stopień pewności ustalenia daty zakońc. budowy: nie stosuje się; Stopień pewności ustalenia daty zakońc. przebudowy: -; Zakres przebudowy: -; Pow. zab. z mapy: 51 m<sup>2</sup>; Pow. użytkowa z projektu: -; Pow. użytkowa z obmiarów: -; Pow. użytk. lokali odrębnych: -; Pow. użytk. lokali niewyodrębnionych: -; Pow. użytk. pom. przynal. do lokali: -; Liczba ujawnionych w ewidencji lokali samodzielnych: 0; Wartość: nie stosuje się; Data wyceny: nie stosuje się; Wpis do rejestru zabytków: brak danych; Data wpisu do rejestru zabytków: -; Stan użytkowania: nie stosuje się; Data oddania do użytku: nie stosuje się; Data rozbiórki: nie stosuje się; Przyczyna rozbiórki: nie stosuje się; Łączna liczba izb: -; Liczba mieszkań: -; Budynek gotowy na szybki internet: -</p>							
<i>Uwagi:</i> -							
81;3	101306_2.0024.81	-	budynki produkcyjne, usługowe i gospodarcze dla rolnictwa	budynki gospodarstw rolnych	tymczasowy brak danych	1/0	60
<p><i>Identyfikator:</i> 101306_2.0024.81.3_BUD; Status: wybudowany; Inne funkcje: -; Czy jest wiatą: tymczasowy brak danych; Konstrukcja ścian zewnętrznych: tymczasowy brak danych; Rok zakońc. budowy: nieznan; Wiek zakońc. budowy: -; Rok zakońc. przebudowy: -; Wiek zakońc. przebudowy: -; Stopień pewności ustalenia daty zakońc. budowy: nie stosuje się; Stopień pewności ustalenia daty zakońc. przebudowy: -; Zakres przebudowy: -; Pow. zab. z mapy: 60 m<sup>2</sup>; Pow. użytkowa z projektu: -; Pow. użytkowa z obmiarów: -; Pow. użytk. lokali odrębnych: -; Pow. użytk. lokali niewyodrębnionych: -; Pow. użytk. pom. przynal. do lokali: -; Liczba ujawnionych w ewidencji lokali samodzielnych: 0; Wartość: nie stosuje się; Data wyceny: nie stosuje się; Wpis do rejestru zabytków: brak danych; Data wpisu do rejestru zabytków: -; Stan użytkowania: nie stosuje się; Data oddania do użytku: nie stosuje się; Data rozbiórki: nie stosuje się; Przyczyna rozbiórki: nie stosuje się; Łączna liczba izb: -; Liczba mieszkań: -; Budynek gotowy na szybki internet: -</p>							
<i>Uwagi:</i> -							
81;4	101306_2.0024.81	-	budynki produkcyjne, usługowe i gospodarcze dla rolnictwa	budynki gospodarstw rolnych	tymczasowy brak danych	1/brak danych	85
<p><i>Identyfikator:</i> 101306_2.0024.81.4_BUD; Status: wybudowany; Inne funkcje: -; Czy jest wiatą: tymczasowy brak danych; Konstrukcja ścian zewnętrznych: tymczasowy brak danych; Rok zakońc. budowy: nieznan; Wiek zakońc. budowy: -; Rok zakońc. przebudowy: -; Wiek zakońc. przebudowy: -; Stopień pewności ustalenia daty zakońc. budowy: nie stosuje się; Stopień pewności ustalenia daty zakońc. przebudowy: -; Zakres przebudowy: -; Pow. zab. z mapy: 85 m<sup>2</sup>; Pow. użytkowa z projektu: -; Pow. użytkowa z obmiarów: -; Pow. użytk. lokali odrębnych: -; Pow. użytk. lokali niewyodrębnionych: -; Pow. użytk. pom. przynal. do lokali: -; Liczba ujawnionych w ewidencji lokali samodzielnych: 0; Wartość: nie stosuje się; Data wyceny: nie stosuje się; Wpis do rejestru zabytków: brak danych; Data wpisu do rejestru zabytków: -; Stan użytkowania: nie stosuje się; Data oddania do użytku: nie stosuje się; Data rozbiórki: nie stosuje się; Przyczyna rozbiórki: nie stosuje się; Łączna liczba izb: -; Liczba mieszkań: -; Budynek gotowy na szybki internet: -</p>							
<i>Uwagi:</i> -							
81;5	101306_2.0024.81	Sadkowice 90	budynki mieszkalne	tymczasowy brak danych	tymczasowy brak danych	1/0	45
<p><i>Identyfikator:</i> 101306_2.0024.81.5_BUD; Status: wybudowany; Inne funkcje: -; Czy jest wiatą: tymczasowy brak danych; Konstrukcja ścian zewnętrznych: tymczasowy brak danych; Rok zakońc. budowy: nieznan; Wiek zakońc. budowy: -; Rok zakońc. przebudowy: -; Wiek zakońc. przebudowy: -; Stopień pewności ustalenia daty zakońc. budowy: nie stosuje się; Stopień pewności ustalenia daty zakońc. przebudowy: -; Zakres przebudowy: -; Pow. zab. z mapy: 45 m<sup>2</sup>; Pow. użytkowa z projektu: -; Pow. użytkowa z obmiarów: -; Pow. użytk. lokali odrębnych: -; Pow. użytk. lokali niewyodrębnionych: -; Pow. użytk. pom. przynal. do lokali: -; Liczba ujawnionych w ewidencji lokali samodzielnych: 0; Wartość: nie stosuje się; Data wyceny: nie stosuje się; Wpis do rejestru zabytków: brak danych; Data wpisu do rejestru zabytków: -; Stan użytkowania: nie stosuje się; Data oddania do użytku: nie stosuje się; Data rozbiórki: nie stosuje się; Przyczyna rozbiórki: nie stosuje się; Łączna liczba izb: -; Liczba mieszkań: -; Budynek gotowy na szybki internet: -</p>							
<i>Uwagi:</i> -							
81;6	101306_2.0024.81	-	budynki produkcyjne, usługowe i gospodarcze dla	-	-	1/0	13

Znak sprawy: 31/2021-1793/2021

			rolnictwa			
<i>Identyfikator:</i> 101306_2.0024.81.6_BUD; <i>Status:</i> wybudowany; <i>Inne funkcje:</i> -; <i>Czy jest wiatą:</i> -; <i>Konstrukcja ścian zewnętrznych:</i> -; <i>Rok zakońc. budowy:</i> -; <i>Wiek zakońc. budowy:</i> -; <i>Rok zakońc. przebudowy:</i> -; <i>Wiek zakońc. przebudowy:</i> -; <i>Stopień pewności ustalenia daty zakońc. budowy:</i> -; <i>Stopień pewności ustalenia daty zakońc. przebudowy:</i> -; <i>Zakres przebudowy:</i> -; <i>Pow. zab. z mapy:</i> 13 m2; <i>Pow. użytkowa z projektu:</i> -; <i>Pow. użytkowa z obmiarów:</i> -; <i>Pow. użytk. lokali odrębnych:</i> -; <i>Pow. użytk. lokali niewyodrębnionych:</i> -; <i>Pow. użytk. pom. przynal. do lokali:</i> -; <i>Liczba ujawnionych w ewidencji lokali samodzielnych:</i> 0; <i>Wartość:</i> -; <i>Data wyceny:</i> -; <i>Wpis do rejestru zabytków:</i> -; <i>Data wpisu do rejestru zabytków:</i> -; <i>Stan użytkowania:</i> -; <i>Data oddania do użytku:</i> -; <i>Data rozbiórki:</i> -; <i>Przyczyna rozbiórki:</i> -; <i>Łączna liczba izb:</i> -; <i>Liczba mieszkań:</i> -; <i>Budynek gotowy na szybki internet:</i> -						
<i>Uwagi:</i> -						

**Warszawskie Przedsiębiorstwo Geodezyjne  
S.A.**

**2023-02-20**

.....  
(sporządził: data i podpis)

(pieczęć urzędowa)

**2023-02-20**

.....  
(imię i nazwisko osoby reprezentującej organ)  
data i podpis

--

Województwo: łódzkie  
 Powiat: rawski  
 Jednostka ewidencyjna: 101306\_2, Sadkowice  
 Obręb ewidencyjny: 101306\_2.0024, Sadkowice

.....  
 (nazwa organu wydającego dokument)

## WYPIS Z KARTOTEKI BUDYNKOW

sporządzono dnia: 20-02-2023 14:51:12

Pozycja kartoteki budynków: 101306\_2.0024.G106

Jednostka rejestrowa gruntów: G106

### Budynki: 3

Nr ewidenc. budynku	Działka	Adres lub położenie	Rodzaj wg KŚT	Klasa wg PKOB	Główna funkcja	Kondygn. nad. / pod.	Pow. zab. [m <sup>2</sup> ]
29;1	101306_2.0024.29	Sadkowice 107	budynki mieszkalne	budynki mieszkalne jednorodzinne	budynek jednorodzinny	1/0	77
<p><i>Identyfikator:</i> 101306_2.0024.29.1_BUD; Status: wybudowany; Inne funkcje: -; Czy jest wiatą: tymczasowy brak danych; Konstrukcja ścian zewnętrznych: mur; Rok zakońc. budowy: niezany; Wiek zakońc. budowy: 20; Rok zakońc. przebudowy: -; Wiek zakońc. przebudowy: -; Stopień pewności ustalenia daty zakońc. budowy: data szacowana; Stopień pewności ustalenia daty zakońc. przebudowy: -; Zakres przebudowy: -; Pow. zab. z mapy: 77 m2; Pow. użytkowa z projektu: -; Pow. użytkowa z obmiarów: -; Pow. użytk. lokali odrębnych: -; Pow. użytk. lokali niewyodrębnionych: -; Pow. użytk. pom. przynal. do lokali: -; Liczba ujawnionych w ewidencji lokali samodzielnych: 0; Wartość: nie stosuje się zł; Data wyceny: nie stosuje się; Wpis do rejestru zabytków: brak danych; Data wpisu do rejestru zabytków: -; Stan użytkowania: oddany do użytkowania w całości; Data oddania do użytku: nie stosuje się; Data rozbiórki: nie stosuje się; Przyczyna rozbiórki: nie stosuje się; Łączna liczba izb: -; Liczba mieszkań: -; Budynek gotowy na szybki internet: -</p> <p><i>Uwagi:</i> -</p>							
29;2	101306_2.0024.29	-	budynki produkcyjne, usługowe i gospodarcze dla rolnictwa	budynki gospodarstw rolnych	budynek składowy w gospodarstwie rolnym	1/0	83
<p><i>Identyfikator:</i> 101306_2.0024.29.2_BUD; Status: wybudowany; Inne funkcje: -; Czy jest wiatą: tymczasowy brak danych; Konstrukcja ścian zewnętrznych: drewno; Rok zakońc. budowy: niezany; Wiek zakońc. budowy: 20; Rok zakońc. przebudowy: -; Wiek zakońc. przebudowy: -; Stopień pewności ustalenia daty zakońc. budowy: data szacowana; Stopień pewności ustalenia daty zakońc. przebudowy: -; Zakres przebudowy: -; Pow. zab. z mapy: 83 m2; Pow. użytkowa z projektu: -; Pow. użytkowa z obmiarów: -; Pow. użytk. lokali odrębnych: -; Pow. użytk. lokali niewyodrębnionych: -; Pow. użytk. pom. przynal. do lokali: -; Liczba ujawnionych w ewidencji lokali samodzielnych: 0; Wartość: nie stosuje się zł; Data wyceny: nie stosuje się; Wpis do rejestru zabytków: brak danych; Data wpisu do rejestru zabytków: -; Stan użytkowania: oddany do użytkowania w części; Data oddania do użytku: nie stosuje się; Data rozbiórki: nie stosuje się; Przyczyna rozbiórki: nie stosuje się; Łączna liczba izb: -; Liczba mieszkań: -; Budynek gotowy na szybki internet: -</p> <p><i>Uwagi:</i> -</p>							
29;4	101306_2.0024.29	-	budynki produkcyjne, usługowe i gospodarcze dla rolnictwa	budynki gospodarstw rolnych	tymczasowy brak danych	1/0	42
<p><i>Identyfikator:</i> 101306_2.0024.29.4_BUD; Status: wybudowany; Inne funkcje: -; Czy jest wiatą: tymczasowy brak danych; Konstrukcja ścian zewnętrznych: tymczasowy brak danych; Rok zakońc. budowy: niezany; Wiek zakońc. budowy: -; Rok zakońc. przebudowy: -; Wiek zakońc. przebudowy: -; Stopień pewności ustalenia daty zakońc. budowy: nie stosuje się; Stopień pewności ustalenia daty zakońc. przebudowy: -; Zakres przebudowy: -; Pow. zab. z mapy: 42 m2; Pow. użytkowa z projektu: -; Pow. użytkowa z obmiarów: -; Pow. użytk. lokali odrębnych: -; Pow. użytk. lokali niewyodrębnionych: -; Pow. użytk. pom. przynal. do lokali: -; Liczba ujawnionych w ewidencji lokali samodzielnych: 0; Wartość: nie stosuje się zł; Data wyceny: nie stosuje się; Wpis do rejestru zabytków: brak danych; Data wpisu do rejestru zabytków: -; Stan użytkowania: nie stosuje się; Data oddania do użytku: nie stosuje się; Data rozbiórki: nie stosuje się; Przyczyna rozbiórki: nie stosuje się; Łączna liczba izb: -; Liczba mieszkań: -; Budynek gotowy na szybki internet: -</p> <p><i>Uwagi:</i> -</p>							


Warszawskie Przedsiębiorstwo Geodezyjne  
 S.A.  
 2023-02-20

2023-02-20

.....  
 (sporządził: data i podpis)

.....  
 (pieczęć urzędowa)

.....  
 (imię i nazwisko osoby reprezentującej organ)  
 data i podpis



Województwo: łódzkie  
 Powiat: rawski  
 Jednostka ewidencyjna: 101306\_2, Sadkowice  
 Obręb ewidencyjny: 101306\_2.0024, Sadkowice

(nazwa organu wydającego dokument)

## WYPIS Z KARTOTEKI BUDYNKOW

sporządzono dnia: 20-02-2023 14:51:12

Pozycja kartoteki budynków: 101306\_2.0024.G107

Jednostka rejestrowa gruntów: G107

### Budynki: 5

Nr ewidenc. budynku	Działka	Adres lub położenie	Rodzaj wg KŚT	Klasa wg PKOB	Główna funkcja	Kondygn. nad. / pod.	Pow. zab. [m <sup>2</sup> ]
427/3;4	101306_2.0024.427/3	-	budynki produkcyjne, usługowe i gospodarcze dla rolnictwa	budynki gospodarstw rolnych	tymczasowy brak danych	1/0	58
<p><i>Identyfikator:</i> 101306_2.0024.427/3.4_BUD; Status: wybudowany; Inne funkcje: -; Czy jest wiatą: tymczasowy brak danych; Konstrukcja ścian zewnętrznych: tymczasowy brak danych; Rok zakońc. budowy: nieznany; Wiek zakońc. budowy: -; Rok zakońc. przebudowy: -; Wiek zakońc. przebudowy: -; Stopień pewności ustalenia daty zakońc. budowy: nie stosuje się; Stopień pewności ustalenia daty zakońc. przebudowy: -; Zakres przebudowy: -; Pow. zab. z mapy: 58 m<sup>2</sup>; Pow. użytkowa z projektu: -; Pow. użytkowa z obmiarów: -; Pow. użytk. lokali odrębnych: -; Pow. użytk. lokali niewyodrębnionych: -; Pow. użytk. pom. przynal. do lokali: -; Liczba ujawnionych w ewidencji lokali samodzielnych: 0; Wartość: nie stosuje się zł; Data wyceny: nie stosuje się; Wpis do rejestru zabytków: brak danych; Data wpisu do rejestru zabytków: -; Stan użytkowania: nie stosuje się; Data oddania do użytku: nie stosuje się; Data rozbiórki: nie stosuje się; Przyczyna rozbiórki: nie stosuje się; Łączna liczba izb: -; Liczba mieszkań: -; Budynek gotowy na szybki internet: -</p>							
Uwagi: -							
427/3;3	101306_2.0024.427/3	-	budynki produkcyjne, usługowe i gospodarcze dla rolnictwa	budynki gospodarstw rolnych	tymczasowy brak danych	1/0	24
<p><i>Identyfikator:</i> 101306_2.0024.427/3.3_BUD; Status: wybudowany; Inne funkcje: -; Czy jest wiatą: tymczasowy brak danych; Konstrukcja ścian zewnętrznych: tymczasowy brak danych; Rok zakońc. budowy: nieznany; Wiek zakońc. budowy: -; Rok zakońc. przebudowy: -; Wiek zakońc. przebudowy: -; Stopień pewności ustalenia daty zakońc. budowy: nie stosuje się; Stopień pewności ustalenia daty zakońc. przebudowy: -; Zakres przebudowy: -; Pow. zab. z mapy: 24 m<sup>2</sup>; Pow. użytkowa z projektu: -; Pow. użytkowa z obmiarów: -; Pow. użytk. lokali odrębnych: -; Pow. użytk. lokali niewyodrębnionych: -; Pow. użytk. pom. przynal. do lokali: -; Liczba ujawnionych w ewidencji lokali samodzielnych: 0; Wartość: nie stosuje się zł; Data wyceny: nie stosuje się; Wpis do rejestru zabytków: brak danych; Data wpisu do rejestru zabytków: -; Stan użytkowania: nie stosuje się; Data oddania do użytku: nie stosuje się; Data rozbiórki: nie stosuje się; Przyczyna rozbiórki: nie stosuje się; Łączna liczba izb: -; Liczba mieszkań: -; Budynek gotowy na szybki internet: -</p>							
Uwagi: -							
427/3;6	101306_2.0024.427/3	Sadkowice 9	budynki mieszkalne	tymczasowy brak danych	tymczasowy brak danych	1/0	89
<p><i>Identyfikator:</i> 101306_2.0024.427/3.6_BUD; Status: wybudowany; Inne funkcje: -; Czy jest wiatą: tymczasowy brak danych; Konstrukcja ścian zewnętrznych: tymczasowy brak danych; Rok zakońc. budowy: nieznany; Wiek zakońc. budowy: -; Rok zakońc. przebudowy: -; Wiek zakońc. przebudowy: -; Stopień pewności ustalenia daty zakońc. budowy: nie stosuje się; Stopień pewności ustalenia daty zakońc. przebudowy: -; Zakres przebudowy: -; Pow. zab. z mapy: 89 m<sup>2</sup>; Pow. użytkowa z projektu: -; Pow. użytkowa z obmiarów: -; Pow. użytk. lokali odrębnych: -; Pow. użytk. lokali niewyodrębnionych: -; Pow. użytk. pom. przynal. do lokali: -; Liczba ujawnionych w ewidencji lokali samodzielnych: 0; Wartość: nie stosuje się zł; Data wyceny: nie stosuje się; Wpis do rejestru zabytków: brak danych; Data wpisu do rejestru zabytków: -; Stan użytkowania: nie stosuje się; Data oddania do użytku: nie stosuje się; Data rozbiórki: nie stosuje się; Przyczyna rozbiórki: nie stosuje się; Łączna liczba izb: -; Liczba mieszkań: -; Budynek gotowy na szybki internet: -</p>							
Uwagi: -							
427/3;2	101306_2.0024.427/3	-	budynki produkcyjne, usługowe i gospodarcze dla rolnictwa	budynki gospodarstw rolnych	tymczasowy brak danych	1/0	168
<p><i>Identyfikator:</i> 101306_2.0024.427/3.2_BUD; Status: wybudowany; Inne funkcje: -; Czy jest wiatą: tymczasowy brak danych; Konstrukcja ścian zewnętrznych: tymczasowy brak danych; Rok zakońc. budowy: nieznany; Wiek zakońc. budowy: -; Rok zakońc. przebudowy: -; Wiek zakońc. przebudowy: -; Stopień pewności ustalenia daty zakońc. budowy: nie stosuje się; Stopień pewności ustalenia daty zakońc. przebudowy: -; Zakres przebudowy: -; Pow. zab. z mapy: 168 m<sup>2</sup>; Pow. użytkowa z projektu: -; Pow. użytkowa z obmiarów: -; Pow. użytk. lokali odrębnych: -; Pow. użytk. lokali niewyodrębnionych: -; Pow. użytk. pom. przynal. do lokali: -; Liczba ujawnionych w ewidencji lokali samodzielnych: 0; Wartość: nie stosuje się zł; Data wyceny: nie stosuje się; Wpis do rejestru zabytków: brak danych; Data wpisu do rejestru zabytków: -; Stan użytkowania: nie stosuje się; Data oddania do użytku: nie stosuje się; Data rozbiórki: nie stosuje się; Przyczyna rozbiórki: nie stosuje się; Łączna liczba izb: -; Liczba mieszkań: -; Budynek gotowy na szybki internet: -</p>							
Uwagi: -							
427/2;1	101306_2.0024.427/2, 101306_2.0024.427/3	-	budynki produkcyjne, usługowe i gospodarcze dla rolnictwa	budynki gospodarstw rolnych	tymczasowy brak danych	1/0	527
<p><i>Identyfikator:</i> 101306_2.0024.427/2.1_BUD; Status: wybudowany; Inne funkcje: -; Czy jest wiatą: tymczasowy brak danych; Konstrukcja ścian zewnętrznych: tymczasowy brak danych; Rok zakońc. budowy: nieznany; Wiek zakońc. budowy: -; Rok zakońc. przebudowy: -; Wiek zakońc. przebudowy: -; Stopień pewności ustalenia daty zakońc. budowy: nie stosuje się; Stopień pewności ustalenia daty zakońc. przebudowy: -; Zakres przebudowy: -; Pow. zab. z mapy: 527 m<sup>2</sup>; Pow. użytkowa z projektu: -; Pow. użytkowa z obmiarów: -; Pow. użytk. lokali odrębnych: -; Pow. użytk. lokali niewyodrębnionych: -; Pow. użytk. pom. przynal. do lokali: -; Liczba ujawnionych w ewidencji lokali samodzielnych: 0; Wartość: nie stosuje się zł; Data wyceny: nie stosuje się; Wpis do rejestru zabytków: brak danych; Data wpisu do rejestru zabytków: -; Stan użytkowania: nie stosuje się; Data oddania do użytku: nie stosuje się; Data rozbiórki: nie stosuje się; Przyczyna rozbiórki: nie stosuje się; Łączna liczba izb: -; Liczba mieszkań: -; Budynek gotowy na szybki internet: -</p>							
Uwagi: -							

Znak sprawy: 31/2021-1793/2021

**Warszawskie Przedsiębiorstwo Geodezyjne  
S.A.  
2023-02-20**

---

*(sporządził: data i podpis)*

*(pieczęć urzędowa)*

**2023-02-20**

---

*(imię i nazwisko osoby reprezentującej organ)  
data i podpis*

Województwo: łódzkie  
Powiat: rawski  
Jednostka ewidencyjna: 101306\_2, Sadkowice  
Obręb ewidencyjny: 101306\_2.0024, Sadkowice

(nazwa organu wydającego dokument)

## WYPIS Z KARTOTEKI BUDYNKOW

sporządzono dnia: 20-02-2023 14:51:12

Pozycja kartoteki budynków: 101306\_2.0024.G109

Jednostka rejestrowa gruntów: G109

### Budynki: 5

Nr ewidenc. budynku	Działka	Adres lub położenie	Rodzaj wg KŚT	Klasa wg PKOB	Główna funkcja	Kondygn. nad. / pod.	Pow. zab. [m <sup>2</sup> ]
412;1	101306_2.0024.412	-	budynki produkcyjne, usługowe i gospodarcze dla rolnictwa	tymczasowy brak danych	tymczasowy brak danych	1/0	130
<p><i>Identyfikator:</i> 101306_2.0024.412.1_BUD; Status: wybudowany; Inne funkcje: -; Czy jest wiatą: tymczasowy brak danych; Konstrukcja ścian zewnętrznych: tymczasowy brak danych; Rok zakońc. budowy: nieznan; Wiek zakońc. budowy: -; Rok zakońc. przebudowy: -; Wiek zakońc. przebudowy: -; Stopień pewności ustalenia daty zakońc. budowy: nie stosuje się; Stopień pewności ustalenia daty zakońc. przebudowy: -; Zakres przebudowy: -; Pow. zab. z mapy: 130 m<sup>2</sup>; Pow. użytkowa z projektu: -; Pow. użytkowa z obmiarów: -; Pow. użytk. lokali odrębnych: -; Pow. użytk. lokali niewyodrębnionych: -; Pow. użytk. pom. przynal. do lokali: -; Liczba ujawnionych w ewidencji lokali samodzielnych: 0; Wartość: nie stosuje się zł; Data wyceny: nie stosuje się; Wpis do rejestru zabytków: brak danych; Data wpisu do rejestru zabytków: -; Stan użytkowania: nie stosuje się; Data oddania do użytku: nie stosuje się; Data rozbiórki: nie stosuje się; Przyczyna rozbiórki: nie stosuje się; Łączna liczba izb: -; Liczba mieszkań: -; Budynek gotowy na szybki internet: -</p>							
<i>Uwagi:</i> -							
412;2	101306_2.0024.412	Sadkowice 81	budynki mieszkalne	tymczasowy brak danych	tymczasowy brak danych	1/1	195
<p><i>Identyfikator:</i> 101306_2.0024.412.2_BUD; Status: wybudowany; Inne funkcje: -; Czy jest wiatą: tymczasowy brak danych; Konstrukcja ścian zewnętrznych: tymczasowy brak danych; Rok zakońc. budowy: nieznan; Wiek zakońc. budowy: -; Rok zakońc. przebudowy: -; Wiek zakońc. przebudowy: -; Stopień pewności ustalenia daty zakońc. budowy: nie stosuje się; Stopień pewności ustalenia daty zakońc. przebudowy: -; Zakres przebudowy: -; Pow. zab. z mapy: 195 m<sup>2</sup>; Pow. użytkowa z projektu: -; Pow. użytkowa z obmiarów: -; Pow. użytk. lokali odrębnych: -; Pow. użytk. lokali niewyodrębnionych: -; Pow. użytk. pom. przynal. do lokali: -; Liczba ujawnionych w ewidencji lokali samodzielnych: 0; Wartość: nie stosuje się zł; Data wyceny: nie stosuje się; Wpis do rejestru zabytków: brak danych; Data wpisu do rejestru zabytków: -; Stan użytkowania: nie stosuje się; Data oddania do użytku: nie stosuje się; Data rozbiórki: nie stosuje się; Przyczyna rozbiórki: nie stosuje się; Łączna liczba izb: -; Liczba mieszkań: -; Budynek gotowy na szybki internet: -</p>							
<i>Uwagi:</i> -							
412;4	101306_2.0024.412	-	budynki produkcyjne, usługowe i gospodarcze dla rolnictwa	budynki gospodarstw rolnych	tymczasowy brak danych	1/0	352
<p><i>Identyfikator:</i> 101306_2.0024.412.4_BUD; Status: wybudowany; Inne funkcje: -; Czy jest wiatą: tymczasowy brak danych; Konstrukcja ścian zewnętrznych: tymczasowy brak danych; Rok zakońc. budowy: nieznan; Wiek zakońc. budowy: -; Rok zakońc. przebudowy: -; Wiek zakońc. przebudowy: -; Stopień pewności ustalenia daty zakońc. budowy: nie stosuje się; Stopień pewności ustalenia daty zakońc. przebudowy: -; Zakres przebudowy: -; Pow. zab. z mapy: 352 m<sup>2</sup>; Pow. użytkowa z projektu: -; Pow. użytkowa z obmiarów: -; Pow. użytk. lokali odrębnych: -; Pow. użytk. lokali niewyodrębnionych: -; Pow. użytk. pom. przynal. do lokali: -; Liczba ujawnionych w ewidencji lokali samodzielnych: 0; Wartość: nie stosuje się zł; Data wyceny: nie stosuje się; Wpis do rejestru zabytków: brak danych; Data wpisu do rejestru zabytków: -; Stan użytkowania: nie stosuje się; Data oddania do użytku: nie stosuje się; Data rozbiórki: nie stosuje się; Przyczyna rozbiórki: nie stosuje się; Łączna liczba izb: -; Liczba mieszkań: -; Budynek gotowy na szybki internet: -</p>							
<i>Uwagi:</i> -							
412;5	101306_2.0024.412	-	budynki produkcyjne, usługowe i gospodarcze dla rolnictwa	budynki gospodarstw rolnych	tymczasowy brak danych	1/0	240
<p><i>Identyfikator:</i> 101306_2.0024.412.5_BUD; Status: wybudowany; Inne funkcje: -; Czy jest wiatą: tymczasowy brak danych; Konstrukcja ścian zewnętrznych: tymczasowy brak danych; Rok zakońc. budowy: nieznan; Wiek zakońc. budowy: -; Rok zakońc. przebudowy: -; Wiek zakońc. przebudowy: -; Stopień pewności ustalenia daty zakońc. budowy: nie stosuje się; Stopień pewności ustalenia daty zakońc. przebudowy: -; Zakres przebudowy: -; Pow. zab. z mapy: 240 m<sup>2</sup>; Pow. użytkowa z projektu: -; Pow. użytkowa z obmiarów: -; Pow. użytk. lokali odrębnych: -; Pow. użytk. lokali niewyodrębnionych: -; Pow. użytk. pom. przynal. do lokali: -; Liczba ujawnionych w ewidencji lokali samodzielnych: 0; Wartość: nie stosuje się zł; Data wyceny: nie stosuje się; Wpis do rejestru zabytków: brak danych; Data wpisu do rejestru zabytków: -; Stan użytkowania: nie stosuje się; Data oddania do użytku: nie stosuje się; Data rozbiórki: nie stosuje się; Przyczyna rozbiórki: nie stosuje się; Łączna liczba izb: -; Liczba mieszkań: -; Budynek gotowy na szybki internet: -</p>							
<i>Uwagi:</i> -							
412;3	101306_2.0024.412	-	budynki produkcyjne, usługowe i gospodarcze dla rolnictwa	budynki gospodarstw rolnych	tymczasowy brak danych	1/0	193
<p><i>Identyfikator:</i> 101306_2.0024.412.3_BUD; Status: wybudowany; Inne funkcje: -; Czy jest wiatą: tymczasowy brak danych; Konstrukcja ścian zewnętrznych: tymczasowy brak danych; Rok zakońc. budowy: nieznan; Wiek zakońc. budowy: -; Rok zakońc. przebudowy: -; Wiek zakońc. przebudowy: -; Stopień pewności ustalenia daty zakońc. budowy: nie stosuje się; Stopień pewności ustalenia daty zakońc. przebudowy: -; Zakres przebudowy: -; Pow. zab. z mapy: 193 m<sup>2</sup>; Pow. użytkowa z projektu: -; Pow. użytkowa z obmiarów: -; Pow. użytk. lokali odrębnych: -; Pow. użytk. lokali niewyodrębnionych: -; Pow. użytk. pom. przynal. do lokali: -; Liczba ujawnionych w ewidencji lokali samodzielnych: 0; Wartość: nie stosuje się zł; Data wyceny: nie stosuje się; Wpis do rejestru zabytków: brak danych; Data wpisu do rejestru zabytków: -; Stan użytkowania: nie stosuje się; Data oddania do użytku: nie stosuje się; Data rozbiórki: nie stosuje się; Przyczyna rozbiórki: nie stosuje się; Łączna liczba izb: -; Liczba mieszkań: -; Budynek gotowy na szybki internet: -</p>							
<i>Uwagi:</i> -							

Znak sprawy: 31/2021-1793/2021

**Warszawskie Przedsiębiorstwo Geodezyjne  
S.A.  
2023-02-20**

---

*(sporządził: data i podpis)*

*(pieczęć urzędowa)*

**2023-02-20**

---

*(imię i nazwisko osoby reprezentującej organ)  
data i podpis*



Województwo: łódzkie  
Powiat: rawski  
Jednostka ewidencyjna: 101306\_2, Sadkowice  
Obręb ewidencyjny: 101306\_2.0024, Sadkowice

(nazwa organu wydającego dokument)

## WYPIS Z KARTOTEKI BUDYNKOW

sporządzono dnia: 20-02-2023 14:51:12

Pozycja kartoteki budynków: 101306\_2.0024.G111

Jednostka rejestrowa gruntów: G111

### Budynki: 3

Nr ewidenc. budynku	Działka	Adres lub położenie	Rodzaj wg KŚT	Klasa wg PKOB	Główna funkcja	Kondygn. nad. / pod.	Pow. zab. [m <sup>2</sup> ]
90;1	101306_2.0024.90	Sadkowice 26	budynki mieszkalne	budynki mieszkalne jednorodzinne	budynek jednorodzinny	1/1	107
<i>Identyfikator:</i> 101306_2.0024.90.1_BUD; Status: wybudowany; Inne funkcje: -; Czy jest wiatą: tymczasowy brak danych; Konstrukcja ścian zewnętrznych: mur; Rok zakończ. budowy: nieznan; Wiek zakończ. budowy: -; Rok zakończ. przebudowy: -; Wiek zakończ. przebudowy: -; Stopień pewności ustalenia daty zakończ. budowy: nie stosuje się; Stopień pewności ustalenia daty zakończ. przebudowy: -; Zakres przebudowy: -; Pow. zab. z mapy: 107 m <sup>2</sup> ; Pow. użytkowa z projektu: -; Pow. użytkowa z obmiarów: -; Pow. użytk. lokali odrębnych: -; Pow. użytk. lokali niewyodrębnionych: -; Pow. użytk. pom. przynal. do lokali: -; Liczba ujawnionych w ewidencji lokali samodzielnych: 0; Wartość: nie stosuje się zł; Data wyceny: nie stosuje się; Wpis do rejestru zabytków: brak danych; Data wpisu do rejestru zabytków: -; Stan użytkowania: tymczasowy brak danych; Data oddania do użytku: nie stosuje się; Data rozbiórki: nie stosuje się; Przyczyna rozbiórki: nie stosuje się; Łączna liczba izb: -; Liczba mieszkań: -; Budynek gotowy na szybki internet: -							
<i>Uwagi:</i> -							
90;2	101306_2.0024.90	-	budynki produkcyjne, usługowe i gospodarcze dla rolnictwa	budynki gospodarstw rolnych	inny budynek w gospodarstwie rolnym	1/0	85
<i>Identyfikator:</i> 101306_2.0024.90.2_BUD; Status: wybudowany; Inne funkcje: -; Czy jest wiatą: tymczasowy brak danych; Konstrukcja ścian zewnętrznych: mur; Rok zakończ. budowy: nieznan; Wiek zakończ. budowy: -; Rok zakończ. przebudowy: -; Wiek zakończ. przebudowy: -; Stopień pewności ustalenia daty zakończ. budowy: nie stosuje się; Stopień pewności ustalenia daty zakończ. przebudowy: -; Zakres przebudowy: -; Pow. zab. z mapy: 85 m <sup>2</sup> ; Pow. użytkowa z projektu: -; Pow. użytkowa z obmiarów: -; Pow. użytk. lokali odrębnych: -; Pow. użytk. lokali niewyodrębnionych: -; Pow. użytk. pom. przynal. do lokali: -; Liczba ujawnionych w ewidencji lokali samodzielnych: 0; Wartość: nie stosuje się zł; Data wyceny: nie stosuje się; Wpis do rejestru zabytków: brak danych; Data wpisu do rejestru zabytków: -; Stan użytkowania: tymczasowy brak danych; Data oddania do użytku: nie stosuje się; Data rozbiórki: nie stosuje się; Przyczyna rozbiórki: nie stosuje się; Łączna liczba izb: -; Liczba mieszkań: -; Budynek gotowy na szybki internet: -							
<i>Uwagi:</i> -							
90;3	101306_2.0024.90	-	budynki produkcyjne, usługowe i gospodarcze dla rolnictwa	budynki gospodarstw rolnych	tymczasowy brak danych	1/0	107
<i>Identyfikator:</i> 101306_2.0024.90.3_BUD; Status: wybudowany; Inne funkcje: -; Czy jest wiatą: tymczasowy brak danych; Konstrukcja ścian zewnętrznych: tymczasowy brak danych; Rok zakończ. budowy: nieznan; Wiek zakończ. budowy: -; Rok zakończ. przebudowy: -; Wiek zakończ. przebudowy: -; Stopień pewności ustalenia daty zakończ. budowy: nie stosuje się; Stopień pewności ustalenia daty zakończ. przebudowy: -; Zakres przebudowy: -; Pow. zab. z mapy: 107 m <sup>2</sup> ; Pow. użytkowa z projektu: -; Pow. użytkowa z obmiarów: -; Pow. użytk. lokali odrębnych: -; Pow. użytk. lokali niewyodrębnionych: -; Pow. użytk. pom. przynal. do lokali: -; Liczba ujawnionych w ewidencji lokali samodzielnych: 0; Wartość: nie stosuje się zł; Data wyceny: nie stosuje się; Wpis do rejestru zabytków: brak danych; Data wpisu do rejestru zabytków: -; Stan użytkowania: nie stosuje się; Data oddania do użytku: nie stosuje się; Data rozbiórki: nie stosuje się; Przyczyna rozbiórki: nie stosuje się; Łączna liczba izb: -; Liczba mieszkań: -; Budynek gotowy na szybki internet: -							
<i>Uwagi:</i> -							

Warszawskie Przedsiębiorstwo Geodezyjne

S.A.

2023-02-20

(sporządził: data i podpis)

(pieczęć urzędowa)

2023-02-20

(imię i nazwisko osoby reprezentującej organ)  
data i podpis

Województwo: łódzkie  
 Powiat: rawski  
 Jednostka ewidencyjna: 101306\_2, Sadkowice  
 Obręb ewidencyjny: 101306\_2.0024, Sadkowice

(nazwa organu wydającego dokument)

## WYPIS Z KARTOTEKI BUDYNKOW

sporządzono dnia: 20-02-2023 14:51:12

Pozycja kartoteki budynków: 101306\_2.0024.G112

Jednostka rejestrowa gruntów: G112

### Budynki: 3

Nr ewidenc. budynku	Działka	Adres lub położenie	Rodzaj wg KŚT	Klasa wg PKOB	Główna funkcja	Kondygn. nad. / pod.	Pow. zab. [m <sup>2</sup> ]
371;2	101306_2.0024.371	-	budynki produkcyjne, usługowe i gospodarcze dla rolnictwa	budynki gospodarstw rolnych	tymczasowy brak danych	1/0	71
<p><i>Identyfikator:</i> 101306_2.0024.371.2_BUD; Status: wybudowany; Inne funkcje: -; Czy jest wiatą: tymczasowy brak danych; Konstrukcja ścian zewnętrznych: tymczasowy brak danych; Rok zakońc. budowy: nieznan; Wiek zakońc. budowy: -; Rok zakońc. przebudowy: -; Wiek zakońc. przebudowy: -; Stopień pewności ustalenia daty zakońc. budowy: nie stosuje się; Stopień pewności ustalenia daty zakońc. przebudowy: -; Zakres przebudowy: -; Pow. zab. z mapy: 71 m<sup>2</sup>; Pow. użytkowa z projektu: -; Pow. użytkowa z obmiarów: -; Pow. użytk. lokali odrębnych: -; Pow. użytk. lokali niewyodrębnionych: -; Pow. użytk. pom. przynal. do lokali: -; Liczba ujawnionych w ewidencji lokali samodzielnych: 0; Wartość: nie stosuje się zł; Data wyceny: nie stosuje się; Wpis do rejestru zabytków: brak danych; Data wpisu do rejestru zabytków: -; Stan użytkowania: nie stosuje się; Data oddania do użytku: nie stosuje się; Data rozbiórki: nie stosuje się; Przyczyna rozbiórki: nie stosuje się; Łączna liczba izb: -; Liczba mieszkań: -; Budynek gotowy na szybki internet: -</p>							
<i>Uwagi:</i> -							
371;1	101306_2.0024.371, 101306_2.0024.372	-	budynki produkcyjne, usługowe i gospodarcze dla rolnictwa	budynki gospodarstw rolnych	tymczasowy brak danych	1/0	64
<p><i>Identyfikator:</i> 101306_2.0024.371.1_BUD; Status: wybudowany; Inne funkcje: -; Czy jest wiatą: tymczasowy brak danych; Konstrukcja ścian zewnętrznych: tymczasowy brak danych; Rok zakońc. budowy: nieznan; Wiek zakońc. budowy: -; Rok zakońc. przebudowy: -; Wiek zakońc. przebudowy: -; Stopień pewności ustalenia daty zakońc. budowy: nie stosuje się; Stopień pewności ustalenia daty zakońc. przebudowy: -; Zakres przebudowy: -; Pow. zab. z mapy: 64 m<sup>2</sup>; Pow. użytkowa z projektu: -; Pow. użytkowa z obmiarów: -; Pow. użytk. lokali odrębnych: -; Pow. użytk. lokali niewyodrębnionych: -; Pow. użytk. pom. przynal. do lokali: -; Liczba ujawnionych w ewidencji lokali samodzielnych: 0; Wartość: nie stosuje się zł; Data wyceny: nie stosuje się; Wpis do rejestru zabytków: brak danych; Data wpisu do rejestru zabytków: -; Stan użytkowania: nie stosuje się; Data oddania do użytku: nie stosuje się; Data rozbiórki: nie stosuje się; Przyczyna rozbiórki: nie stosuje się; Łączna liczba izb: -; Liczba mieszkań: -; Budynek gotowy na szybki internet: -</p>							
<i>Uwagi:</i> -							
372;1	101306_2.0024.372	Sadkowice 65E	budynki mieszkalne	tymczasowy brak danych	tymczasowy brak danych	1/0	62
<p><i>Identyfikator:</i> 101306_2.0024.372.1_BUD; Status: wybudowany; Inne funkcje: -; Czy jest wiatą: tymczasowy brak danych; Konstrukcja ścian zewnętrznych: tymczasowy brak danych; Rok zakońc. budowy: nieznan; Wiek zakońc. budowy: -; Rok zakońc. przebudowy: -; Wiek zakońc. przebudowy: -; Stopień pewności ustalenia daty zakońc. budowy: nie stosuje się; Stopień pewności ustalenia daty zakońc. przebudowy: -; Zakres przebudowy: -; Pow. zab. z mapy: 62 m<sup>2</sup>; Pow. użytkowa z projektu: -; Pow. użytkowa z obmiarów: -; Pow. użytk. lokali odrębnych: -; Pow. użytk. lokali niewyodrębnionych: -; Pow. użytk. pom. przynal. do lokali: -; Liczba ujawnionych w ewidencji lokali samodzielnych: 0; Wartość: nie stosuje się zł; Data wyceny: nie stosuje się; Wpis do rejestru zabytków: brak danych; Data wpisu do rejestru zabytków: -; Stan użytkowania: nie stosuje się; Data oddania do użytku: nie stosuje się; Data rozbiórki: nie stosuje się; Przyczyna rozbiórki: nie stosuje się; Łączna liczba izb: -; Liczba mieszkań: -; Budynek gotowy na szybki internet: -</p>							
<i>Uwagi:</i> -							

Warszawskie Przedsiębiorstwo Geodezyjne  
 S.A.  
 2023-02-20

2023-02-20

(sporządził: data i podpis)

(pieczęć urzędowa)

(imię i nazwisko osoby reprezentującej organ)  
 data i podpis

Województwo: łódzkie  
Powiat: rawski  
Jednostka ewidencyjna: 101306\_2, Sadkowice  
Obręb ewidencyjny: 101306\_2.0024, Sadkowice

(nazwa organu wydającego dokument)

## WYPIS Z KARTOTEKI BUDYNKOW

sporządzono dnia: 20-02-2023 14:51:12

Pozycja kartoteki budynków: 101306\_2.0024.G113

Jednostka rejestrowa gruntów: G113

### Budynki: 5

Nr ewidenc. budynku	Działka	Adres lub położenie	Rodzaj wg KŚT	Klasa wg PKOB	Główna funkcja	Kondygn. nad. / pod.	Pow. zab. [m <sup>2</sup> ]
368;1	101306_2.0024.368	Sadkowice 68	budynki mieszkalne	budynki mieszkalne jednorodzinne	budynek jednorodzinny	1/0	102
<p><i>Identyfikator:</i> 101306_2.0024.368.1_BUD; Status: wybudowany; Inne funkcje: -; Czy jest wiatą: tymczasowy brak danych; Konstrukcja ścian zewnętrznych: mur; Rok zakończ. budowy: 1980; Wiek zakończ. budowy: -; Rok zakończ. przebudowy: -; Wiek zakończ. przebudowy: -; Stopień pewności ustalenia daty zakończ. budowy: data szacowana; Stopień pewności ustalenia daty zakończ. przebudowy: -; Zakres przebudowy: -; Pow. zab. z mapy: 102 m<sup>2</sup>; Pow. użytkowa z projektu: -; Pow. użytkowa z obmiarów: -; Pow. użytk. lokali odrębnych: -; Pow. użytk. lokali niewyodrębnionych: -; Pow. użytk. pom. przynal. do lokali: -; Liczba ujawnionych w ewidencji lokali samodzielnych: 0; Wartość: nie stosuje się zł; Data wyceny: nie stosuje się; Wpis do rejestru zabytków: brak danych; Data wpisu do rejestru zabytków: -; Stan użytkowania: tymczasowy brak danych; Data oddania do użytku: nie stosuje się; Data rozbiórki: nie stosuje się; Przyczyna rozbiórki: nie stosuje się; Łączna liczba izb: -; Liczba mieszkań: -; Budynek gotowy na szybki internet: -</p> <p><i>Uwagi:</i> -</p>							
368;2	101306_2.0024.368	-	budynki produkcyjne, usługowe i gospodarcze dla rolnictwa	budynki gospodarstw rolnych	budynek składowy w gospodarstwie rolnym	1/0	29
<p><i>Identyfikator:</i> 101306_2.0024.368.2_BUD; Status: wybudowany; Inne funkcje: -; Czy jest wiatą: tymczasowy brak danych; Konstrukcja ścian zewnętrznych: mur; Rok zakończ. budowy: 1985; Wiek zakończ. budowy: -; Rok zakończ. przebudowy: -; Wiek zakończ. przebudowy: -; Stopień pewności ustalenia daty zakończ. budowy: data szacowana; Stopień pewności ustalenia daty zakończ. przebudowy: -; Zakres przebudowy: -; Pow. zab. z mapy: 29 m<sup>2</sup>; Pow. użytkowa z projektu: -; Pow. użytkowa z obmiarów: -; Pow. użytk. lokali odrębnych: -; Pow. użytk. lokali niewyodrębnionych: -; Pow. użytk. pom. przynal. do lokali: -; Liczba ujawnionych w ewidencji lokali samodzielnych: 0; Wartość: nie stosuje się zł; Data wyceny: nie stosuje się; Wpis do rejestru zabytków: brak danych; Data wpisu do rejestru zabytków: -; Stan użytkowania: tymczasowy brak danych; Data oddania do użytku: nie stosuje się; Data rozbiórki: nie stosuje się; Przyczyna rozbiórki: nie stosuje się; Łączna liczba izb: -; Liczba mieszkań: -; Budynek gotowy na szybki internet: -</p> <p><i>Uwagi:</i> -</p>							
368;3	101306_2.0024.368	-	budynki produkcyjne, usługowe i gospodarcze dla rolnictwa	budynki gospodarstw rolnych	tymczasowy brak danych	1/0	78
<p><i>Identyfikator:</i> 101306_2.0024.368.3_BUD; Status: wybudowany; Inne funkcje: -; Czy jest wiatą: tymczasowy brak danych; Konstrukcja ścian zewnętrznych: tymczasowy brak danych; Rok zakończ. budowy: nieznan; Wiek zakończ. budowy: -; Rok zakończ. przebudowy: -; Wiek zakończ. przebudowy: -; Stopień pewności ustalenia daty zakończ. budowy: nie stosuje się; Stopień pewności ustalenia daty zakończ. przebudowy: -; Zakres przebudowy: -; Pow. zab. z mapy: 78 m<sup>2</sup>; Pow. użytkowa z projektu: -; Pow. użytkowa z obmiarów: -; Pow. użytk. lokali odrębnych: -; Pow. użytk. lokali niewyodrębnionych: -; Pow. użytk. pom. przynal. do lokali: -; Liczba ujawnionych w ewidencji lokali samodzielnych: 0; Wartość: nie stosuje się zł; Data wyceny: nie stosuje się; Wpis do rejestru zabytków: brak danych; Data wpisu do rejestru zabytków: -; Stan użytkowania: nie stosuje się; Data oddania do użytku: nie stosuje się; Data rozbiórki: nie stosuje się; Przyczyna rozbiórki: nie stosuje się; Łączna liczba izb: -; Liczba mieszkań: -; Budynek gotowy na szybki internet: -</p> <p><i>Uwagi:</i> -</p>							
368;4	101306_2.0024.368	-	budynki produkcyjne, usługowe i gospodarcze dla rolnictwa	-	-	1/0	42
<p><i>Identyfikator:</i> 101306_2.0024.368.4_BUD; Status: wybudowany; Inne funkcje: -; Czy jest wiatą: -; Konstrukcja ścian zewnętrznych: -; Rok zakończ. budowy: -; Wiek zakończ. budowy: -; Rok zakończ. przebudowy: -; Wiek zakończ. przebudowy: -; Stopień pewności ustalenia daty zakończ. budowy: -; Stopień pewności ustalenia daty zakończ. przebudowy: -; Zakres przebudowy: -; Pow. zab. z mapy: 42 m<sup>2</sup>; Pow. użytkowa z projektu: -; Pow. użytkowa z obmiarów: -; Pow. użytk. lokali odrębnych: -; Pow. użytk. lokali niewyodrębnionych: -; Pow. użytk. pom. przynal. do lokali: -; Liczba ujawnionych w ewidencji lokali samodzielnych: 0; Wartość: -; Data wyceny: -; Wpis do rejestru zabytków: -; Data wpisu do rejestru zabytków: -; Stan użytkowania: -; Data oddania do użytku: -; Data rozbiórki: -; Przyczyna rozbiórki: -; Łączna liczba izb: -; Liczba mieszkań: -; Budynek gotowy na szybki internet: -</p> <p><i>Uwagi:</i> -</p>							
368;5	101306_2.0024.368	-	budynki produkcyjne, usługowe i gospodarcze dla rolnictwa	-	-	1/0	14
<p><i>Identyfikator:</i> 101306_2.0024.368.5_BUD; Status: wybudowany; Inne funkcje: -; Czy jest wiatą: -; Konstrukcja ścian zewnętrznych: -; Rok zakończ. budowy: -; Wiek zakończ. budowy: -; Rok zakończ. przebudowy: -; Wiek zakończ. przebudowy: -; Stopień pewności ustalenia daty zakończ. budowy: -; Stopień pewności ustalenia daty zakończ. przebudowy: -; Zakres przebudowy: -; Pow. zab. z mapy: 14 m<sup>2</sup>; Pow. użytkowa z projektu: -; Pow. użytkowa z obmiarów: -; Pow. użytk. lokali odrębnych: -; Pow. użytk. lokali niewyodrębnionych: -; Pow. użytk. pom. przynal. do lokali: -; Liczba ujawnionych w ewidencji lokali samodzielnych: 0; Wartość: -; Data wyceny: -; Wpis do rejestru zabytków: -; Data wpisu do rejestru zabytków: -; Stan użytkowania: -; Data oddania do użytku: -; Data rozbiórki: -; Przyczyna rozbiórki: -; Łączna liczba izb: -; Liczba mieszkań: -; Budynek gotowy na szybki internet: -</p> <p><i>Uwagi:</i> -</p>							

Znak sprawy: 31/2021-1793/2021

**Warszawskie Przedsiębiorstwo Geodezyjne  
S.A.**

**2023-02-20**

.....  
*(sporządził: data i podpis)*

*(pieczęć urzędowa)*

**2023-02-20**

.....  
*(imię i nazwisko osoby reprezentującej organ)  
data i podpis*

Województwo: łódzkie  
Powiat: rawski  
Jednostka ewidencyjna: 101306\_2, Sadkowice  
Obręb ewidencyjny: 101306\_2.0024, Sadkowice

(nazwa organu wydającego dokument)

## WYPIS Z KARTOTEKI BUDYNKOW

sporządzono dnia: 20-02-2023 14:51:12

Pozycja kartoteki budynków: 101306\_2.0024.G116

Jednostka rejestrowa gruntów: G116

Budynki: 2

Nr ewidenc. budynku	Działka	Adres lub położenie	Rodzaj wg KŚT	Klasa wg PKOB	Główna funkcja	Kondygn. nad. / pod.	Pow. zab. [m <sup>2</sup> ]
454;1	101306_2.0024.454	-	budynki produkcyjne, usługowe i gospodarcze dla rolnictwa	budynki gospodarstw rolnych	tymczasowy brak danych	1/0	49

Identyfikator: 101306\_2.0024.454.1\_BUD; Status: wybudowany; Inne funkcje: -; Czy jest wiatą: tymczasowy brak danych; Konstrukcja ścian zewnętrznych: tymczasowy brak danych; Rok zakońc. budowy: nieznan; Wiek zakońc. budowy: -; Rok zakońc. przebudowy: -; Wiek zakońc. przebudowy: -; Stopień pewności ustalenia daty zakońc. budowy: nie stosuje się; Stopień pewności ustalenia daty zakońc. przebudowy: -; Zakres przebudowy: -; Pow. zab. z mapy: 49 m<sup>2</sup>; Pow. użytkowa z projektu: -; Pow. użytkowa z obmiarów: -; Pow. użytk. lokali odrębnych: -; Pow. użytk. lokali niewyodrębnionych: -; Pow. użytk. pom. przynal. do lokali: -; Liczba ujawnionych w ewidencji lokali samodzielnych: 0; Wartość: nie stosuje się zł; Data wyceny: nie stosuje się; Wpis do rejestru zabytków: brak danych; Data wpisu do rejestru zabytków: -; Stan użytkowania: nie stosuje się; Data oddania do użytku: nie stosuje się; Data rozbiórki: nie stosuje się; Przyczyna rozbiórki: nie stosuje się; Łączna liczba izb: -; Liczba mieszkań: -; Budynek gotowy na szybki internet: -

Uwagi: -

454;2	101306_2.0024.454	-	budynki produkcyjne, usługowe i gospodarcze dla rolnictwa	budynki gospodarstw rolnych	tymczasowy brak danych	1/0	16
-------	-------------------	---	---	-----------------------------	------------------------	-----	----

Identyfikator: 101306\_2.0024.454.2\_BUD; Status: wybudowany; Inne funkcje: -; Czy jest wiatą: tymczasowy brak danych; Konstrukcja ścian zewnętrznych: tymczasowy brak danych; Rok zakońc. budowy: nieznan; Wiek zakońc. budowy: -; Rok zakońc. przebudowy: -; Wiek zakońc. przebudowy: -; Stopień pewności ustalenia daty zakońc. budowy: nie stosuje się; Stopień pewności ustalenia daty zakońc. przebudowy: -; Zakres przebudowy: -; Pow. zab. z mapy: 16 m<sup>2</sup>; Pow. użytkowa z projektu: -; Pow. użytkowa z obmiarów: -; Pow. użytk. lokali odrębnych: -; Pow. użytk. lokali niewyodrębnionych: -; Pow. użytk. pom. przynal. do lokali: -; Liczba ujawnionych w ewidencji lokali samodzielnych: 0; Wartość: nie stosuje się zł; Data wyceny: nie stosuje się; Wpis do rejestru zabytków: brak danych; Data wpisu do rejestru zabytków: -; Stan użytkowania: nie stosuje się; Data oddania do użytku: nie stosuje się; Data rozbiórki: nie stosuje się; Przyczyna rozbiórki: nie stosuje się; Łączna liczba izb: -; Liczba mieszkań: -; Budynek gotowy na szybki internet: -

Uwagi: -

Warszawskie Przedsiębiorstwo Geodezyjne  
S.A.  
2023-02-20

(sporządził: data i podpis)

(pieczęć urzędowa)

2023-02-20

(imię i nazwisko osoby reprezentującej organ)  
data i podpis

.....  
(nazwa organu wydającego dokument)

## WYPIS Z KARTOTEKI BUDYNKOW

sporządzono dnia: 20-02-2023 14:51:12

**Pozycja kartoteki budynków: 101306\_2.0024.G117**

**Jednostka rejestrowa gruntów: G117**

### Budynki: 7

Nr ewidenc. budynku	Działka	Adres lub położenie	Rodzaj wg KŚT	Klasa wg PKOB	Główna funkcja	Kondygn. nad. / pod.	Pow. zab. [m <sup>2</sup> ]
113;6	101306_2.0024.113	-	budynki produkcyjne, usługowe i gospodarcze dla rolnictwa	budynki gospodarstw rolnych	tymczasowy brak danych	1/0	175
<p><i>Identyfikator:</i> 101306_2.0024.113.6_BUD; Status: wybudowany; Inne funkcje: -; Czy jest wiatą: tymczasowy brak danych; Konstrukcja ścian zewnętrznych: tymczasowy brak danych; Rok zakońc. budowy: nieznan; Wiek zakońc. budowy: -; Rok zakońc. przebudowy: -; Wiek zakońc. przebudowy: -; Stopień pewności ustalenia daty zakońc. budowy: nie stosuje się; Stopień pewności ustalenia daty zakońc. przebudowy: -; Zakres przebudowy: -; Pow. zab. z mapy: 175 m<sup>2</sup>; Pow. użytkowa z projektu: -; Pow. użytkowa z obmiarów: -; Pow. użytk. lokali odrębnych: -; Pow. użytk. lokali niewyodrębnionych: -; Pow. użytk. pom. przynal. do lokali: -; Liczba ujawnionych w ewidencji lokali samodzielnych: 0; Wartość: nie stosuje się zł; Data wyceny: nie stosuje się; Wpis do rejestru zabytków: brak danych; Data wpisu do rejestru zabytków: -; Stan użytkowania: nie stosuje się; Data oddania do użytku: nie stosuje się; Data rozbiórki: nie stosuje się; Przyczyna rozbiórki: nie stosuje się; Łączna liczba izb: -; Liczba mieszkań: -; Budynek gotowy na szybki internet: -</p>							
<i>Uwagi:</i> -							
113;5	101306_2.0024.113	-	budynki produkcyjne, usługowe i gospodarcze dla rolnictwa	tymczasowy brak danych	tymczasowy brak danych	1/0	47
<p><i>Identyfikator:</i> 101306_2.0024.113.5_BUD; Status: wybudowany; Inne funkcje: -; Czy jest wiatą: tymczasowy brak danych; Konstrukcja ścian zewnętrznych: tymczasowy brak danych; Rok zakońc. budowy: nieznan; Wiek zakońc. budowy: -; Rok zakońc. przebudowy: -; Wiek zakońc. przebudowy: -; Stopień pewności ustalenia daty zakońc. budowy: nie stosuje się; Stopień pewności ustalenia daty zakońc. przebudowy: -; Zakres przebudowy: -; Pow. zab. z mapy: 47 m<sup>2</sup>; Pow. użytkowa z projektu: -; Pow. użytkowa z obmiarów: -; Pow. użytk. lokali odrębnych: -; Pow. użytk. lokali niewyodrębnionych: -; Pow. użytk. pom. przynal. do lokali: -; Liczba ujawnionych w ewidencji lokali samodzielnych: 0; Wartość: nie stosuje się zł; Data wyceny: nie stosuje się; Wpis do rejestru zabytków: brak danych; Data wpisu do rejestru zabytków: -; Stan użytkowania: nie stosuje się; Data oddania do użytku: nie stosuje się; Data rozbiórki: nie stosuje się; Przyczyna rozbiórki: nie stosuje się; Łączna liczba izb: -; Liczba mieszkań: -; Budynek gotowy na szybki internet: -</p>							
<i>Uwagi:</i> -							
113;4	101306_2.0024.113	-	budynki produkcyjne, usługowe i gospodarcze dla rolnictwa	budynki gospodarstw rolnych	tymczasowy brak danych	1/brak danych	105
<p><i>Identyfikator:</i> 101306_2.0024.113.4_BUD; Status: wybudowany; Inne funkcje: -; Czy jest wiatą: tymczasowy brak danych; Konstrukcja ścian zewnętrznych: tymczasowy brak danych; Rok zakońc. budowy: nieznan; Wiek zakońc. budowy: -; Rok zakońc. przebudowy: -; Wiek zakońc. przebudowy: -; Stopień pewności ustalenia daty zakońc. budowy: nie stosuje się; Stopień pewności ustalenia daty zakońc. przebudowy: -; Zakres przebudowy: -; Pow. zab. z mapy: 105 m<sup>2</sup>; Pow. użytkowa z projektu: -; Pow. użytkowa z obmiarów: -; Pow. użytk. lokali odrębnych: -; Pow. użytk. lokali niewyodrębnionych: -; Pow. użytk. pom. przynal. do lokali: -; Liczba ujawnionych w ewidencji lokali samodzielnych: 0; Wartość: nie stosuje się zł; Data wyceny: nie stosuje się; Wpis do rejestru zabytków: brak danych; Data wpisu do rejestru zabytków: -; Stan użytkowania: nie stosuje się; Data oddania do użytku: nie stosuje się; Data rozbiórki: nie stosuje się; Przyczyna rozbiórki: nie stosuje się; Łączna liczba izb: -; Liczba mieszkań: -; Budynek gotowy na szybki internet: -</p>							
<i>Uwagi:</i> -							
113;2	101306_2.0024.113	-	budynki produkcyjne, usługowe i gospodarcze dla rolnictwa	budynki gospodarstw rolnych	tymczasowy brak danych	1/0	14
<p><i>Identyfikator:</i> 101306_2.0024.113.2_BUD; Status: wybudowany; Inne funkcje: -; Czy jest wiatą: tymczasowy brak danych; Konstrukcja ścian zewnętrznych: tymczasowy brak danych; Rok zakońc. budowy: nieznan; Wiek zakońc. budowy: -; Rok zakońc. przebudowy: -; Wiek zakońc. przebudowy: -; Stopień pewności ustalenia daty zakońc. budowy: nie stosuje się; Stopień pewności ustalenia daty zakońc. przebudowy: -; Zakres przebudowy: -; Pow. zab. z mapy: 14 m<sup>2</sup>; Pow. użytkowa z projektu: -; Pow. użytkowa z obmiarów: -; Pow. użytk. lokali odrębnych: -; Pow. użytk. lokali niewyodrębnionych: -; Pow. użytk. pom. przynal. do lokali: -; Liczba ujawnionych w ewidencji lokali samodzielnych: 0; Wartość: nie stosuje się zł; Data wyceny: nie stosuje się; Wpis do rejestru zabytków: brak danych; Data wpisu do rejestru zabytków: -; Stan użytkowania: nie stosuje się; Data oddania do użytku: nie stosuje się; Data rozbiórki: nie stosuje się; Przyczyna rozbiórki: nie stosuje się; Łączna liczba izb: -; Liczba mieszkań: -; Budynek gotowy na szybki internet: -</p>							
<i>Uwagi:</i> -							
113;7	101306_2.0024.113	-	budynki produkcyjne, usługowe i gospodarcze dla rolnictwa	tymczasowy brak danych	tymczasowy brak danych	1/0	26
<p><i>Identyfikator:</i> 101306_2.0024.113.7_BUD; Status: wybudowany; Inne funkcje: -; Czy jest wiatą: tymczasowy brak danych; Konstrukcja ścian zewnętrznych: tymczasowy brak danych; Rok zakońc. budowy: nieznan; Wiek zakońc. budowy: -; Rok zakońc. przebudowy: -; Wiek zakońc. przebudowy: -; Stopień pewności ustalenia daty zakońc. budowy: nie stosuje się; Stopień pewności ustalenia daty zakońc. przebudowy: -; Zakres przebudowy: -; Pow. zab. z mapy: 26 m<sup>2</sup>; Pow. użytkowa z projektu: -; Pow. użytkowa z obmiarów: -; Pow. użytk. lokali odrębnych: -; Pow. użytk. lokali niewyodrębnionych: -; Pow. użytk. pom. przynal. do lokali: -; Liczba ujawnionych w ewidencji lokali samodzielnych: 0; Wartość: nie stosuje się zł; Data wyceny: nie stosuje się; Wpis do rejestru zabytków: brak danych; Data wpisu do rejestru zabytków: -; Stan użytkowania: nie stosuje się; Data oddania do użytku: nie stosuje się; Data rozbiórki: nie stosuje się; Przyczyna rozbiórki: nie stosuje się; Łączna liczba izb: -; Liczba mieszkań: -; Budynek gotowy na szybki internet: -</p>							
<i>Uwagi:</i> -							

Znak sprawy: 31/2021-1793/2021


<b>113;1</b>	101306_2.0024.113	Sadkowice 18	budynki mieszkalne	tymczasowy brak danych	tymczasowy brak danych	1/0	68
<i>Identyfikator:</i> 101306_2.0024.113.1_BUD; <i>Status:</i> wybudowany; <i>Inne funkcje:</i> -; <i>Czy jest wiatą:</i> tymczasowy brak danych; <i>Konstrukcja ścian zewnętrznych:</i> tymczasowy brak danych; <i>Rok zakońc. budowy:</i> nieznan; <i>Wiek zakońc. budowy:</i> -; <i>Rok zakońc. przebudowy:</i> -; <i>Wiek zakońc. przebudowy:</i> -; <i>Stopień pewności ustalenia daty zakońc. budowy:</i> nie stosuje się; <i>Stopień pewności ustalenia daty zakońc. przebudowy:</i> -; <i>Zakres przebudowy:</i> -; <i>Pow. zab. z mapy:</i> 68 m <sup>2</sup> ; <i>Pow. użytkowa z projektu:</i> -; <i>Pow. użytkowa z obmiarów:</i> -; <i>Pow. użytk. lokali odrębnych:</i> -; <i>Pow. użytk. lokali niewyodrębnionych:</i> -; <i>Pow. użytk. pom. przynal. do lokali:</i> -; <i>Liczba ujawnionych w ewidencji lokali samodzielnych:</i> 0; <i>Wartość:</i> nie stosuje się zł; <i>Data wyceny:</i> nie stosuje się; <i>Wpis do rejestru zabytków:</i> brak danych; <i>Data wpisu do rejestru zabytków:</i> -; <i>Stan użytkowania:</i> nie stosuje się; <i>Data oddania do użytku:</i> nie stosuje się; <i>Data rozbiórki:</i> nie stosuje się; <i>Przyczyna rozbiórki:</i> nie stosuje się; <i>Łączna liczba izb:</i> -; <i>Liczba mieszkań:</i> -; <i>Budynek gotowy na szybki internet:</i> -							
<i>Uwagi:</i> -							
<b>113;8</b>	101306_2.0024.113	-	budynki produkcyjne, usługowe i gospodarcze dla rolnictwa	-	-	1/0	19
<i>Identyfikator:</i> 101306_2.0024.113.8_BUD; <i>Status:</i> wybudowany; <i>Inne funkcje:</i> -; <i>Czy jest wiatą:</i> -; <i>Konstrukcja ścian zewnętrznych:</i> -; <i>Rok zakońc. budowy:</i> -; <i>Wiek zakońc. budowy:</i> -; <i>Rok zakońc. przebudowy:</i> -; <i>Wiek zakońc. przebudowy:</i> -; <i>Stopień pewności ustalenia daty zakońc. budowy:</i> -; <i>Stopień pewności ustalenia daty zakońc. przebudowy:</i> -; <i>Zakres przebudowy:</i> -; <i>Pow. zab. z mapy:</i> 19 m <sup>2</sup> ; <i>Pow. użytkowa z projektu:</i> -; <i>Pow. użytkowa z obmiarów:</i> -; <i>Pow. użytk. lokali odrębnych:</i> -; <i>Pow. użytk. lokali niewyodrębnionych:</i> -; <i>Pow. użytk. pom. przynal. do lokali:</i> -; <i>Liczba ujawnionych w ewidencji lokali samodzielnych:</i> 0; <i>Wartość:</i> -; <i>Data wyceny:</i> -; <i>Wpis do rejestru zabytków:</i> -; <i>Data wpisu do rejestru zabytków:</i> -; <i>Stan użytkowania:</i> -; <i>Data oddania do użytku:</i> -; <i>Data rozbiórki:</i> -; <i>Przyczyna rozbiórki:</i> -; <i>Łączna liczba izb:</i> -; <i>Liczba mieszkań:</i> -; <i>Budynek gotowy na szybki internet:</i> -							
<i>Uwagi:</i> -							

**Warszawskie Przedsiębiorstwo Geodezyjne  
S.A.  
2023-02-20**

.....  
(sporządził: data i podpis)

.....  
(pieczęć urzędowa)

**2023-02-20**  
.....  
(imię i nazwisko osoby reprezentującej organ)  
data i podpis



Województwo: łódzkie  
Powiat: rawski  
Jednostka ewidencyjna: 101306\_2, Sadkowice  
Obręb ewidencyjny: 101306\_2.0024, Sadkowice

(nazwa organu wydającego dokument)

## WYPIS Z KARTOTEKI BUDYNKOW

sporządzono dnia: 20-02-2023 14:51:12

Pozycja kartoteki budynków: 101306\_2.0024.G118

Jednostka rejestrowa gruntów: G118

### Budynki: 2

Nr ewidenc. budynku	Działka	Adres lub położenie	Rodzaj wg KŚT	Klasa wg PKOB	Główna funkcja	Kondygn. nad. / pod.	Pow. zab. [m <sup>2</sup> ]
112;1	101306_2.0024.112	Sadkowice 19	budynki mieszkalne	tymczasowy brak danych	tymczasowy brak danych	1/0	66
<i>Identyfikator:</i> 101306_2.0024.112.1_BUD; <i>Status:</i> wybudowany; <i>Inne funkcje:</i> -; <i>Czy jest wiatą:</i> tymczasowy brak danych; <i>Konstrukcja ścian zewnętrznych:</i> tymczasowy brak danych; <i>Rok zakończ. budowy:</i> niezany; <i>Wiek zakończ. budowy:</i> -; <i>Rok zakończ. przebudowy:</i> -; <i>Wiek zakończ. przebudowy:</i> -; <i>Stopień pewności ustalenia daty zakończ. budowy:</i> nie stosuje się; <i>Stopień pewności ustalenia daty zakończ. przebudowy:</i> -; <i>Zakres przebudowy:</i> -; <i>Pow. zab. z mapy:</i> 66 m <sup>2</sup> ; <i>Pow. użytkowa z projektu:</i> -; <i>Pow. użytkowa z obmiarów:</i> -; <i>Pow. użytk. lokali odrębnych:</i> -; <i>Pow. użytk. lokali niewyodrębnionych:</i> -; <i>Pow. użytk. pom. przynal. do lokali:</i> -; <i>Liczba ujawnionych w ewidencji lokali samodzielnych:</i> 0; <i>Wartość:</i> nie stosuje się zł; <i>Data wyceny:</i> nie stosuje się; <i>Wpis do rejestru zabytków:</i> brak danych; <i>Data wpisu do rejestru zabytków:</i> -; <i>Stan użytkowania:</i> nie stosuje się; <i>Data oddania do użytku:</i> nie stosuje się; <i>Data rozbiórki:</i> nie stosuje się; <i>Przyczyna rozbiórki:</i> nie stosuje się; <i>Łączna liczba izb:</i> -; <i>Liczba mieszkań:</i> -; <i>Budynek gotowy na szybki internet:</i> -							
<i>Uwagi:</i> -							
112;2	101306_2.0024.112	-	budynki produkcyjne, usługowe i gospodarcze dla rolnictwa	budynki gospodarstw rolnych	-	1/0	55
<i>Identyfikator:</i> 101306_2.0024.112.2_BUD; <i>Status:</i> wybudowany; <i>Inne funkcje:</i> -; <i>Czy jest wiatą:</i> -; <i>Konstrukcja ścian zewnętrznych:</i> -; <i>Rok zakończ. budowy:</i> -; <i>Wiek zakończ. budowy:</i> -; <i>Rok zakończ. przebudowy:</i> -; <i>Wiek zakończ. przebudowy:</i> -; <i>Stopień pewności ustalenia daty zakończ. budowy:</i> -; <i>Stopień pewności ustalenia daty zakończ. przebudowy:</i> -; <i>Zakres przebudowy:</i> -; <i>Pow. zab. z mapy:</i> 55 m <sup>2</sup> ; <i>Pow. użytkowa z projektu:</i> -; <i>Pow. użytkowa z obmiarów:</i> -; <i>Pow. użytk. lokali odrębnych:</i> -; <i>Pow. użytk. lokali niewyodrębnionych:</i> -; <i>Pow. użytk. pom. przynal. do lokali:</i> -; <i>Liczba ujawnionych w ewidencji lokali samodzielnych:</i> 0; <i>Wartość:</i> -; <i>Data wyceny:</i> -; <i>Wpis do rejestru zabytków:</i> -; <i>Data wpisu do rejestru zabytków:</i> -; <i>Stan użytkowania:</i> -; <i>Data oddania do użytku:</i> -; <i>Data rozbiórki:</i> -; <i>Przyczyna rozbiórki:</i> -; <i>Łączna liczba izb:</i> -; <i>Liczba mieszkań:</i> -; <i>Budynek gotowy na szybki internet:</i> -							
<i>Uwagi:</i> -							

Warszawskie Przedsiębiorstwo Geodezyjne  
S.A.  
2023-02-20

(sporządził: data i podpis)

(pieczęć urzędowa)

2023-02-20

(imię i nazwisko osoby reprezentującej organ)  
data i podpis



.....  
 (nazwa organu wydającego dokument)

## WYPIS Z KARTOTEKI BUDYNKOW

sporządzono dnia: 20-02-2023 14:51:12

Pozycja kartoteki budynków: 101306\_2.0024.G119

Jednostka rejestrowa gruntów: G119

### Budynki: 5

Nr ewidenc. budynku	Działka	Adres lub położenie	Rodzaj wg KŚT	Klasa wg PKOB	Główna funkcja	Kondygn. nad. / pod.	Pow. zab. [m <sup>2</sup> ]
236;1	101306_2.0024.236	Sadkowice 118a	budynki mieszkalne	tymczasowy brak danych	tymczasowy brak danych	1/0	98
<p><i>Identyfikator:</i> 101306_2.0024.236.1_BUD; Status: wybudowany; Inne funkcje: -; Czy jest wiatą: tymczasowy brak danych; Konstrukcja ścian zewnętrznych: tymczasowy brak danych; Rok zakońc. budowy: niezany; Wiek zakońc. budowy: -; Rok zakońc. przebudowy: -; Wiek zakońc. przebudowy: -; Stopień pewności ustalenia daty zakońc. budowy: nie stosuje się; Stopień pewności ustalenia daty zakońc. przebudowy: -; Zakres przebudowy: -; Pow. zab. z mapy: 98 m<sup>2</sup>; Pow. użytkowa z projektu: -; Pow. użytkowa z obmiarów: -; Pow. użytk. lokali odrębnych: -; Pow. użytk. lokali niewyodrębnionych: -; Pow. użytk. pom. przynal. do lokali: -; Liczba ujawnionych w ewidencji lokali samodzielnych: 0; Wartość: nie stosuje się zł; Data wyceny: nie stosuje się; Wpis do rejestru zabytków: brak danych; Data wpisu do rejestru zabytków: -; Stan użytkowania: nie stosuje się; Data oddania do użytku: nie stosuje się; Data rozbiórki: nie stosuje się; Przyczyna rozbiórki: nie stosuje się; Łączna liczba izb: -; Liczba mieszkań: -; Budynek gotowy na szybki internet: -</p> <p><i>Uwagi:</i> -</p>							
236;2	101306_2.0024.236	-	budynki produkcyjne, usługowe i gospodarcze dla rolnictwa	budynki gospodarstw rolnych	tymczasowy brak danych	1/0	66
<p><i>Identyfikator:</i> 101306_2.0024.236.2_BUD; Status: wybudowany; Inne funkcje: -; Czy jest wiatą: tymczasowy brak danych; Konstrukcja ścian zewnętrznych: tymczasowy brak danych; Rok zakońc. budowy: niezany; Wiek zakońc. budowy: -; Rok zakońc. przebudowy: -; Wiek zakońc. przebudowy: -; Stopień pewności ustalenia daty zakońc. budowy: nie stosuje się; Stopień pewności ustalenia daty zakońc. przebudowy: -; Zakres przebudowy: -; Pow. zab. z mapy: 66 m<sup>2</sup>; Pow. użytkowa z projektu: -; Pow. użytkowa z obmiarów: -; Pow. użytk. lokali odrębnych: -; Pow. użytk. pom. przynal. do lokali: -; Liczba ujawnionych w ewidencji lokali samodzielnych: 0; Wartość: nie stosuje się zł; Data wyceny: nie stosuje się; Wpis do rejestru zabytków: brak danych; Data wpisu do rejestru zabytków: -; Stan użytkowania: nie stosuje się; Data oddania do użytku: nie stosuje się; Data rozbiórki: nie stosuje się; Przyczyna rozbiórki: nie stosuje się; Łączna liczba izb: -; Liczba mieszkań: -; Budynek gotowy na szybki internet: -</p> <p><i>Uwagi:</i> -</p>							
236;3	101306_2.0024.236	-	budynki produkcyjne, usługowe i gospodarcze dla rolnictwa	-	-	1/0	22
<p><i>Identyfikator:</i> 101306_2.0024.236.3_BUD; Status: wybudowany; Inne funkcje: -; Czy jest wiatą: -; Konstrukcja ścian zewnętrznych: -; Rok zakońc. budowy: -; Wiek zakońc. budowy: -; Rok zakońc. przebudowy: -; Wiek zakońc. przebudowy: -; Stopień pewności ustalenia daty zakońc. budowy: -; Stopień pewności ustalenia daty zakońc. przebudowy: -; Zakres przebudowy: -; Pow. zab. z mapy: 22 m<sup>2</sup>; Pow. użytkowa z projektu: -; Pow. użytkowa z obmiarów: -; Pow. użytk. lokali odrębnych: -; Pow. użytk. lokali niewyodrębnionych: -; Pow. użytk. pom. przynal. do lokali: -; Liczba ujawnionych w ewidencji lokali samodzielnych: 0; Wartość: -; Data wyceny: -; Wpis do rejestru zabytków: -; Data wpisu do rejestru zabytków: -; Stan użytkowania: -; Data oddania do użytku: -; Data rozbiórki: -; Przyczyna rozbiórki: -; Łączna liczba izb: -; Liczba mieszkań: -; Budynek gotowy na szybki internet: -</p> <p><i>Uwagi:</i> -</p>							
236;5	101306_2.0024.236	-	budynki produkcyjne, usługowe i gospodarcze dla rolnictwa	-	-	1/0	8
<p><i>Identyfikator:</i> 101306_2.0024.236.5_BUD; Status: wybudowany; Inne funkcje: -; Czy jest wiatą: -; Konstrukcja ścian zewnętrznych: -; Rok zakońc. budowy: -; Wiek zakońc. budowy: -; Rok zakońc. przebudowy: -; Wiek zakońc. przebudowy: -; Stopień pewności ustalenia daty zakońc. budowy: -; Stopień pewności ustalenia daty zakońc. przebudowy: -; Zakres przebudowy: -; Pow. zab. z mapy: 8 m<sup>2</sup>; Pow. użytkowa z projektu: -; Pow. użytkowa z obmiarów: -; Pow. użytk. lokali odrębnych: -; Pow. użytk. lokali niewyodrębnionych: -; Pow. użytk. pom. przynal. do lokali: -; Liczba ujawnionych w ewidencji lokali samodzielnych: 0; Wartość: -; Data wyceny: -; Wpis do rejestru zabytków: -; Data wpisu do rejestru zabytków: -; Stan użytkowania: -; Data oddania do użytku: -; Data rozbiórki: -; Przyczyna rozbiórki: -; Łączna liczba izb: -; Liczba mieszkań: -; Budynek gotowy na szybki internet: -</p> <p><i>Uwagi:</i> -</p>							
236;4	101306_2.0024.236	-	budynki produkcyjne, usługowe i gospodarcze dla rolnictwa	-	-	1/0	79
<p><i>Identyfikator:</i> 101306_2.0024.236.4_BUD; Status: wybudowany; Inne funkcje: -; Czy jest wiatą: -; Konstrukcja ścian zewnętrznych: -; Rok zakońc. budowy: -; Wiek zakońc. budowy: -; Rok zakońc. przebudowy: -; Wiek zakońc. przebudowy: -; Stopień pewności ustalenia daty zakońc. budowy: -; Stopień pewności ustalenia daty zakońc. przebudowy: -; Zakres przebudowy: -; Pow. zab. z mapy: 79 m<sup>2</sup>; Pow. użytkowa z projektu: -; Pow. użytkowa z obmiarów: -; Pow. użytk. lokali odrębnych: -; Pow. użytk. lokali niewyodrębnionych: -; Pow. użytk. pom. przynal. do lokali: -; Liczba ujawnionych w ewidencji lokali samodzielnych: 0; Wartość: -; Data wyceny: -; Wpis do rejestru zabytków: -; Data wpisu do rejestru zabytków: -; Stan użytkowania: -; Data oddania do użytku: -; Data rozbiórki: -; Przyczyna rozbiórki: -; Łączna liczba izb: -; Liczba mieszkań: -; Budynek gotowy na szybki internet: -</p> <p><i>Uwagi:</i> -</p>							

Znak sprawy: 31/2021-1793/2021

**Warszawskie Przedsiębiorstwo Geodezyjne  
S.A.**

**2023-02-20**

.....  
*(sporządził: data i podpis)*

*(pieczęć urzędowa)*

**2023-02-20**

.....  
*(imię i nazwisko osoby reprezentującej organ)  
data i podpis*

Województwo: łódzkie  
Powiat: rawski  
Jednostka ewidencyjna: 101306\_2, Sadkowice  
Obręb ewidencyjny: 101306\_2.0024, Sadkowice

.....  
(nazwa organu wydającego dokument)

## WYPIS Z KARTOTEKI BUDYNKOW

sporządzono dnia: 20-02-2023 14:51:12

Pozycja kartoteki budynków: 101306\_2.0024.G120

Jednostka rejestrowa gruntów: G120

### Budynki: 2

Nr ewidenc. budynku	Działka	Adres lub położenie	Rodzaj wg KŚT	Klasa wg PKOB	Główna funkcja	Kondygn. nad. / pod.	Pow. zab. [m <sup>2</sup> ]
4;1	101306_2.0024.4	Sadkowice 103	budynki mieszkalne	budynki mieszkalne jednorodzinne	tymczasowy brak danych	1/0	82
<i>Identyfikator:</i> 101306_2.0024.4.1_BUD; Status: wybudowany; Inne funkcje: -; Czy jest wiatą: tymczasowy brak danych; Konstrukcja ścian zewnętrznych: tymczasowy brak danych; Rok zakończ. budowy: nieznan; Wiek zakończ. budowy: -; Rok zakończ. przebudowy: -; Wiek zakończ. przebudowy: -; Stopień pewności ustalenia daty zakończ. budowy: nie stosuje się; Stopień pewności ustalenia daty zakończ. przebudowy: -; Zakres przebudowy: -; Pow. zab. z mapy: 82 m <sup>2</sup> ; Pow. użytkowa z projektu: -; Pow. użytkowa z obmiarów: -; Pow. użytk. lokali odrębnych: -; Pow. użytk. lokali niewyodrębnionych: -; Pow. użytk. pom. przynal. do lokali: -; Liczba ujawnionych w ewidencji lokali samodzielnych: 0; Wartość: nie stosuje się zł; Data wyceny: nie stosuje się; Wpis do rejestru zabytków: brak danych; Data wpisu do rejestru zabytków: -; Stan użytkowania: nie stosuje się; Data oddania do użytku: nie stosuje się; Data rozbiórki: nie stosuje się; Przyczyna rozbiórki: nie stosuje się; Łączna liczba izb: -; Liczba mieszkań: -; Budynek gotowy na szybki internet: -							
<i>Uwagi:</i> -							
4;2	101306_2.0024.4	-	budynki produkcyjne, usługowe i gospodarcze dla rolnictwa	budynki gospodarstw rolnych	tymczasowy brak danych	1/0	167
<i>Identyfikator:</i> 101306_2.0024.4.2_BUD; Status: wybudowany; Inne funkcje: -; Czy jest wiatą: tymczasowy brak danych; Konstrukcja ścian zewnętrznych: tymczasowy brak danych; Rok zakończ. budowy: nieznan; Wiek zakończ. budowy: -; Rok zakończ. przebudowy: -; Wiek zakończ. przebudowy: -; Stopień pewności ustalenia daty zakończ. budowy: nie stosuje się; Stopień pewności ustalenia daty zakończ. przebudowy: -; Zakres przebudowy: -; Pow. zab. z mapy: 167 m <sup>2</sup> ; Pow. użytkowa z projektu: -; Pow. użytkowa z obmiarów: -; Pow. użytk. lokali odrębnych: -; Pow. użytk. lokali niewyodrębnionych: -; Pow. użytk. pom. przynal. do lokali: -; Liczba ujawnionych w ewidencji lokali samodzielnych: 0; Wartość: nie stosuje się zł; Data wyceny: nie stosuje się; Wpis do rejestru zabytków: brak danych; Data wpisu do rejestru zabytków: -; Stan użytkowania: nie stosuje się; Data oddania do użytku: nie stosuje się; Data rozbiórki: nie stosuje się; Przyczyna rozbiórki: nie stosuje się; Łączna liczba izb: -; Liczba mieszkań: -; Budynek gotowy na szybki internet: -							
<i>Uwagi:</i> -							

Warszawskie Przedsiębiorstwo Geodezyjne  
S.A.  
2023-02-20

.....  
(sporządził: data i podpis)

(pieczęć urzędowa)

2023-02-20

.....  
(imię i nazwisko osoby reprezentującej organ)  
data i podpis

Województwo: **łódzkie**  
Powiat: **rawski**  
Jednostka ewidencyjna: **101306\_2, Sadkowice**  
Obręb ewidencyjny: **101306\_2.0024, Sadkowice**

.....  
(nazwa organu wydającego dokument)

## WYPIS Z KARTOTEKI BUDYNKOW

sporządzono dnia: **20-02-2023 14:51:12**

**Pozycja kartoteki budynków: 101306\_2.0024.G121**

**Jednostka rejestrowa gruntów: G121**

**Budynki: 4**

Nr ewidenc. budynku	Działka	Adres lub położenie	Rodzaj wg KŚT	Klasa wg PKOB	Główna funkcja	Kondygn. nad. / pod.	Pow. zab. [m <sup>2</sup> ]
<b>278;2</b>	101306_2.0024.278	-	budynki produkcyjne, usługowe i gospodarcze dla rolnictwa	budynki gospodarstw rolnych	tymczasowy brak danych	1/0	50
<i>Identyfikator:</i> 101306_2.0024.278.2_BUD; Status: wybudowany; Inne funkcje: -; Czy jest wiatą: tymczasowy brak danych; Konstrukcja ścian zewnętrznych: tymczasowy brak danych; Rok zakońc. budowy: nieznan; Wiek zakońc. budowy: -; Rok zakońc. przebudowy: -; Wiek zakońc. przebudowy: -; Stopień pewności ustalenia daty zakońc. budowy: nie stosuje się; Stopień pewności ustalenia daty zakońc. przebudowy: -; Zakres przebudowy: -; Pow. zab. z mapy: 50 m <sup>2</sup> ; Pow. użytkowa z projektu: -; Pow. użytkowa z obmiarów: -; Pow. użytk. lokali odrębnych: -; Pow. użytk. lokali niewyodrębnionych: -; Pow. użytk. pom. przynal. do lokali: -; Liczba ujawnionych w ewidencji lokali samodzielnych: 0; Wartość: nie stosuje się zł; Data wyceny: nie stosuje się; Wpis do rejestru zabytków: brak danych; Data wpisu do rejestru zabytków: -; Stan użytkowania: nie stosuje się; Data oddania do użytku: nie stosuje się; Data rozbiórki: nie stosuje się; Przyczyna rozbiórki: nie stosuje się; Łączna liczba izb: -; Liczba mieszkań: -; Budynek gotowy na szybki internet: -							
<i>Uwagi:</i> -							
<b>278;1</b>	101306_2.0024.278	Sadkowice 65A	budynki mieszkalne	tymczasowy brak danych	tymczasowy brak danych	1/1	123
<i>Identyfikator:</i> 101306_2.0024.278.1_BUD; Status: wybudowany; Inne funkcje: -; Czy jest wiatą: tymczasowy brak danych; Konstrukcja ścian zewnętrznych: tymczasowy brak danych; Rok zakońc. budowy: nieznan; Wiek zakońc. budowy: -; Rok zakońc. przebudowy: -; Wiek zakońc. przebudowy: -; Stopień pewności ustalenia daty zakońc. budowy: nie stosuje się; Stopień pewności ustalenia daty zakońc. przebudowy: -; Zakres przebudowy: -; Pow. zab. z mapy: 123 m <sup>2</sup> ; Pow. użytkowa z projektu: -; Pow. użytkowa z obmiarów: -; Pow. użytk. lokali odrębnych: -; Pow. użytk. lokali niewyodrębnionych: -; Pow. użytk. pom. przynal. do lokali: -; Liczba ujawnionych w ewidencji lokali samodzielnych: 0; Wartość: nie stosuje się zł; Data wyceny: nie stosuje się; Wpis do rejestru zabytków: brak danych; Data wpisu do rejestru zabytków: -; Stan użytkowania: nie stosuje się; Data oddania do użytku: nie stosuje się; Data rozbiórki: nie stosuje się; Przyczyna rozbiórki: nie stosuje się; Łączna liczba izb: -; Liczba mieszkań: -; Budynek gotowy na szybki internet: -							
<i>Uwagi:</i> -							
<b>280/1;2</b>	101306_2.0024.280/1	-	budynki mieszkalne	budynki gospodarstw rolnych	tymczasowy brak danych	1/0	88
<i>Identyfikator:</i> 101306_2.0024.280/1.2_BUD; Status: wybudowany; Inne funkcje: -; Czy jest wiatą: tymczasowy brak danych; Konstrukcja ścian zewnętrznych: tymczasowy brak danych; Rok zakońc. budowy: nieznan; Wiek zakońc. budowy: -; Rok zakońc. przebudowy: -; Wiek zakońc. przebudowy: -; Stopień pewności ustalenia daty zakońc. budowy: nie stosuje się; Stopień pewności ustalenia daty zakońc. przebudowy: -; Zakres przebudowy: -; Pow. zab. z mapy: 88 m <sup>2</sup> ; Pow. użytkowa z projektu: -; Pow. użytkowa z obmiarów: -; Pow. użytk. lokali odrębnych: -; Pow. użytk. lokali niewyodrębnionych: -; Pow. użytk. pom. przynal. do lokali: -; Liczba ujawnionych w ewidencji lokali samodzielnych: 0; Wartość: nie stosuje się zł; Data wyceny: nie stosuje się; Wpis do rejestru zabytków: brak danych; Data wpisu do rejestru zabytków: -; Stan użytkowania: nie stosuje się; Data oddania do użytku: nie stosuje się; Data rozbiórki: nie stosuje się; Przyczyna rozbiórki: nie stosuje się; Łączna liczba izb: -; Liczba mieszkań: -; Budynek gotowy na szybki internet: -							
<i>Uwagi:</i> -							
<b>280/1;1</b>	101306_2.0024.280/1	Sadkowice 65B	budynki mieszkalne	tymczasowy brak danych	tymczasowy brak danych	1/0	73
<i>Identyfikator:</i> 101306_2.0024.280/1.1_BUD; Status: wybudowany; Inne funkcje: -; Czy jest wiatą: tymczasowy brak danych; Konstrukcja ścian zewnętrznych: tymczasowy brak danych; Rok zakońc. budowy: nieznan; Wiek zakońc. budowy: -; Rok zakońc. przebudowy: -; Wiek zakońc. przebudowy: -; Stopień pewności ustalenia daty zakońc. budowy: nie stosuje się; Stopień pewności ustalenia daty zakońc. przebudowy: -; Zakres przebudowy: -; Pow. zab. z mapy: 73 m <sup>2</sup> ; Pow. użytkowa z projektu: -; Pow. użytkowa z obmiarów: -; Pow. użytk. lokali odrębnych: -; Pow. użytk. lokali niewyodrębnionych: -; Pow. użytk. pom. przynal. do lokali: -; Liczba ujawnionych w ewidencji lokali samodzielnych: 0; Wartość: nie stosuje się zł; Data wyceny: nie stosuje się; Wpis do rejestru zabytków: brak danych; Data wpisu do rejestru zabytków: -; Stan użytkowania: nie stosuje się; Data oddania do użytku: nie stosuje się; Data rozbiórki: nie stosuje się; Przyczyna rozbiórki: nie stosuje się; Łączna liczba izb: -; Liczba mieszkań: -; Budynek gotowy na szybki internet: -							
<i>Uwagi:</i> -							


**Warszawskie Przedsiębiorstwo Geodezyjne  
S.A.  
2023-02-20**

**2023-02-20**

.....  
(sporządził: data i podpis)

.....  
(pieczęć urzędowa)

.....  
(imię i nazwisko osoby reprezentującej organ)  
data i podpis



Województwo: łódzkie  
 Powiat: rawski  
 Jednostka ewidencyjna: 101306\_2, Sadkowice  
 Obręb ewidencyjny: 101306\_2.0024, Sadkowice

(nazwa organu wydającego dokument)

## WYPIS Z KARTOTEKI BUDYNKOW

sporządzono dnia: 20-02-2023 14:51:12

Pozycja kartoteki budynków: 101306\_2.0024.G126

Jednostka rejestrowa gruntów: G126

### Budynki: 4

Nr ewidenc. budynku	Działka	Adres lub położenie	Rodzaj wg KŚT	Klasa wg PKOB	Główna funkcja	Kondygn. nad. / pod.	Pow. zab. [m <sup>2</sup> ]
399/1;4	101306_2.0024.399/1	-	budynki produkcyjne, usługowe i gospodarcze dla rolnictwa	budynki gospodarstw rolnych	tymczasowy brak danych	1/0	225
<p><i>Identyfikator:</i> 101306_2.0024.399/1.4_BUD; Status: wybudowany; Inne funkcje: -; Czy jest wiatą: tymczasowy brak danych; Konstrukcja ścian zewnętrznych: tymczasowy brak danych; Rok zakońc. budowy: nieznan; Wiek zakońc. budowy: -; Rok zakońc. przebudowy: -; Wiek zakońc. przebudowy: -; Stopień pewności ustalenia daty zakońc. budowy: nie stosuje się; Stopień pewności ustalenia daty zakońc. przebudowy: -; Zakres przebudowy: -; Pow. zab. z mapy: 225 m<sup>2</sup>; Pow. użytkowa z projektu: -; Pow. użytkowa z obmiarów: -; Pow. użytk. lokali odrębnych: -; Pow. użytk. lokali niewyodrębnionych: -; Pow. użytk. pom. przynal. do lokali: -; Liczba ujawnionych w ewidencji lokali samodzielnych: 0; Wartość: nie stosuje się zł; Data wyceny: nie stosuje się; Wpis do rejestru zabytków: brak danych; Data wpisu do rejestru zabytków: -; Stan użytkowania: nie stosuje się; Data oddania do użytku: nie stosuje się; Data rozbiórki: nie stosuje się; Przyczyna rozbiórki: nie stosuje się; Łączna liczba izb: -; Liczba mieszkań: -; Budynek gotowy na szybki internet: -</p>							
<i>Uwagi:</i> -							
399/1;1	101306_2.0024.399/1	Sadkowice 85	budynki mieszkalne	budynki mieszkalne jednorodzinne	tymczasowy brak danych	1/brak danych	66
<p><i>Identyfikator:</i> 101306_2.0024.399/1.1_BUD; Status: wybudowany; Inne funkcje: -; Czy jest wiatą: tymczasowy brak danych; Konstrukcja ścian zewnętrznych: tymczasowy brak danych; Rok zakońc. budowy: nieznan; Wiek zakońc. budowy: -; Rok zakońc. przebudowy: -; Wiek zakońc. przebudowy: -; Stopień pewności ustalenia daty zakońc. budowy: nie stosuje się; Stopień pewności ustalenia daty zakońc. przebudowy: -; Zakres przebudowy: -; Pow. zab. z mapy: 66 m<sup>2</sup>; Pow. użytkowa z projektu: -; Pow. użytkowa z obmiarów: -; Pow. użytk. lokali odrębnych: -; Pow. użytk. lokali niewyodrębnionych: -; Pow. użytk. pom. przynal. do lokali: -; Liczba ujawnionych w ewidencji lokali samodzielnych: 0; Wartość: nie stosuje się zł; Data wyceny: nie stosuje się; Wpis do rejestru zabytków: brak danych; Data wpisu do rejestru zabytków: -; Stan użytkowania: nie stosuje się; Data oddania do użytku: nie stosuje się; Data rozbiórki: nie stosuje się; Przyczyna rozbiórki: nie stosuje się; Łączna liczba izb: -; Liczba mieszkań: -; Budynek gotowy na szybki internet: -</p>							
<i>Uwagi:</i> -							
399/1;3	101306_2.0024.399/1	-	budynki produkcyjne, usługowe i gospodarcze dla rolnictwa	budynki gospodarstw rolnych	tymczasowy brak danych	1/0	64
<p><i>Identyfikator:</i> 101306_2.0024.399/1.3_BUD; Status: wybudowany; Inne funkcje: -; Czy jest wiatą: tymczasowy brak danych; Konstrukcja ścian zewnętrznych: tymczasowy brak danych; Rok zakońc. budowy: nieznan; Wiek zakońc. budowy: -; Rok zakońc. przebudowy: -; Wiek zakońc. przebudowy: -; Stopień pewności ustalenia daty zakońc. budowy: nie stosuje się; Stopień pewności ustalenia daty zakońc. przebudowy: -; Zakres przebudowy: -; Pow. zab. z mapy: 64 m<sup>2</sup>; Pow. użytkowa z projektu: -; Pow. użytkowa z obmiarów: -; Pow. użytk. lokali odrębnych: -; Pow. użytk. lokali niewyodrębnionych: -; Pow. użytk. pom. przynal. do lokali: -; Liczba ujawnionych w ewidencji lokali samodzielnych: 0; Wartość: nie stosuje się zł; Data wyceny: nie stosuje się; Wpis do rejestru zabytków: brak danych; Data wpisu do rejestru zabytków: -; Stan użytkowania: nie stosuje się; Data oddania do użytku: nie stosuje się; Data rozbiórki: nie stosuje się; Przyczyna rozbiórki: nie stosuje się; Łączna liczba izb: -; Liczba mieszkań: -; Budynek gotowy na szybki internet: -</p>							
<i>Uwagi:</i> -							
399/1;5	101306_2.0024.399/1	-	budynki produkcyjne, usługowe i gospodarcze dla rolnictwa	-	-	1/0	57
<p><i>Identyfikator:</i> 101306_2.0024.399/1.5_BUD; Status: wybudowany; Inne funkcje: -; Czy jest wiatą: -; Konstrukcja ścian zewnętrznych: -; Rok zakońc. budowy: -; Wiek zakońc. budowy: -; Rok zakońc. przebudowy: -; Wiek zakońc. przebudowy: -; Stopień pewności ustalenia daty zakońc. budowy: -; Stopień pewności ustalenia daty zakońc. przebudowy: -; Zakres przebudowy: -; Pow. zab. z mapy: 57 m<sup>2</sup>; Pow. użytkowa z projektu: -; Pow. użytkowa z obmiarów: -; Pow. użytk. lokali odrębnych: -; Pow. użytk. lokali niewyodrębnionych: -; Pow. użytk. pom. przynal. do lokali: -; Liczba ujawnionych w ewidencji lokali samodzielnych: 0; Wartość: -; Data wyceny: -; Wpis do rejestru zabytków: -; Data wpisu do rejestru zabytków: -; Stan użytkowania: -; Data oddania do użytku: -; Data rozbiórki: -; Przyczyna rozbiórki: -; Łączna liczba izb: -; Liczba mieszkań: -; Budynek gotowy na szybki internet: -</p>							
<i>Uwagi:</i> -							

Warszawskie Przedsiębiorstwo Geodezyjne  
 S.A.  
 2023-02-20

2023-02-20

(sporządził: data i podpis)

(pieczęć urzędowa)

(imię i nazwisko osoby reprezentującej organ)  
 data i podpis

Województwo: łódzkie  
Powiat: rawski  
Jednostka ewidencyjna: 101306\_2, Sadkowice  
Obręb ewidencyjny: 101306\_2.0024, Sadkowice

.....  
(nazwa organu wydającego dokument)

## WYPIS Z KARTOTEKI BUDYNKÓW

sporządzono dnia: 20-02-2023 14:51:12

Pozycja kartoteki budynków: 101306\_2.0024.G127

Jednostka rejestrowa gruntów: G127

Budynki: 1

Nr ewidenc. budynku	Działka	Adres lub położenie	Rodzaj wg KŚT	Klasa wg PKOB	Główna funkcja	Kondygn. nad. / pod.	Pow. zab. [m <sup>2</sup> ]
369;1	101306_2.0024.369	-	budynki produkcyjne, usługowe i gospodarcze dla rolnictwa	budynki gospodarstw rolnych	tymczasowy brak danych	1/0	102

Identyfikator: 101306\_2.0024.369.1\_BUD; Status: wybudowany; Inne funkcje: -; Czy jest wiatą: tymczasowy brak danych; Konstrukcja ścian zewnętrznych: tymczasowy brak danych; Rok zakońc. budowy: nieznany; Wiek zakońc. budowy: -; Rok zakońc. przebudowy: -; Wiek zakońc. przebudowy: -; Stopień pewności ustalenia daty zakońc. budowy: nie stosuje się; Stopień pewności ustalenia daty zakońc. przebudowy: -; Zakres przebudowy: -; Pow. zab. z mapy: 102 m2; Pow. użytkowa z projektu: -; Pow. użytkowa z obmiarów: -; Pow. użytk. lokali odrębnych: -; Pow. użytk. lokali niewyodrębnionych: -; Pow. użytk. pom. przynal. do lokali: -; Liczba ujawnionych w ewidencji lokali samodzielnych: 0; Wartość: nie stosuje się zł; Data wyceny: nie stosuje się; Wpis do rejestru zabytków: brak danych; Data wpisu do rejestru zabytków: -; Stan użytkowania: nie stosuje się; Data oddania do użytku: nie stosuje się; Data rozbiórki: nie stosuje się; Przyczyna rozbiórki: nie stosuje się; Łączna liczba izb: -; Liczba mieszkań: -; Budynek gotowy na szybki internet: -

Uwagi: -

Warszawskie Przedsiębiorstwo Geodezyjne  
S.A.

2023-02-20

.....  
(sporządził: data i podpis)

(pieczęć urzędowa)

2023-02-20

.....  
(imię i nazwisko osoby reprezentującej organ)  
data i podpis

Województwo: łódzkie  
Powiat: rawski  
Jednostka ewidencyjna: 101306\_2, Sadkowice  
Obręb ewidencyjny: 101306\_2.0024, Sadkowice

.....  
(nazwa organu wydającego dokument)

## WYPIS Z KARTOTEKI BUDYNKOW

sporządzono dnia: 20-02-2023 14:51:12

Pozycja kartoteki budynków: 101306\_2.0024.G128

Jednostka rejestrowa gruntów: G128

### Budynki: 2

Nr ewidenc. budynku	Działka	Adres lub położenie	Rodzaj wg KŚT	Klasa wg PKOB	Główna funkcja	Kondygn. nad. / pod.	Pow. zab. [m <sup>2</sup> ]
74;3	101306_2.0024.74	Sadkowice 127	budynki mieszkalne	tymczasowy brak danych	tymczasowy brak danych	1/0	42
<i>Identyfikator:</i> 101306_2.0024.74.3_BUD; <i>Status:</i> wybudowany; <i>Inne funkcje:</i> -; <i>Czy jest wiatą:</i> tymczasowy brak danych; <i>Konstrukcja ścian zewnętrznych:</i> tymczasowy brak danych; <i>Rok zakończ. budowy:</i> nieznan; <i>Wiek zakończ. budowy:</i> -; <i>Rok zakończ. przebudowy:</i> -; <i>Wiek zakończ. przebudowy:</i> -; <i>Stopień pewności ustalenia daty zakończ. budowy:</i> nie stosuje się; <i>Stopień pewności ustalenia daty zakończ. przebudowy:</i> -; <i>Zakres przebudowy:</i> -; <i>Pow. zab. z mapy:</i> 42 m <sup>2</sup> ; <i>Pow. użytkowa z projektu:</i> -; <i>Pow. użytkowa z obmiarów:</i> -; <i>Pow. użytk. lokali odrębnych:</i> -; <i>Pow. użytk. lokali niewyodrębnionych:</i> -; <i>Pow. użytk. pom. przynal. do lokali:</i> -; <i>Liczba ujawnionych w ewidencji lokali samodzielnych:</i> 0; <i>Wartość:</i> nie stosuje się zł; <i>Data wyceny:</i> nie stosuje się; <i>Wpis do rejestru zabytków:</i> brak danych; <i>Data wpisu do rejestru zabytków:</i> -; <i>Stan użytkowania:</i> nie stosuje się; <i>Data oddania do użytku:</i> nie stosuje się; <i>Data rozbiórki:</i> nie stosuje się; <i>Przyczyna rozbiórki:</i> nie stosuje się; <i>Łączna liczba izb:</i> -; <i>Liczba mieszkań:</i> -; <i>Budynek gotowy na szybki internet:</i> - <i>Uwagi:</i> -							
74;2	101306_2.0024.74	-	budynki produkcyjne, usługowe i gospodarcze dla rolnictwa	budynki gospodarstw rolnych	tymczasowy brak danych	1/0	35
<i>Identyfikator:</i> 101306_2.0024.74.2_BUD; <i>Status:</i> wybudowany; <i>Inne funkcje:</i> -; <i>Czy jest wiatą:</i> tymczasowy brak danych; <i>Konstrukcja ścian zewnętrznych:</i> tymczasowy brak danych; <i>Rok zakończ. budowy:</i> nieznan; <i>Wiek zakończ. budowy:</i> -; <i>Rok zakończ. przebudowy:</i> -; <i>Wiek zakończ. przebudowy:</i> -; <i>Stopień pewności ustalenia daty zakończ. budowy:</i> nie stosuje się; <i>Stopień pewności ustalenia daty zakończ. przebudowy:</i> -; <i>Zakres przebudowy:</i> -; <i>Pow. zab. z mapy:</i> 35 m <sup>2</sup> ; <i>Pow. użytkowa z projektu:</i> -; <i>Pow. użytkowa z obmiarów:</i> -; <i>Pow. użytk. lokali odrębnych:</i> -; <i>Pow. użytk. lokali niewyodrębnionych:</i> -; <i>Pow. użytk. pom. przynal. do lokali:</i> -; <i>Liczba ujawnionych w ewidencji lokali samodzielnych:</i> 0; <i>Wartość:</i> nie stosuje się zł; <i>Data wyceny:</i> nie stosuje się; <i>Wpis do rejestru zabytków:</i> brak danych; <i>Data wpisu do rejestru zabytków:</i> -; <i>Stan użytkowania:</i> nie stosuje się; <i>Data oddania do użytku:</i> nie stosuje się; <i>Data rozbiórki:</i> nie stosuje się; <i>Przyczyna rozbiórki:</i> nie stosuje się; <i>Łączna liczba izb:</i> -; <i>Liczba mieszkań:</i> -; <i>Budynek gotowy na szybki internet:</i> - <i>Uwagi:</i> -							

Warszawskie Przedsiębiorstwo Geodezyjne  
S.A.  
2023-02-20

.....  
(sporządził: data i podpis)

(pieczęć urzędowa)

2023-02-20

.....  
(imię i nazwisko osoby reprezentującej organ)  
data i podpis

.....  
(nazwa organu wydającego dokument)

## WYPIS Z KARTOTEKI BUDYNKOW

sporządzono dnia: 20-02-2023 14:51:12

**Pozycja kartoteki budynków: 101306\_2.0024.G129**

**Jednostka rejestrowa gruntów: G129**

**Budynki: 7**

Nr ewidenc. budynku	Działka	Adres lub położenie	Rodzaj wg KŚT	Klasa wg PKOB	Główna funkcja	Kondygn. nad. / pod.	Pow. zab. [m <sup>2</sup> ]
38/4;2	101306_2.0024.38/4	-	budynki produkcyjne, usługowe i gospodarcze dla rolnictwa	budynki gospodarstw rolnych	tymczasowy brak danych	1/0	201
<i>Identyfikator:</i> 101306_2.0024.38/4.2_BUD; Status: wybudowany; Inne funkcje: -; Czy jest wiatą: tymczasowy brak danych; Konstrukcja ścian zewnętrznych: tymczasowy brak danych; Rok zakońc. budowy: nieznan; Wiek zakońc. budowy: -; Rok zakońc. przebudowy: -; Wiek zakońc. przebudowy: -; Stopień pewności ustalenia daty zakońc. budowy: nie stosuje się; Stopień pewności ustalenia daty zakońc. przebudowy: -; Zakres przebudowy: -; Pow. zab. z mapy: 201 m <sup>2</sup> ; Pow. użytkowa z projektu: -; Pow. użytkowa z obmiarów: -; Pow. użytk. lokali odrębnych: -; Pow. użytk. lokali niewyodrębnionych: -; Pow. użytk. pom. przynał. do lokali: -; Liczba ujawnionych w ewidencji lokali samodzielnych: 0; Wartość: nie stosuje się zł; Data wyceny: nie stosuje się; Wpis do rejestru zabytków: brak danych; Data wpisu do rejestru zabytków: -; Stan użytkowania: nie stosuje się; Data oddania do użytku: nie stosuje się; Data rozbiórki: nie stosuje się; Przyczyna rozbiórki: nie stosuje się; Łączna liczba izb: -; Liczba mieszkań: -; Budynek gotowy na szybki internet: -							
<i>Uwagi:</i> -							
38/4;4	101306_2.0024.38/4	-	budynki produkcyjne, usługowe i gospodarcze dla rolnictwa	budynki gospodarstw rolnych	tymczasowy brak danych	1/0	116
<i>Identyfikator:</i> 101306_2.0024.38/4.4_BUD; Status: wybudowany; Inne funkcje: -; Czy jest wiatą: tymczasowy brak danych; Konstrukcja ścian zewnętrznych: tymczasowy brak danych; Rok zakońc. budowy: nieznan; Wiek zakońc. budowy: -; Rok zakońc. przebudowy: -; Wiek zakońc. przebudowy: -; Stopień pewności ustalenia daty zakońc. budowy: nie stosuje się; Stopień pewności ustalenia daty zakońc. przebudowy: -; Zakres przebudowy: -; Pow. zab. z mapy: 116 m <sup>2</sup> ; Pow. użytkowa z projektu: -; Pow. użytkowa z obmiarów: -; Pow. użytk. lokali odrębnych: -; Pow. użytk. lokali niewyodrębnionych: -; Pow. użytk. pom. przynał. do lokali: -; Liczba ujawnionych w ewidencji lokali samodzielnych: 0; Wartość: nie stosuje się zł; Data wyceny: nie stosuje się; Wpis do rejestru zabytków: brak danych; Data wpisu do rejestru zabytków: -; Stan użytkowania: nie stosuje się; Data oddania do użytku: nie stosuje się; Data rozbiórki: nie stosuje się; Przyczyna rozbiórki: nie stosuje się; Łączna liczba izb: -; Liczba mieszkań: -; Budynek gotowy na szybki internet: -							
<i>Uwagi:</i> -							
38/4;1	101306_2.0024.38/4	-	budynki produkcyjne, usługowe i gospodarcze dla rolnictwa	budynki gospodarstw rolnych	tymczasowy brak danych	1/0	112
<i>Identyfikator:</i> 101306_2.0024.38/4.1_BUD; Status: wybudowany; Inne funkcje: -; Czy jest wiatą: tymczasowy brak danych; Konstrukcja ścian zewnętrznych: tymczasowy brak danych; Rok zakońc. budowy: nieznan; Wiek zakońc. budowy: -; Rok zakońc. przebudowy: -; Wiek zakońc. przebudowy: -; Stopień pewności ustalenia daty zakońc. budowy: nie stosuje się; Stopień pewności ustalenia daty zakońc. przebudowy: -; Zakres przebudowy: -; Pow. zab. z mapy: 112 m <sup>2</sup> ; Pow. użytkowa z projektu: -; Pow. użytkowa z obmiarów: -; Pow. użytk. lokali odrębnych: -; Pow. użytk. lokali niewyodrębnionych: -; Pow. użytk. pom. przynał. do lokali: -; Liczba ujawnionych w ewidencji lokali samodzielnych: 0; Wartość: nie stosuje się zł; Data wyceny: nie stosuje się; Wpis do rejestru zabytków: brak danych; Data wpisu do rejestru zabytków: -; Stan użytkowania: nie stosuje się; Data oddania do użytku: nie stosuje się; Data rozbiórki: nie stosuje się; Przyczyna rozbiórki: nie stosuje się; Łączna liczba izb: -; Liczba mieszkań: -; Budynek gotowy na szybki internet: -							
<i>Uwagi:</i> -							
38/4;5	101306_2.0024.38/4	-	budynki produkcyjne, usługowe i gospodarcze dla rolnictwa	tymczasowy brak danych	tymczasowy brak danych	1/0	8
<i>Identyfikator:</i> 101306_2.0024.38/4.5_BUD; Status: wybudowany; Inne funkcje: -; Czy jest wiatą: tymczasowy brak danych; Konstrukcja ścian zewnętrznych: tymczasowy brak danych; Rok zakońc. budowy: nieznan; Wiek zakońc. budowy: -; Rok zakońc. przebudowy: -; Wiek zakońc. przebudowy: -; Stopień pewności ustalenia daty zakońc. budowy: nie stosuje się; Stopień pewności ustalenia daty zakońc. przebudowy: -; Zakres przebudowy: -; Pow. zab. z mapy: 8 m <sup>2</sup> ; Pow. użytkowa z projektu: -; Pow. użytkowa z obmiarów: -; Pow. użytk. lokali odrębnych: -; Pow. użytk. lokali niewyodrębnionych: -; Pow. użytk. pom. przynał. do lokali: -; Liczba ujawnionych w ewidencji lokali samodzielnych: 0; Wartość: nie stosuje się zł; Data wyceny: nie stosuje się; Wpis do rejestru zabytków: brak danych; Data wpisu do rejestru zabytków: -; Stan użytkowania: nie stosuje się; Data oddania do użytku: nie stosuje się; Data rozbiórki: nie stosuje się; Przyczyna rozbiórki: nie stosuje się; Łączna liczba izb: -; Liczba mieszkań: -; Budynek gotowy na szybki internet: -							
<i>Uwagi:</i> -							
38/4;3	101306_2.0024.38/4	Sadkowice 114	budynki mieszkalne	tymczasowy brak danych	tymczasowy brak danych	1/brak danych	61
<i>Identyfikator:</i> 101306_2.0024.38/4.3_BUD; Status: wybudowany; Inne funkcje: -; Czy jest wiatą: tymczasowy brak danych; Konstrukcja ścian zewnętrznych: tymczasowy brak danych; Rok zakońc. budowy: nieznan; Wiek zakońc. budowy: -; Rok zakońc. przebudowy: -; Wiek zakońc. przebudowy: -; Stopień pewności ustalenia daty zakońc. budowy: nie stosuje się; Stopień pewności ustalenia daty zakońc. przebudowy: -; Zakres przebudowy: -; Pow. zab. z mapy: 61 m <sup>2</sup> ; Pow. użytkowa z projektu: -; Pow. użytkowa z obmiarów: -; Pow. użytk. lokali odrębnych: -; Pow. użytk. lokali niewyodrębnionych: -; Pow. użytk. pom. przynał. do lokali: -; Liczba ujawnionych w ewidencji lokali samodzielnych: 0; Wartość: nie stosuje się zł; Data wyceny: nie stosuje się; Wpis do rejestru zabytków: brak danych; Data wpisu do rejestru zabytków: -; Stan użytkowania: nie stosuje się; Data oddania do użytku: nie stosuje się; Data rozbiórki: nie stosuje się; Przyczyna rozbiórki: nie stosuje się; Łączna liczba izb: -; Liczba mieszkań: -; Budynek gotowy na szybki internet: -							
<i>Uwagi:</i> -							
38/4;6	101306_2.0024.38/4	-	budynki produkcyjne, usługowe i	budynki gospodarstw rolnych	tymczasowy brak danych	1/0	43



			gospodarcze dla rolnictwa				
<i>Identyfikator:</i> 101306_2.0024.38/4.6_BUD; <i>Status:</i> wybudowany; <i>Inne funkcje:</i> -; <i>Czy jest wiatą:</i> tymczasowy brak danych; <i>Konstrukcja ścian zewnętrznych:</i> tymczasowy brak danych; <i>Rok zakończ. budowy:</i> nieznan; <i>Wiek zakończ. budowy:</i> -; <i>Rok zakończ. przebudowy:</i> -; <i>Wiek zakończ. przebudowy:</i> -; <i>Stopień pewności ustalenia daty zakończ. budowy:</i> nie stosuje się; <i>Stopień pewności ustalenia daty zakończ. przebudowy:</i> -; <i>Zakres przebudowy:</i> -; <i>Pow. zab. z mapy:</i> 43 m2; <i>Pow. użytkowa z projektu:</i> -; <i>Pow. użytkowa z obmiarów:</i> -; <i>Pow. użytk. lokali odrębnych:</i> -; <i>Pow. użytk. lokali niewyodrębnionych:</i> -; <i>Pow. użytk. pom. przynal. do lokali:</i> -; <i>Liczba ujawnionych w ewidencji lokali samodzielnych:</i> 0; <i>Wartość:</i> nie stosuje się zł; <i>Data wyceny:</i> nie stosuje się; <i>Wpis do rejestru zabytków:</i> brak danych; <i>Data wpisu do rejestru zabytków:</i> -; <i>Stan użytkowania:</i> nie stosuje się; <i>Data oddania do użytku:</i> nie stosuje się; <i>Data rozbiórki:</i> nie stosuje się; <i>Przyczyna rozbiórki:</i> nie stosuje się; <i>Łączna liczba izb:</i> -; <i>Liczba mieszkań:</i> -; <i>Budynek gotowy na szybki internet:</i> -							
<i>Uwagi:</i> -							
<b>38/4;7</b>	101306_2.0024.38/4	-	budynki produkcyjne, usługowe i gospodarcze dla rolnictwa	budynki gospodarstw rolnych	tymczasowy brak danych	1/0	71
<i>Identyfikator:</i> 101306_2.0024.38/4.7_BUD; <i>Status:</i> wybudowany; <i>Inne funkcje:</i> -; <i>Czy jest wiatą:</i> tymczasowy brak danych; <i>Konstrukcja ścian zewnętrznych:</i> tymczasowy brak danych; <i>Rok zakończ. budowy:</i> nieznan; <i>Wiek zakończ. budowy:</i> -; <i>Rok zakończ. przebudowy:</i> -; <i>Wiek zakończ. przebudowy:</i> -; <i>Stopień pewności ustalenia daty zakończ. budowy:</i> nie stosuje się; <i>Stopień pewności ustalenia daty zakończ. przebudowy:</i> -; <i>Zakres przebudowy:</i> -; <i>Pow. zab. z mapy:</i> 71 m2; <i>Pow. użytkowa z projektu:</i> -; <i>Pow. użytkowa z obmiarów:</i> -; <i>Pow. użytk. lokali odrębnych:</i> -; <i>Pow. użytk. lokali niewyodrębnionych:</i> -; <i>Pow. użytk. pom. przynal. do lokali:</i> -; <i>Liczba ujawnionych w ewidencji lokali samodzielnych:</i> 0; <i>Wartość:</i> nie stosuje się zł; <i>Data wyceny:</i> nie stosuje się; <i>Wpis do rejestru zabytków:</i> brak danych; <i>Data wpisu do rejestru zabytków:</i> -; <i>Stan użytkowania:</i> nie stosuje się; <i>Data oddania do użytku:</i> nie stosuje się; <i>Data rozbiórki:</i> nie stosuje się; <i>Przyczyna rozbiórki:</i> nie stosuje się; <i>Łączna liczba izb:</i> -; <i>Liczba mieszkań:</i> -; <i>Budynek gotowy na szybki internet:</i> -							
<i>Uwagi:</i> -							


**Warszawskie Przedsiębiorstwo Geodezyjne  
S.A.  
2023-02-20**

**2023-02-20**

(sporządził: data i podpis)

(pieczęć urzędowa)

(imię i nazwisko osoby reprezentującej organ)  
data i podpis



Województwo: łódzkie  
 Powiat: rawski  
 Jednostka ewidencyjna: 101306\_2, Sadkowice  
 Obręb ewidencyjny: 101306\_2.0024, Sadkowice

.....  
 (nazwa organu wydającego dokument)

## WYPIS Z KARTOTEKI BUDYNKOW

sporządzono dnia: 20-02-2023 14:51:12

Pozycja kartoteki budynków: 101306\_2.0024.G130

Jednostka rejestrowa gruntów: G130

### Budynki: 3

Nr ewidenc. budynku	Działka	Adres lub położenie	Rodzaj wg KŚT	Klasa wg PKOB	Główna funkcja	Kondygn. nad. / pod.	Pow. zab. [m <sup>2</sup> ]
28;1	101306_2.0024.28/2	Sadkowice 106	budynki mieszkalne	budynki mieszkalne jednorodzinne	budynek jednorodzinny	1/0	52
<p><i>Identyfikator:</i> 101306_2.0024.28.1_BUD; Status: wybudowany; Inne funkcje: -; Czy jest wiatą: tymczasowy brak danych; Konstrukcja ścian zewnętrznych: mur; Rok zakońc. budowy: nieznan; Wiek zakońc. budowy: 20; Rok zakońc. przebudowy: -; Wiek zakońc. przebudowy: -; Stopień pewności ustalenia daty zakońc. budowy: data szacowana; Stopień pewności ustalenia daty zakońc. przebudowy: -; Zakres przebudowy: -; Pow. zab. z mapy: 52 m2; Pow. użytkowa z projektu: -; Pow. użytkowa z obmiarów: -; Pow. użytk. lokali odrębnych: -; Pow. użytk. lokali niewyodrębnionych: -; Pow. użytk. pom. przynal. do lokali: -; Liczba ujawnionych w ewidencji lokali samodzielnych: 0; Wartość: nie stosuje się zł; Data wyceny: nie stosuje się; Wpis do rejestru zabytków: brak danych; Data wpisu do rejestru zabytków: -; Stan użytkowania: oddany do użytkowania w całości; Data oddania do użytku: nie stosuje się; Data rozbiórki: nie stosuje się; Przyczyna rozbiórki: nie stosuje się; Łączna liczba izb: -; Liczba mieszkań: -; Budynek gotowy na szybki internet: -</p> <p><i>Uwagi:</i> -</p>							
28;2	101306_2.0024.28/2	-	budynki produkcyjne, usługowe i gospodarcze dla rolnictwa	budynki gospodarstw rolnych	budynek składowy w gospodarstwie rolnym	1/0	69
<p><i>Identyfikator:</i> 101306_2.0024.28.2_BUD; Status: wybudowany; Inne funkcje: -; Czy jest wiatą: tymczasowy brak danych; Konstrukcja ścian zewnętrznych: mur; Rok zakońc. budowy: nieznan; Wiek zakońc. budowy: 20; Rok zakońc. przebudowy: -; Wiek zakońc. przebudowy: -; Stopień pewności ustalenia daty zakońc. budowy: data szacowana; Stopień pewności ustalenia daty zakońc. przebudowy: -; Zakres przebudowy: -; Pow. zab. z mapy: 69 m2; Pow. użytkowa z projektu: -; Pow. użytkowa z obmiarów: -; Pow. użytk. lokali odrębnych: -; Pow. użytk. lokali niewyodrębnionych: -; Pow. użytk. pom. przynal. do lokali: -; Liczba ujawnionych w ewidencji lokali samodzielnych: 0; Wartość: nie stosuje się zł; Data wyceny: nie stosuje się; Wpis do rejestru zabytków: brak danych; Data wpisu do rejestru zabytków: -; Stan użytkowania: oddany do użytkowania w całości; Data oddania do użytku: nie stosuje się; Data rozbiórki: nie stosuje się; Przyczyna rozbiórki: nie stosuje się; Łączna liczba izb: -; Liczba mieszkań: -; Budynek gotowy na szybki internet: -</p> <p><i>Uwagi:</i> -</p>							
28;3	101306_2.0024.28/2	-	budynki produkcyjne, usługowe i gospodarcze dla rolnictwa	budynki gospodarstw rolnych	budynek składowy w gospodarstwie rolnym	1/0	82
<p><i>Identyfikator:</i> 101306_2.0024.28.3_BUD; Status: wybudowany; Inne funkcje: -; Czy jest wiatą: tymczasowy brak danych; Konstrukcja ścian zewnętrznych: drewno; Rok zakońc. budowy: nieznan; Wiek zakońc. budowy: 20; Rok zakońc. przebudowy: -; Wiek zakońc. przebudowy: -; Stopień pewności ustalenia daty zakońc. budowy: data szacowana; Stopień pewności ustalenia daty zakońc. przebudowy: -; Zakres przebudowy: -; Pow. zab. z mapy: 82 m2; Pow. użytkowa z projektu: -; Pow. użytkowa z obmiarów: -; Pow. użytk. lokali odrębnych: -; Pow. użytk. lokali niewyodrębnionych: -; Pow. użytk. pom. przynal. do lokali: -; Liczba ujawnionych w ewidencji lokali samodzielnych: 0; Wartość: nie stosuje się zł; Data wyceny: nie stosuje się; Wpis do rejestru zabytków: brak danych; Data wpisu do rejestru zabytków: -; Stan użytkowania: oddany do użytkowania w całości; Data oddania do użytku: nie stosuje się; Data rozbiórki: nie stosuje się; Przyczyna rozbiórki: nie stosuje się; Łączna liczba izb: -; Liczba mieszkań: -; Budynek gotowy na szybki internet: -</p> <p><i>Uwagi:</i> -</p>							

Warszawskie Przedsiębiorstwo Geodezyjne

S.A.

2023-02-20

.....  
 (sporządził: data i podpis)

.....  
 (pieczęć urzędowa)

2023-02-20

.....  
 (imię i nazwisko osoby reprezentującej organ)  
 data i podpis

--

.....  
 (nazwa organu wydającego dokument)

## WYPIS Z KARTOTEKI BUDYNKOW

sporządzono dnia: **20-02-2023 14:51:12**

**Pozycja kartoteki budynków: 101306\_2.0024.G132**

**Jednostka rejestrowa gruntów: G132**

### Budynki: 6

Nr ewidenc. budynku	Działka	Adres lub położenie	Rodzaj wg KŚT	Klasa wg PKOB	Główna funkcja	Kondygn. nad. / pod.	Pow. zab. [m <sup>2</sup> ]
<b>325;1</b>	101306_2.0024.325	-	budynki produkcyjne, usługowe i gospodarcze dla rolnictwa	tymczasowy brak danych	tymczasowy brak danych	1/brak danych	578
<i>Identyfikator:</i> 101306_2.0024.325.1_BUD; Status: wybudowany; Inne funkcje: -; Czy jest wiatą: tymczasowy brak danych; Konstrukcja ścian zewnętrznych: mur; Rok zakońc. budowy: 2014; Wiek zakońc. budowy: -; Rok zakońc. przebudowy: -; Wiek zakońc. przebudowy: -; Stopień pewności ustalenia daty zakońc. budowy: nieznan; Stopień pewności ustalenia daty zakońc. przebudowy: -; Zakres przebudowy: -; Pow. zab. z mapy: 578 m2; Pow. użytkowa z projektu: -; Pow. użytkowa z obmiarów: -; Pow. użytk. lokali odrębnych: -; Pow. użytk. lokali niewyodrębnionych: -; Pow. użytk. pom. przynal. do lokali: -; Liczba ujawnionych w ewidencji lokali samodzielnych: 0; Wartość: nie stosuje się zł; Data wyceny: nie stosuje się; Wpis do rejestru zabytków: brak danych; Data wpisu do rejestru zabytków: -; Stan użytkowania: tymczasowy brak danych; Data oddania do użytku: nie stosuje się; Data rozbiórki: nie stosuje się; Przyczyna rozbiórki: nie stosuje się; Łączna liczba izb: -; Liczba mieszkań: -; Budynek gotowy na szybki internet: -							
<i>Uwagi:</i> Funkcja użytkowa - stare rozp.: produkcyjne, usługowe i gospodarcze dla rolnictwa							
<b>325;2</b>	101306_2.0024.325	Sadkowice 78	budynki mieszkalne	budynki mieszkalne jednorodzinne	budynek jednorodzinny	2/1	182
<i>Identyfikator:</i> 101306_2.0024.325.2_BUD; Status: wybudowany; Inne funkcje: -; Czy jest wiatą: tymczasowy brak danych; Konstrukcja ścian zewnętrznych: mur; Rok zakońc. budowy: 1960; Wiek zakońc. budowy: -; Rok zakońc. przebudowy: -; Wiek zakońc. przebudowy: -; Stopień pewności ustalenia daty zakońc. budowy: data szacowana; Stopień pewności ustalenia daty zakońc. przebudowy: -; Zakres przebudowy: -; Pow. zab. z mapy: 182 m2; Pow. użytkowa z projektu: -; Pow. użytkowa z obmiarów: -; Pow. użytk. lokali odrębnych: -; Pow. użytk. lokali niewyodrębnionych: -; Pow. użytk. pom. przynal. do lokali: -; Liczba ujawnionych w ewidencji lokali samodzielnych: 0; Wartość: nie stosuje się zł; Data wyceny: nie stosuje się; Wpis do rejestru zabytków: brak danych; Data wpisu do rejestru zabytków: -; Stan użytkowania: tymczasowy brak danych; Data oddania do użytku: nie stosuje się; Data rozbiórki: nie stosuje się; Przyczyna rozbiórki: nie stosuje się; Łączna liczba izb: -; Liczba mieszkań: -; Budynek gotowy na szybki internet: -							
<i>Uwagi:</i> Funkcja użytkowa - stare rozp.: mieszkalne							
<b>325;5</b>	101306_2.0024.325	-	budynki produkcyjne, usługowe i gospodarcze dla rolnictwa	budynki gospodarstw rolnych	tymczasowy brak danych	1/0	350
<i>Identyfikator:</i> 101306_2.0024.325.5_BUD; Status: wybudowany; Inne funkcje: -; Czy jest wiatą: tymczasowy brak danych; Konstrukcja ścian zewnętrznych: tymczasowy brak danych; Rok zakońc. budowy: nieznan; Wiek zakońc. budowy: -; Rok zakońc. przebudowy: -; Wiek zakońc. przebudowy: -; Stopień pewności ustalenia daty zakońc. budowy: nie stosuje się; Stopień pewności ustalenia daty zakońc. przebudowy: -; Zakres przebudowy: -; Pow. zab. z mapy: 350 m2; Pow. użytkowa z projektu: -; Pow. użytkowa z obmiarów: -; Pow. użytk. lokali odrębnych: -; Pow. użytk. lokali niewyodrębnionych: -; Pow. użytk. pom. przynal. do lokali: -; Liczba ujawnionych w ewidencji lokali samodzielnych: 0; Wartość: nie stosuje się zł; Data wyceny: nie stosuje się; Wpis do rejestru zabytków: brak danych; Data wpisu do rejestru zabytków: -; Stan użytkowania: nie stosuje się; Data oddania do użytku: nie stosuje się; Data rozbiórki: nie stosuje się; Przyczyna rozbiórki: nie stosuje się; Łączna liczba izb: -; Liczba mieszkań: -; Budynek gotowy na szybki internet: -							
<i>Uwagi:</i> -							
<b>325;3</b>	101306_2.0024.325	-	budynki produkcyjne, usługowe i gospodarcze dla rolnictwa	budynki gospodarstw rolnych	tymczasowy brak danych	1/0	36
<i>Identyfikator:</i> 101306_2.0024.325.3_BUD; Status: wybudowany; Inne funkcje: -; Czy jest wiatą: tymczasowy brak danych; Konstrukcja ścian zewnętrznych: tymczasowy brak danych; Rok zakońc. budowy: nieznan; Wiek zakońc. budowy: -; Rok zakońc. przebudowy: -; Wiek zakońc. przebudowy: -; Stopień pewności ustalenia daty zakońc. budowy: nie stosuje się; Stopień pewności ustalenia daty zakońc. przebudowy: -; Zakres przebudowy: -; Pow. zab. z mapy: 36 m2; Pow. użytkowa z projektu: -; Pow. użytkowa z obmiarów: -; Pow. użytk. lokali odrębnych: -; Pow. użytk. lokali niewyodrębnionych: -; Pow. użytk. pom. przynal. do lokali: -; Liczba ujawnionych w ewidencji lokali samodzielnych: 0; Wartość: nie stosuje się zł; Data wyceny: nie stosuje się; Wpis do rejestru zabytków: brak danych; Data wpisu do rejestru zabytków: -; Stan użytkowania: nie stosuje się; Data oddania do użytku: nie stosuje się; Data rozbiórki: nie stosuje się; Przyczyna rozbiórki: nie stosuje się; Łączna liczba izb: -; Liczba mieszkań: -; Budynek gotowy na szybki internet: -							
<i>Uwagi:</i> -							
<b>325;4</b>	101306_2.0024.325	-	budynki produkcyjne, usługowe i gospodarcze dla rolnictwa	budynki gospodarstw rolnych	tymczasowy brak danych	1/0	132
<i>Identyfikator:</i> 101306_2.0024.325.4_BUD; Status: wybudowany; Inne funkcje: -; Czy jest wiatą: tymczasowy brak danych; Konstrukcja ścian zewnętrznych: tymczasowy brak danych; Rok zakońc. budowy: nieznan; Wiek zakońc. budowy: -; Rok zakońc. przebudowy: -; Wiek zakońc. przebudowy: -; Stopień pewności ustalenia daty zakońc. budowy: nie stosuje się; Stopień pewności ustalenia daty zakońc. przebudowy: -; Zakres przebudowy: -; Pow. zab. z mapy: 132 m2; Pow. użytkowa z projektu: -; Pow. użytkowa z obmiarów: -; Pow. użytk. lokali odrębnych: -; Pow. użytk. lokali niewyodrębnionych: -; Pow. użytk. pom. przynal. do lokali: -; Liczba ujawnionych w ewidencji lokali samodzielnych: 0; Wartość: nie stosuje się zł; Data wyceny: nie stosuje się; Wpis do rejestru zabytków: brak danych; Data wpisu do rejestru zabytków: -; Stan użytkowania: nie stosuje się; Data oddania do użytku: nie stosuje się; Data rozbiórki: nie stosuje się; Przyczyna rozbiórki: nie stosuje się; Łączna liczba izb: -; Liczba mieszkań: -; Budynek gotowy na szybki internet: -							
<i>Uwagi:</i> -							
<b>326;1</b>	101306_2.0024.326	-	budynki produkcyjne, usługowe i	-	-	1/0	138

Znak sprawy: 31/2021-1793/2021

			gospodarcze dla rolnictwa				
<i>Identyfikator:</i> 101306_2.0024.326.1_BUD; <i>Status:</i> wybudowany; <i>Inne funkcje:</i> -; <i>Czy jest wiatą:</i> -; <i>Konstrukcja ścian zewnętrznych:</i> -; <i>Rok zakońc. budowy:</i> -; <i>Wiek zakońc. budowy:</i> -; <i>Rok zakońc. przebudowy:</i> -; <i>Wiek zakońc. przebudowy:</i> -; <i>Stopień pewności ustalenia daty zakońc. budowy:</i> -; <i>Stopień pewności ustalenia daty zakońc. przebudowy:</i> -; <i>Zakres przebudowy:</i> -; <i>Pow. zab. z mapy:</i> 138 m2; <i>Pow. użytkowa z projektu:</i> -; <i>Pow. użytkowa z obmiarów:</i> -; <i>Pow. użytk. lokali odrębnych:</i> -; <i>Pow. użytk. lokali niewyodrębnionych:</i> -; <i>Pow. użytk. pom. przynal. do lokali:</i> -; <i>Liczba ujawnionych w ewidencji lokali samodzielnych:</i> 0; <i>Wartość:</i> -; <i>Data wyceny:</i> -; <i>Wpis do rejestru zabytków:</i> -; <i>Data wpisu do rejestru zabytków:</i> -; <i>Stan użytkowania:</i> -; <i>Data oddania do użytku:</i> -; <i>Data rozbiórki:</i> -; <i>Przyczyna rozbiórki:</i> -; <i>Łączna liczba izb:</i> -; <i>Liczba mieszkań:</i> -; <i>Budynek gotowy na szybki internet:</i> -							
<i>Uwagi:</i> -							

**Warszawskie Przedsiębiorstwo Geodezyjne  
S.A.  
2023-02-20**

.....  
(sporządził: data i podpis)

(pieczęć urzędowa)

**2023-02-20**

.....  
(imię i nazwisko osoby reprezentującej organ)  
data i podpis

--

Województwo: łódzkie  
 Powiat: rawski  
 Jednostka ewidencyjna: 101306\_2, Sadkowice  
 Obręb ewidencyjny: 101306\_2.0024, Sadkowice

(nazwa organu wydającego dokument)

## WYPIS Z KARTOTEKI BUDYNKOW

sporządzono dnia: 20-02-2023 14:51:12

Pozycja kartoteki budynków: 101306\_2.0024.G134

Jednostka rejestrowa gruntów: G134

### Budynki: 6

Nr ewidenc. budynku	Działka	Adres lub położenie	Rodzaj wg KŚT	Klasa wg PKOB	Główna funkcja	Kondygn. nad. / pod.	Pow. zab. [m <sup>2</sup> ]
394;1	101306_2.0024.394	Sadkowice 76B	budynki produkcyjne, usługowe i gospodarcze dla rolnictwa	budynki mieszkalne jednorodzinne	tymczasowy brak danych	1/brak danych	473
<p><i>Identyfikator:</i> 101306_2.0024.394.1_BUD; Status: wybudowany; Inne funkcje: -; Czy jest wiatą: tymczasowy brak danych; Konstrukcja ścian zewnętrznych: mur; Rok zakończ. budowy: 2012; Wiek zakończ. budowy: -; Rok zakończ. przebudowy: -; Wiek zakończ. przebudowy: -; Stopień pewności ustalenia daty zakończ. budowy: nieznan; Stopień pewności ustalenia daty zakończ. przebudowy: -; Zakres przebudowy: -; Pow. zab. z mapy: 473 m2; Pow. użytkowa z projektu: -; Pow. użytkowa z obmiarów: -; Pow. użytk. lokali odrębnych: -; Pow. użytk. lokali niewyodrębnionych: -; Pow. użytk. pom. przynal. do lokali: -; Liczba ujawnionych w ewidencji lokali samodzielnych: 0; Wartość: nie stosuje się zł; Data wyceny: nie stosuje się; Wpis do rejestru zabytków: brak danych; Data wpisu do rejestru zabytków: -; Stan użytkowania: nie stosuje się; Data oddania do użytku: nie stosuje się; Data rozbiórki: nie stosuje się; Przyczyna rozbiórki: nie stosuje się; Łączna liczba izb: -; Liczba mieszkań: -; Budynek gotowy na szybki internet: -</p> <p><i>Uwagi:</i> Funkcja użytkowa - stare rozp.: produkcyjne, usługowe i gospodarcze dla rolnictwa</p>							
277/1;5	101306_2.0024.277/1	-	budynki produkcyjne, usługowe i gospodarcze dla rolnictwa	budynki gospodarstw rolnych	tymczasowy brak danych	1/0	202
<p><i>Identyfikator:</i> 101306_2.0024.277/1.5_BUD; Status: wybudowany; Inne funkcje: -; Czy jest wiatą: tymczasowy brak danych; Konstrukcja ścian zewnętrznych: tymczasowy brak danych; Rok zakończ. budowy: nieznan; Wiek zakończ. budowy: -; Rok zakończ. przebudowy: -; Wiek zakończ. przebudowy: -; Stopień pewności ustalenia daty zakończ. budowy: nie stosuje się; Stopień pewności ustalenia daty zakończ. przebudowy: -; Zakres przebudowy: -; Pow. zab. z mapy: 202 m2; Pow. użytkowa z projektu: -; Pow. użytkowa z obmiarów: -; Pow. użytk. lokali odrębnych: -; Pow. użytk. lokali niewyodrębnionych: -; Pow. użytk. pom. przynal. do lokali: -; Liczba ujawnionych w ewidencji lokali samodzielnych: 0; Wartość: nie stosuje się zł; Data wyceny: nie stosuje się; Wpis do rejestru zabytków: brak danych; Data wpisu do rejestru zabytków: -; Stan użytkowania: nie stosuje się; Data oddania do użytku: nie stosuje się; Data rozbiórki: nie stosuje się; Przyczyna rozbiórki: nie stosuje się; Łączna liczba izb: -; Liczba mieszkań: -; Budynek gotowy na szybki internet: -</p> <p><i>Uwagi:</i> -</p>							
277/1;2	101306_2.0024.277/1	-	budynki produkcyjne, usługowe i gospodarcze dla rolnictwa	budynki gospodarstw rolnych	tymczasowy brak danych	1/0	56
<p><i>Identyfikator:</i> 101306_2.0024.277/1.2_BUD; Status: wybudowany; Inne funkcje: -; Czy jest wiatą: tymczasowy brak danych; Konstrukcja ścian zewnętrznych: tymczasowy brak danych; Rok zakończ. budowy: nieznan; Wiek zakończ. budowy: -; Rok zakończ. przebudowy: -; Wiek zakończ. przebudowy: -; Stopień pewności ustalenia daty zakończ. budowy: nie stosuje się; Stopień pewności ustalenia daty zakończ. przebudowy: -; Zakres przebudowy: -; Pow. zab. z mapy: 56 m2; Pow. użytkowa z projektu: -; Pow. użytkowa z obmiarów: -; Pow. użytk. lokali odrębnych: -; Pow. użytk. lokali niewyodrębnionych: -; Pow. użytk. pom. przynal. do lokali: -; Liczba ujawnionych w ewidencji lokali samodzielnych: 0; Wartość: nie stosuje się zł; Data wyceny: nie stosuje się; Wpis do rejestru zabytków: brak danych; Data wpisu do rejestru zabytków: -; Stan użytkowania: nie stosuje się; Data oddania do użytku: nie stosuje się; Data rozbiórki: nie stosuje się; Przyczyna rozbiórki: nie stosuje się; Łączna liczba izb: -; Liczba mieszkań: -; Budynek gotowy na szybki internet: -</p> <p><i>Uwagi:</i> -</p>							
277/1;1	101306_2.0024.277/1	Sadkowice 65	budynki mieszkalne	budynki mieszkalne jednorodzinne	tymczasowy brak danych	1/0	112
<p><i>Identyfikator:</i> 101306_2.0024.277/1.1_BUD; Status: wybudowany; Inne funkcje: -; Czy jest wiatą: tymczasowy brak danych; Konstrukcja ścian zewnętrznych: tymczasowy brak danych; Rok zakończ. budowy: nieznan; Wiek zakończ. budowy: -; Rok zakończ. przebudowy: -; Wiek zakończ. przebudowy: -; Stopień pewności ustalenia daty zakończ. budowy: nie stosuje się; Stopień pewności ustalenia daty zakończ. przebudowy: -; Zakres przebudowy: -; Pow. zab. z mapy: 112 m2; Pow. użytkowa z projektu: -; Pow. użytkowa z obmiarów: -; Pow. użytk. lokali odrębnych: -; Pow. użytk. lokali niewyodrębnionych: -; Pow. użytk. pom. przynal. do lokali: -; Liczba ujawnionych w ewidencji lokali samodzielnych: 0; Wartość: nie stosuje się zł; Data wyceny: nie stosuje się; Wpis do rejestru zabytków: brak danych; Data wpisu do rejestru zabytków: -; Stan użytkowania: nie stosuje się; Data oddania do użytku: nie stosuje się; Data rozbiórki: nie stosuje się; Przyczyna rozbiórki: nie stosuje się; Łączna liczba izb: -; Liczba mieszkań: -; Budynek gotowy na szybki internet: -</p> <p><i>Uwagi:</i> -</p>							
277/1;4	101306_2.0024.277/1	-	budynki produkcyjne, usługowe i gospodarcze dla rolnictwa	budynki gospodarstw rolnych	tymczasowy brak danych	1/0	92
<p><i>Identyfikator:</i> 101306_2.0024.277/1.4_BUD; Status: wybudowany; Inne funkcje: -; Czy jest wiatą: tymczasowy brak danych; Konstrukcja ścian zewnętrznych: tymczasowy brak danych; Rok zakończ. budowy: nieznan; Wiek zakończ. budowy: -; Rok zakończ. przebudowy: -; Wiek zakończ. przebudowy: -; Stopień pewności ustalenia daty zakończ. budowy: nie stosuje się; Stopień pewności ustalenia daty zakończ. przebudowy: -; Zakres przebudowy: -; Pow. zab. z mapy: 92 m2; Pow. użytkowa z projektu: -; Pow. użytkowa z obmiarów: -; Pow. użytk. lokali odrębnych: -; Pow. użytk. lokali niewyodrębnionych: -; Pow. użytk. pom. przynal. do lokali: -; Liczba ujawnionych w ewidencji lokali samodzielnych: 0; Wartość: nie stosuje się zł; Data wyceny: nie stosuje się; Wpis do rejestru zabytków: brak danych; Data wpisu do rejestru zabytków: -; Stan użytkowania: nie stosuje się; Data oddania do użytku: nie stosuje się; Data rozbiórki: nie stosuje się; Przyczyna rozbiórki: nie stosuje się; Łączna liczba izb: -; Liczba mieszkań: -; Budynek gotowy na szybki internet: -</p> <p><i>Uwagi:</i> -</p>							
394;2	101306_2.0024.394	Sadkowice 76	budynki mieszkalne	-	-	1/0	208
<p><i>Identyfikator:</i> 101306_2.0024.394.2_BUD; Status: wybudowany; Inne funkcje: -; Czy jest wiatą: -; Konstrukcja ścian zewnętrznych: nie stosuje się; Rok zakończ. budowy: -; Wiek zakończ. budowy: -; Rok zakończ. przebudowy: -; Wiek zakończ. przebudowy: -; Stopień pewności ustalenia daty zakończ. budowy: -; Stopień pewności ustalenia daty zakończ. przebudowy: -</p>							

Znak sprawy: 31/2021-1793/2021

zakończ. przebudowy: -; Zakres przebudowy: -; Pow. zab. z mapy: 208 m2; Pow. użytkowa z projektu: -; Pow. użytkowa z obmiarów: -; Pow. użytk. lokali odrębnych: -; Pow. użytk. lokali niewyodrębnionych: -; Pow. użytk. pom. przynal. do lokali: -; Liczba ujawnionych w ewidencji lokali samodzielnych: 0; Wartość: -; Data wyceny: -; Wpis do rejestru zabytków: -; Data wpisu do rejestru zabytków: -; Stan użytkowania: -; Data oddania do użytku: -; Przyczyna rozbiórki: -; Łączna liczba izb: -; Liczba mieszkań: -; Budynek gotowy na szybki internet: -

Uwagi: -

**Warszawskie Przedsiębiorstwo Geodezyjne  
S.A.**  
**2023-02-20**

.....  
*(sporządził: data i podpis)*

*(pieczęć urzędowa)*

**2023-02-20**

.....  
*(imię i nazwisko osoby reprezentującej organ)  
data i podpis*

Empty rectangular box at the bottom of the page.

Województwo: łódzkie  
 Powiat: rawski  
 Jednostka ewidencyjna: 101306\_2, Sadkowice  
 Obręb ewidencyjny: 101306\_2.0024, Sadkowice

(nazwa organu wydającego dokument)

## WYPIS Z KARTOTEKI BUDYNKOW

sporządzono dnia: 20-02-2023 14:51:12

Pozycja kartoteki budynków: 101306\_2.0024.G136

Jednostka rejestrowa gruntów: G136

### Budynki: 7

Nr ewidenc. budynku	Działka	Adres lub położenie	Rodzaj wg KŚT	Klasa wg PKOB	Główna funkcja	Kondygn. nad. / pod.	Pow. zab. [m <sup>2</sup> ]
34/7;6	101306_2.0024.34/7	-	budynki produkcyjne, usługowe i gospodarcze dla rolnictwa	budynki gospodarstw rolnych	tyczasowy brak danych	1/brak danych	39
<p><i>Identyfikator:</i> 101306_2.0024.34/7.6_BUD; Status: wybudowany; Inne funkcje: -; Czy jest wiatą: tymczasowy brak danych; Konstrukcja ścian zewnętrznych: tymczasowy brak danych; Rok zakońc. budowy: nieznan; Wiek zakońc. budowy: -; Rok zakońc. przebudowy: -; Wiek zakońc. przebudowy: -; Stopień pewności ustalenia daty zakońc. budowy: nie stosuje się; Stopień pewności ustalenia daty zakońc. przebudowy: -; Zakres przebudowy: -; Pow. zab. z mapy: 39 m<sup>2</sup>; Pow. użytkowa z projektu: -; Pow. użytkowa z obmiarów: -; Pow. użytk. lokali odrębnych: -; Pow. użytk. lokali niewyodrębnionych: -; Pow. użytk. pom. przynał. do lokali: -; Liczba ujawnionych w ewidencji lokali samodzielnych: 0; Wartość: nie stosuje się zł; Data wyceny: nie stosuje się; Wpis do rejestru zabytków: brak danych; Data wpisu do rejestru zabytków: -; Stan użytkowania: nie stosuje się; Data oddania do użytku: nie stosuje się; Data rozbiórki: nie stosuje się; Przyczyna rozbiórki: nie stosuje się; Łączna liczba izb: -; Liczba mieszkań: -; Budynek gotowy na szybki internet: -</p>							
Uwagi: -							
34/7;5	101306_2.0024.34/7	-	budynki produkcyjne, usługowe i gospodarcze dla rolnictwa	budynki gospodarstw rolnych	tyczasowy brak danych	1/0	88
<p><i>Identyfikator:</i> 101306_2.0024.34/7.5_BUD; Status: wybudowany; Inne funkcje: -; Czy jest wiatą: tymczasowy brak danych; Konstrukcja ścian zewnętrznych: tymczasowy brak danych; Rok zakońc. budowy: nieznan; Wiek zakońc. budowy: -; Rok zakońc. przebudowy: -; Wiek zakońc. przebudowy: -; Stopień pewności ustalenia daty zakońc. budowy: nie stosuje się; Stopień pewności ustalenia daty zakońc. przebudowy: -; Zakres przebudowy: -; Pow. zab. z mapy: 88 m<sup>2</sup>; Pow. użytkowa z projektu: -; Pow. użytkowa z obmiarów: -; Pow. użytk. lokali odrębnych: -; Pow. użytk. lokali niewyodrębnionych: -; Pow. użytk. pom. przynał. do lokali: -; Liczba ujawnionych w ewidencji lokali samodzielnych: 0; Wartość: nie stosuje się zł; Data wyceny: nie stosuje się; Wpis do rejestru zabytków: brak danych; Data wpisu do rejestru zabytków: -; Stan użytkowania: nie stosuje się; Data oddania do użytku: nie stosuje się; Data rozbiórki: nie stosuje się; Przyczyna rozbiórki: nie stosuje się; Łączna liczba izb: -; Liczba mieszkań: -; Budynek gotowy na szybki internet: -</p>							
Uwagi: -							
34/7;3	101306_2.0024.34/7	-	budynki produkcyjne, usługowe i gospodarcze dla rolnictwa	budynki gospodarstw rolnych	tyczasowy brak danych	1/0	80
<p><i>Identyfikator:</i> 101306_2.0024.34/7.3_BUD; Status: wybudowany; Inne funkcje: -; Czy jest wiatą: tymczasowy brak danych; Konstrukcja ścian zewnętrznych: tymczasowy brak danych; Rok zakońc. budowy: nieznan; Wiek zakońc. budowy: -; Rok zakońc. przebudowy: -; Wiek zakońc. przebudowy: -; Stopień pewności ustalenia daty zakońc. budowy: nie stosuje się; Stopień pewności ustalenia daty zakońc. przebudowy: -; Zakres przebudowy: -; Pow. zab. z mapy: 80 m<sup>2</sup>; Pow. użytkowa z projektu: -; Pow. użytkowa z obmiarów: -; Pow. użytk. lokali odrębnych: -; Pow. użytk. lokali niewyodrębnionych: -; Pow. użytk. pom. przynał. do lokali: -; Liczba ujawnionych w ewidencji lokali samodzielnych: 0; Wartość: nie stosuje się zł; Data wyceny: nie stosuje się; Wpis do rejestru zabytków: brak danych; Data wpisu do rejestru zabytków: -; Stan użytkowania: nie stosuje się; Data oddania do użytku: nie stosuje się; Data rozbiórki: nie stosuje się; Przyczyna rozbiórki: nie stosuje się; Łączna liczba izb: -; Liczba mieszkań: -; Budynek gotowy na szybki internet: -</p>							
Uwagi: -							
34/7;2	101306_2.0024.34/7	-	budynki produkcyjne, usługowe i gospodarcze dla rolnictwa	budynki gospodarstw rolnych	tyczasowy brak danych	1/0	25
<p><i>Identyfikator:</i> 101306_2.0024.34/7.2_BUD; Status: wybudowany; Inne funkcje: -; Czy jest wiatą: tymczasowy brak danych; Konstrukcja ścian zewnętrznych: tymczasowy brak danych; Rok zakońc. budowy: nieznan; Wiek zakońc. budowy: -; Rok zakońc. przebudowy: -; Wiek zakońc. przebudowy: -; Stopień pewności ustalenia daty zakońc. budowy: nie stosuje się; Stopień pewności ustalenia daty zakońc. przebudowy: -; Zakres przebudowy: -; Pow. zab. z mapy: 25 m<sup>2</sup>; Pow. użytkowa z projektu: -; Pow. użytkowa z obmiarów: -; Pow. użytk. lokali odrębnych: -; Pow. użytk. lokali niewyodrębnionych: -; Pow. użytk. pom. przynał. do lokali: -; Liczba ujawnionych w ewidencji lokali samodzielnych: 0; Wartość: nie stosuje się zł; Data wyceny: nie stosuje się; Wpis do rejestru zabytków: brak danych; Data wpisu do rejestru zabytków: -; Stan użytkowania: nie stosuje się; Data oddania do użytku: nie stosuje się; Data rozbiórki: nie stosuje się; Przyczyna rozbiórki: nie stosuje się; Łączna liczba izb: -; Liczba mieszkań: -; Budynek gotowy na szybki internet: -</p>							
Uwagi: -							
34/7;8	101306_2.0024.34/7	-	budynki produkcyjne, usługowe i gospodarcze dla rolnictwa	budynki gospodarstw rolnych	inny budynek w gospodarstwie rolnym	1/0	9
<p><i>Identyfikator:</i> 101306_2.0024.34/7.8_BUD; Status: wybudowany; Inne funkcje: -; Czy jest wiatą: tymczasowy brak danych; Konstrukcja ścian zewnętrznych: tymczasowy brak danych; Rok zakońc. budowy: nieznan; Wiek zakońc. budowy: -; Rok zakońc. przebudowy: -; Wiek zakońc. przebudowy: -; Stopień pewności ustalenia daty zakońc. budowy: nie stosuje się; Stopień pewności ustalenia daty zakońc. przebudowy: -; Zakres przebudowy: -; Pow. zab. z mapy: 9 m<sup>2</sup>; Pow. użytkowa z projektu: -; Pow. użytkowa z obmiarów: -; Pow. użytk. lokali odrębnych: -; Pow. użytk. lokali niewyodrębnionych: -; Pow. użytk. pom. przynał. do lokali: -; Liczba ujawnionych w ewidencji lokali samodzielnych: 0; Wartość: nie stosuje się zł; Data wyceny: nie stosuje się; Wpis do rejestru zabytków: brak danych; Data wpisu do rejestru zabytków: -; Stan użytkowania: nie stosuje się; Data oddania do użytku: nie stosuje się; Data rozbiórki: nie stosuje się; Przyczyna rozbiórki: nie stosuje się; Łączna liczba izb: -; Liczba mieszkań: -; Budynek gotowy na szybki internet: -</p>							
Uwagi: -							

Znak sprawy: 31/2021-1793/2021

<b>34/7;1</b>	101306_2.0024.34/7	Sadkowice 111	budynki mieszkalne	tymczasowy brak danych	tymczasowy brak danych	1/0	80
<i>Identyfikator:</i> 101306_2.0024.34/7.1_BUD; <i>Status:</i> wybudowany; <i>Inne funkcje:</i> -; <i>Czy jest wiatą:</i> tymczasowy brak danych; <i>Konstrukcja ścian zewnętrznych:</i> tymczasowy brak danych; <i>Rok zakończ. budowy:</i> nieznan; <i>Wiek zakończ. budowy:</i> -; <i>Rok zakończ. przebudowy:</i> -; <i>Wiek zakończ. przebudowy:</i> -; <i>Stopień pewności ustalenia daty zakończ. budowy:</i> nie stosuje się; <i>Stopień pewności ustalenia daty zakończ. przebudowy:</i> -; <i>Zakres przebudowy:</i> -; <i>Pow. zab. z mapy:</i> 80 m <sup>2</sup> ; <i>Pow. użytkowa z projektu:</i> -; <i>Pow. użytkowa z obmiarów:</i> -; <i>Pow. użytk. lokali odrębnych:</i> -; <i>Pow. użytk. lokali niewyodrębnionych:</i> -; <i>Pow. użytk. pom. przynal. do lokali:</i> -; <i>Liczba ujawnionych w ewidencji lokali samodzielnych:</i> 0; <i>Wartość:</i> nie stosuje się zł; <i>Data wyceny:</i> nie stosuje się; <i>Wpis do rejestru zabytków:</i> brak danych; <i>Data wpisu do rejestru zabytków:</i> -; <i>Stan użytkowania:</i> nie stosuje się; <i>Data oddania do użytku:</i> nie stosuje się; <i>Data rozbiórki:</i> nie stosuje się; <i>Przyczyna rozbiórki:</i> nie stosuje się; <i>Łączna liczba izb:</i> -; <i>Liczba mieszkań:</i> -; <i>Budynek gotowy na szybki internet:</i> -							
<i>Uwagi:</i> -							
<b>34/7;7</b>	101306_2.0024.34/7	-	budynki produkcyjne, usługowe i gospodarcze dla rolnictwa	budynki gospodarstw rolnych	-	1/0	240
<i>Identyfikator:</i> 101306_2.0024.34/7.7_BUD; <i>Status:</i> wybudowany; <i>Inne funkcje:</i> -; <i>Czy jest wiatą:</i> -; <i>Konstrukcja ścian zewnętrznych:</i> mur; <i>Rok zakończ. budowy:</i> -; <i>Wiek zakończ. budowy:</i> -; <i>Rok zakończ. przebudowy:</i> -; <i>Wiek zakończ. przebudowy:</i> -; <i>Stopień pewności ustalenia daty zakończ. budowy:</i> -; <i>Stopień pewności ustalenia daty zakończ. przebudowy:</i> -; <i>Zakres przebudowy:</i> -; <i>Pow. zab. z mapy:</i> 240 m <sup>2</sup> ; <i>Pow. użytkowa z projektu:</i> -; <i>Pow. użytkowa z obmiarów:</i> -; <i>Pow. użytk. lokali odrębnych:</i> -; <i>Pow. użytk. lokali niewyodrębnionych:</i> -; <i>Pow. użytk. pom. przynal. do lokali:</i> -; <i>Liczba ujawnionych w ewidencji lokali samodzielnych:</i> 0; <i>Wartość:</i> -; <i>Data wyceny:</i> -; <i>Wpis do rejestru zabytków:</i> -; <i>Data wpisu do rejestru zabytków:</i> -; <i>Stan użytkowania:</i> -; <i>Data oddania do użytku:</i> -; <i>Data rozbiórki:</i> -; <i>Przyczyna rozbiórki:</i> -; <i>Łączna liczba izb:</i> -; <i>Liczba mieszkań:</i> -; <i>Budynek gotowy na szybki internet:</i> -							
<i>Uwagi:</i> -							

**Warszawskie Przedsiębiorstwo Geodezyjne  
S.A.  
2023-02-20**

.....  
(sporządził: data i podpis)

.....  
(pieczęć urzędowa)

**2023-02-20**  
.....  
(imię i nazwisko osoby reprezentującej organ)  
data i podpis

--



Województwo: łódzkie  
 Powiat: rawski  
 Jednostka ewidencyjna: 101306\_2, Sadkowice  
 Obręb ewidencyjny: 101306\_2.0024, Sadkowice

.....  
 (nazwa organu wydającego dokument)

## WYPIS Z KARTOTEKI BUDYNKOW

sporządzono dnia: 20-02-2023 14:51:12

Pozycja kartoteki budynków: 101306\_2.0024.G137

Jednostka rejestrowa gruntów: G137

### Budynki: 3

Nr ewidenc. budynku	Działka	Adres lub położenie	Rodzaj wg KŚT	Klasa wg PKOB	Główna funkcja	Kondygn. nad. / pod.	Pow. zab. [m <sup>2</sup> ]
443/6;4	101306_2.0024.443/6	-	budynki produkcyjne, usługowe i gospodarcze dla rolnictwa	budynki gospodarstw rolnych	tymczasowy brak danych	1/0	74
<i>Identyfikator:</i> 101306_2.0024.443/6.4_BUD; <i>Status:</i> wybudowany; <i>Inne funkcje:</i> -; <i>Czy jest wiatą:</i> tymczasowy brak danych; <i>Konstrukcja ścian zewnętrznych:</i> tymczasowy brak danych; <i>Rok zakońc. budowy:</i> nieznan; <i>Wiek zakońc. budowy:</i> -; <i>Rok zakońc. przebudowy:</i> -; <i>Wiek zakońc. przebudowy:</i> -; <i>Stopień pewności ustalenia daty zakońc. budowy:</i> nie stosuje się; <i>Stopień pewności ustalenia daty zakońc. przebudowy:</i> -; <i>Zakres przebudowy:</i> -; <i>Pow. zab. z mapy:</i> 74 m <sup>2</sup> ; <i>Pow. użytkowa z projektu:</i> -; <i>Pow. użytkowa z obmiarów:</i> -; <i>Pow. użytk. lokali odrębnych:</i> -; <i>Pow. użytk. lokali niewyodrębnionych:</i> -; <i>Pow. użytk. pom. przynal. do lokali:</i> -; <i>Liczba ujawnionych w ewidencji lokali samodzielnych:</i> 0; <i>Wartość:</i> nie stosuje się zł; <i>Data wyceny:</i> nie stosuje się; <i>Wpis do rejestru zabytków:</i> brak danych; <i>Data wpisu do rejestru zabytków:</i> -; <i>Stan użytkowania:</i> nie stosuje się; <i>Data oddania do użytku:</i> nie stosuje się; <i>Data rozbiórki:</i> nie stosuje się; <i>Przyczyna rozbiórki:</i> nie stosuje się; <i>Łączna liczba izb:</i> -; <i>Liczba mieszkań:</i> -; <i>Budynek gotowy na szybki internet:</i> -							
<i>Uwagi:</i> -							
443/6;1	101306_2.0024.443/6	Sadkowice 2	budynki mieszkalne	tymczasowy brak danych	tymczasowy brak danych	2/0	118
<i>Identyfikator:</i> 101306_2.0024.443/6.1_BUD; <i>Status:</i> wybudowany; <i>Inne funkcje:</i> -; <i>Czy jest wiatą:</i> tymczasowy brak danych; <i>Konstrukcja ścian zewnętrznych:</i> tymczasowy brak danych; <i>Rok zakońc. budowy:</i> nieznan; <i>Wiek zakońc. budowy:</i> -; <i>Rok zakońc. przebudowy:</i> -; <i>Wiek zakońc. przebudowy:</i> -; <i>Stopień pewności ustalenia daty zakońc. budowy:</i> nie stosuje się; <i>Stopień pewności ustalenia daty zakońc. przebudowy:</i> -; <i>Zakres przebudowy:</i> -; <i>Pow. zab. z mapy:</i> 118 m <sup>2</sup> ; <i>Pow. użytkowa z projektu:</i> -; <i>Pow. użytkowa z obmiarów:</i> -; <i>Pow. użytk. lokali odrębnych:</i> -; <i>Pow. użytk. lokali niewyodrębnionych:</i> -; <i>Pow. użytk. pom. przynal. do lokali:</i> -; <i>Liczba ujawnionych w ewidencji lokali samodzielnych:</i> 0; <i>Wartość:</i> nie stosuje się zł; <i>Data wyceny:</i> nie stosuje się; <i>Wpis do rejestru zabytków:</i> brak danych; <i>Data wpisu do rejestru zabytków:</i> -; <i>Stan użytkowania:</i> nie stosuje się; <i>Data oddania do użytku:</i> nie stosuje się; <i>Data rozbiórki:</i> nie stosuje się; <i>Przyczyna rozbiórki:</i> nie stosuje się; <i>Łączna liczba izb:</i> -; <i>Liczba mieszkań:</i> -; <i>Budynek gotowy na szybki internet:</i> -							
<i>Uwagi:</i> -							
443/6;5	101306_2.0024.443/6	-	budynki produkcyjne, usługowe i gospodarcze dla rolnictwa	-	-	1/0	106
<i>Identyfikator:</i> 101306_2.0024.443/6.5_BUD; <i>Status:</i> wybudowany; <i>Inne funkcje:</i> -; <i>Czy jest wiatą:</i> -; <i>Konstrukcja ścian zewnętrznych:</i> -; <i>Rok zakońc. budowy:</i> -; <i>Wiek zakońc. budowy:</i> -; <i>Rok zakońc. przebudowy:</i> -; <i>Wiek zakońc. przebudowy:</i> -; <i>Stopień pewności ustalenia daty zakońc. budowy:</i> -; <i>Stopień pewności ustalenia daty zakońc. przebudowy:</i> -; <i>Zakres przebudowy:</i> -; <i>Pow. zab. z mapy:</i> 106 m <sup>2</sup> ; <i>Pow. użytkowa z projektu:</i> -; <i>Pow. użytkowa z obmiarów:</i> -; <i>Pow. użytk. lokali odrębnych:</i> -; <i>Pow. użytk. lokali niewyodrębnionych:</i> -; <i>Pow. użytk. pom. przynal. do lokali:</i> -; <i>Liczba ujawnionych w ewidencji lokali samodzielnych:</i> 0; <i>Wartość:</i> -; <i>Data wyceny:</i> -; <i>Wpis do rejestru zabytków:</i> -; <i>Data wpisu do rejestru zabytków:</i> -; <i>Stan użytkowania:</i> -; <i>Data oddania do użytku:</i> -; <i>Data rozbiórki:</i> -; <i>Przyczyna rozbiórki:</i> -; <i>Łączna liczba izb:</i> -; <i>Liczba mieszkań:</i> -; <i>Budynek gotowy na szybki internet:</i> -							
<i>Uwagi:</i> -							


Warszawskie Przedsiębiorstwo Geodezyjne  
 S.A.  
 2023-02-20

2023-02-20

.....  
 (sporządził: data i podpis)

.....  
 (pieczęć urzędowa)

.....  
 (imię i nazwisko osoby reprezentującej organ)  
 data i podpis



Województwo: łódzkie  
 Powiat: rawski  
 Jednostka ewidencyjna: 101306\_2, Sadkowice  
 Obręb ewidencyjny: 101306\_2.0024, Sadkowice

.....  
 (nazwa organu wydającego dokument)

## WYPIS Z KARTOTEKI BUDYNKOW

sporządzono dnia: 20-02-2023 14:51:12

Pozycja kartoteki budynków: 101306\_2.0024.G138

Jednostka rejestrowa gruntów: G138

### Budynki: 3

Nr ewidenc. budynku	Działka	Adres lub położenie	Rodzaj wg KŚT	Klasa wg PKOB	Główna funkcja	Kondygn. nad. / pod.	Pow. zab. [m <sup>2</sup> ]
334/1;3	101306_2.0024.334/1	-	budynki produkcyjne, usługowe i gospodarcze dla rolnictwa	budynki gospodarstw rolnych	tymczasowy brak danych	1/0	396
<p><i>Identyfikator:</i> 101306_2.0024.334/1.3_BUD; Status: wybudowany; Inne funkcje: -; Czy jest wiatą: tymczasowy brak danych; Konstrukcja ścian zewnętrznych: tymczasowy brak danych; Rok zakońc. budowy: nieznany; Wiek zakońc. budowy: -; Rok zakońc. przebudowy: -; Wiek zakońc. przebudowy: -; Stopień pewności ustalenia daty zakońc. budowy: nie stosuje się; Stopień pewności ustalenia daty zakońc. przebudowy: -; Zakres przebudowy: -; Pow. zab. z mapy: 396 m<sup>2</sup>; Pow. użytkowa z projektu: -; Pow. użytkowa z obmiarów: -; Pow. użytk. lokali odrębnych: -; Pow. użytk. lokali niewyodrębnionych: -; Pow. użytk. pom. przynal. do lokali: -; Liczba ujawnionych w ewidencji lokali samodzielnych: 0; Wartość: nie stosuje się zł; Data wyceny: nie stosuje się; Wpis do rejestru zabytków: brak danych; Data wpisu do rejestru zabytków: -; Stan użytkowania: nie stosuje się; Data oddania do użytku: nie stosuje się; Data rozbiórki: nie stosuje się; Przyczyna rozbiórki: nie stosuje się; Łączna liczba izb: -; Liczba mieszkań: -; Budynek gotowy na szybki internet: -</p>							
<i>Uwagi:</i> -							
334/1;2	101306_2.0024.334/1	Sadkowice 79A	budynki mieszkalne	tymczasowy brak danych	tymczasowy brak danych	1/0	95
<p><i>Identyfikator:</i> 101306_2.0024.334/1.2_BUD; Status: wybudowany; Inne funkcje: -; Czy jest wiatą: tymczasowy brak danych; Konstrukcja ścian zewnętrznych: tymczasowy brak danych; Rok zakońc. budowy: nieznany; Wiek zakońc. budowy: -; Rok zakońc. przebudowy: -; Wiek zakońc. przebudowy: -; Stopień pewności ustalenia daty zakońc. budowy: nie stosuje się; Stopień pewności ustalenia daty zakońc. przebudowy: -; Zakres przebudowy: -; Pow. zab. z mapy: 95 m<sup>2</sup>; Pow. użytkowa z projektu: -; Pow. użytkowa z obmiarów: -; Pow. użytk. lokali odrębnych: -; Pow. użytk. lokali niewyodrębnionych: -; Pow. użytk. pom. przynal. do lokali: -; Liczba ujawnionych w ewidencji lokali samodzielnych: 0; Wartość: nie stosuje się zł; Data wyceny: nie stosuje się; Wpis do rejestru zabytków: brak danych; Data wpisu do rejestru zabytków: -; Stan użytkowania: nie stosuje się; Data oddania do użytku: nie stosuje się; Data rozbiórki: nie stosuje się; Przyczyna rozbiórki: nie stosuje się; Łączna liczba izb: -; Liczba mieszkań: -; Budynek gotowy na szybki internet: -</p>							
<i>Uwagi:</i> -							
334/1;4	101306_2.0024.334/1	-	budynki produkcyjne, usługowe i gospodarcze dla rolnictwa	-	-	1/0	21
<p><i>Identyfikator:</i> 101306_2.0024.334/1.4_BUD; Status: wybudowany; Inne funkcje: -; Czy jest wiatą: -; Konstrukcja ścian zewnętrznych: -; Rok zakońc. budowy: -; Wiek zakońc. budowy: -; Rok zakońc. przebudowy: -; Wiek zakońc. przebudowy: -; Stopień pewności ustalenia daty zakońc. budowy: -; Stopień pewności ustalenia daty zakońc. przebudowy: -; Zakres przebudowy: -; Pow. zab. z mapy: 21 m<sup>2</sup>; Pow. użytkowa z projektu: -; Pow. użytkowa z obmiarów: -; Pow. użytk. lokali odrębnych: -; Pow. użytk. lokali niewyodrębnionych: -; Pow. użytk. pom. przynal. do lokali: -; Liczba ujawnionych w ewidencji lokali samodzielnych: 0; Wartość: -; Data wyceny: -; Wpis do rejestru zabytków: -; Data wpisu do rejestru zabytków: -; Stan użytkowania: -; Data oddania do użytku: -; Data rozbiórki: -; Przyczyna rozbiórki: -; Łączna liczba izb: -; Liczba mieszkań: -; Budynek gotowy na szybki internet: -</p>							
<i>Uwagi:</i> -							


Warszawskie Przedsiębiorstwo Geodezyjne  
 S.A.  
 2023-02-20

2023-02-20

.....  
 (sporządził: data i podpis)

.....  
 (pieczęć urzędowa)

.....  
 (imię i nazwisko osoby reprezentującej organ)  
 data i podpis



Województwo: łódzkie  
Powiat: rawski  
Jednostka ewidencyjna: 101306\_2, Sadkowice  
Obręb ewidencyjny: 101306\_2.0024, Sadkowice

.....  
(nazwa organu wydającego dokument)

## WYPIS Z KARTOTEKI BUDYNKOW

sporządzono dnia: 20-02-2023 14:51:12

Pozycja kartoteki budynków: 101306\_2.0024.G139

Jednostka rejestrowa gruntów: G139

### Budynki: 3

Nr ewidenc. budynku	Działka	Adres lub położenie	Rodzaj wg KŚT	Klasa wg PKOB	Główna funkcja	Kondygn. nad. / pod.	Pow. zab. [m <sup>2</sup> ]
42;6	101306_2.0024.42	-	budynki produkcyjne, usługowe i gospodarcze dla rolnictwa	budynki gospodarstw rolnych	tymczasowy brak danych	1/0	132
<p><i>Identyfikator:</i> 101306_2.0024.42.6_BUD; Status: wybudowany; Inne funkcje: -; Czy jest wiatą: tymczasowy brak danych; Konstrukcja ścian zewnętrznych: tymczasowy brak danych; Rok zakońc. budowy: nieznan; Wiek zakońc. budowy: -; Rok zakońc. przebudowy: -; Wiek zakońc. przebudowy: -; Stopień pewności ustalenia daty zakońc. budowy: nie stosuje się; Stopień pewności ustalenia daty zakońc. przebudowy: -; Zakres przebudowy: -; Pow. zab. z mapy: 132 m<sup>2</sup>; Pow. użytkowa z projektu: -; Pow. użytkowa z obmiarów: -; Pow. użytk. lokali odrębnych: -; Pow. użytk. lokali niewyodrębnionych: -; Pow. użytk. pom. przynal. do lokali: -; Liczba ujawnionych w ewidencji lokali samodzielnych: 0; Wartość: nie stosuje się zł; Data wyceny: nie stosuje się; Wpis do rejestru zabytków: brak danych; Data wpisu do rejestru zabytków: -; Stan użytkowania: nie stosuje się; Data oddania do użytku: nie stosuje się; Data rozbiórki: nie stosuje się; Przyczyna rozbiórki: nie stosuje się; Łączna liczba izb: -; Liczba mieszkań: -; Budynek gotowy na szybki internet: -</p>							
<i>Uwagi:</i> -							
42;1	101306_2.0024.42	Sadkowice 91	budynki mieszkalne	budynki mieszkalne jednorodzinne	tymczasowy brak danych	1/0	117
<p><i>Identyfikator:</i> 101306_2.0024.42.1_BUD; Status: wybudowany; Inne funkcje: -; Czy jest wiatą: tymczasowy brak danych; Konstrukcja ścian zewnętrznych: tymczasowy brak danych; Rok zakońc. budowy: nieznan; Wiek zakońc. budowy: -; Rok zakońc. przebudowy: -; Wiek zakońc. przebudowy: -; Stopień pewności ustalenia daty zakońc. budowy: nie stosuje się; Stopień pewności ustalenia daty zakońc. przebudowy: -; Zakres przebudowy: -; Pow. zab. z mapy: 117 m<sup>2</sup>; Pow. użytkowa z projektu: -; Pow. użytkowa z obmiarów: -; Pow. użytk. lokali odrębnych: -; Pow. użytk. lokali niewyodrębnionych: -; Pow. użytk. pom. przynal. do lokali: -; Liczba ujawnionych w ewidencji lokali samodzielnych: 0; Wartość: nie stosuje się zł; Data wyceny: nie stosuje się; Wpis do rejestru zabytków: brak danych; Data wpisu do rejestru zabytków: -; Stan użytkowania: nie stosuje się; Data oddania do użytku: nie stosuje się; Data rozbiórki: nie stosuje się; Przyczyna rozbiórki: nie stosuje się; Łączna liczba izb: -; Liczba mieszkań: -; Budynek gotowy na szybki internet: -</p>							
<i>Uwagi:</i> -							
42;7	101306_2.0024.42	-	budynki produkcyjne, usługowe i gospodarcze dla rolnictwa	budynki gospodarstw rolnych	tymczasowy brak danych	1/0	28
<p><i>Identyfikator:</i> 101306_2.0024.42.7_BUD; Status: wybudowany; Inne funkcje: -; Czy jest wiatą: tymczasowy brak danych; Konstrukcja ścian zewnętrznych: tymczasowy brak danych; Rok zakońc. budowy: nieznan; Wiek zakońc. budowy: -; Rok zakońc. przebudowy: -; Wiek zakońc. przebudowy: -; Stopień pewności ustalenia daty zakońc. budowy: nie stosuje się; Stopień pewności ustalenia daty zakońc. przebudowy: -; Zakres przebudowy: -; Pow. zab. z mapy: 28 m<sup>2</sup>; Pow. użytkowa z projektu: -; Pow. użytkowa z obmiarów: -; Pow. użytk. lokali odrębnych: -; Pow. użytk. lokali niewyodrębnionych: -; Pow. użytk. pom. przynal. do lokali: -; Liczba ujawnionych w ewidencji lokali samodzielnych: 0; Wartość: nie stosuje się zł; Data wyceny: nie stosuje się; Wpis do rejestru zabytków: brak danych; Data wpisu do rejestru zabytków: -; Stan użytkowania: nie stosuje się; Data oddania do użytku: nie stosuje się; Data rozbiórki: nie stosuje się; Przyczyna rozbiórki: nie stosuje się; Łączna liczba izb: -; Liczba mieszkań: -; Budynek gotowy na szybki internet: -</p>							
<i>Uwagi:</i> -							


Warszawskie Przedsiębiorstwo Geodezyjne  
S.A.  
2023-02-20

2023-02-20

.....  
(sporządził: data i podpis)

.....  
(pieczęć urzędowa)

.....  
(imię i nazwisko osoby reprezentującej organ)  
data i podpis



Województwo: łódzkie  
 Powiat: rawski  
 Jednostka ewidencyjna: 101306\_2, Sadkowice  
 Obręb ewidencyjny: 101306\_2.0024, Sadkowice

(nazwa organu wydającego dokument)

## WYPIS Z KARTOTEKI BUDYNKOW

sporządzono dnia: 20-02-2023 14:51:12

Pozycja kartoteki budynków: 101306\_2.0024.G140

Jednostka rejestrowa gruntów: G140

Budynki: 9

Nr ewidenc. budynku	Działka	Adres lub położenie	Rodzaj wg KŚT	Klasa wg PKOB	Główna funkcja	Kondygn. nad. / pod.	Pow. zab. [m <sup>2</sup> ]
257/2;1	101306_2.0024.257/2	-	budynki produkcyjne, usługowe i gospodarcze dla rolnictwa	tymczasowy brak danych	tymczasowy brak danych	1/brak danych	349
<p><i>Identyfikator:</i> 101306_2.0024.257/2.1_BUD; Status: wybudowany; Inne funkcje: -; Czy jest wiatą: tymczasowy brak danych; Konstrukcja ścian zewnętrznych: mur; Rok zakońc. budowy: 2009; Wiek zakońc. budowy: -; Rok zakońc. przebudowy: -; Wiek zakońc. przebudowy: -; Stopień pewności ustalenia daty zakońc. budowy: nieznan; Stopień pewności ustalenia daty zakońc. przebudowy: -; Zakres przebudowy: -; Pow. zab. z mapy: 349 m<sup>2</sup>; Pow. użytkowa z projektu: -; Pow. użytkowa z obmiarów: -; Pow. użytk. lokali odrębnych: -; Pow. użytk. lokali niewyodrębnionych: -; Pow. użytk. pom. przynal. do lokali: -; Liczba ujawnionych w ewidencji lokali samodzielnych: 0; Wartość: nie stosuje się zł; Data wyceny: nie stosuje się; Wpis do rejestru zabytków: brak danych; Data wpisu do rejestru zabytków: -; Stan użytkowania: nie stosuje się; Data oddania do użytku: nie stosuje się; Data rozbiórki: nie stosuje się; Przyczyna rozbiórki: nie stosuje się; Łączna liczba izb: -; Liczba mieszkań: -; Budynek gotowy na szybki internet: -</p> <p><i>Uwagi:</i> Funkcja użytkowa - stare rozp.: produkcyjne, usługowe i gospodarcze dla rolnictwa</p>							
257/2;9	101306_2.0024.257/2	Sadkowice 116	budynki mieszkalne	tymczasowy brak danych	tymczasowy brak danych	2/1	189
<p><i>Identyfikator:</i> 101306_2.0024.257/2.9_BUD; Status: wybudowany; Inne funkcje: -; Czy jest wiatą: tymczasowy brak danych; Konstrukcja ścian zewnętrznych: tymczasowy brak danych; Rok zakońc. budowy: nieznan; Wiek zakońc. budowy: -; Rok zakońc. przebudowy: -; Wiek zakońc. przebudowy: -; Stopień pewności ustalenia daty zakońc. budowy: nie stosuje się; Stopień pewności ustalenia daty zakońc. przebudowy: -; Zakres przebudowy: -; Pow. zab. z mapy: 189 m<sup>2</sup>; Pow. użytkowa z projektu: -; Pow. użytkowa z obmiarów: -; Pow. użytk. lokali odrębnych: -; Pow. użytk. lokali niewyodrębnionych: -; Pow. użytk. pom. przynal. do lokali: -; Liczba ujawnionych w ewidencji lokali samodzielnych: 0; Wartość: nie stosuje się zł; Data wyceny: nie stosuje się; Wpis do rejestru zabytków: brak danych; Data wpisu do rejestru zabytków: -; Stan użytkowania: nie stosuje się; Data oddania do użytku: nie stosuje się; Data rozbiórki: nie stosuje się; Przyczyna rozbiórki: nie stosuje się; Łączna liczba izb: -; Liczba mieszkań: -; Budynek gotowy na szybki internet: -</p> <p><i>Uwagi:</i> -</p>							
257/2;2	101306_2.0024.257/2	-	budynki produkcyjne, usługowe i gospodarcze dla rolnictwa	budynki gospodarstw rolnych	tymczasowy brak danych	1/1	144
<p><i>Identyfikator:</i> 101306_2.0024.257/2.2_BUD; Status: wybudowany; Inne funkcje: -; Czy jest wiatą: tymczasowy brak danych; Konstrukcja ścian zewnętrznych: tymczasowy brak danych; Rok zakońc. budowy: nieznan; Wiek zakońc. budowy: -; Rok zakońc. przebudowy: -; Wiek zakońc. przebudowy: -; Stopień pewności ustalenia daty zakońc. budowy: nie stosuje się; Stopień pewności ustalenia daty zakońc. przebudowy: -; Zakres przebudowy: -; Pow. zab. z mapy: 144 m<sup>2</sup>; Pow. użytkowa z projektu: -; Pow. użytkowa z obmiarów: -; Pow. użytk. lokali odrębnych: -; Pow. użytk. lokali niewyodrębnionych: -; Pow. użytk. pom. przynal. do lokali: -; Liczba ujawnionych w ewidencji lokali samodzielnych: 0; Wartość: nie stosuje się zł; Data wyceny: nie stosuje się; Wpis do rejestru zabytków: brak danych; Data wpisu do rejestru zabytków: -; Stan użytkowania: nie stosuje się; Data oddania do użytku: nie stosuje się; Data rozbiórki: nie stosuje się; Przyczyna rozbiórki: nie stosuje się; Łączna liczba izb: -; Liczba mieszkań: -; Budynek gotowy na szybki internet: -</p> <p><i>Uwagi:</i> -</p>							
257/2;7	101306_2.0024.257/2	-	budynki produkcyjne, usługowe i gospodarcze dla rolnictwa	budynki gospodarstw rolnych	tymczasowy brak danych	1/1	62
<p><i>Identyfikator:</i> 101306_2.0024.257/2.7_BUD; Status: wybudowany; Inne funkcje: -; Czy jest wiatą: tymczasowy brak danych; Konstrukcja ścian zewnętrznych: tymczasowy brak danych; Rok zakońc. budowy: nieznan; Wiek zakońc. budowy: -; Rok zakońc. przebudowy: -; Wiek zakońc. przebudowy: -; Stopień pewności ustalenia daty zakońc. budowy: nie stosuje się; Stopień pewności ustalenia daty zakońc. przebudowy: -; Zakres przebudowy: -; Pow. zab. z mapy: 62 m<sup>2</sup>; Pow. użytkowa z projektu: -; Pow. użytkowa z obmiarów: -; Pow. użytk. lokali odrębnych: -; Pow. użytk. lokali niewyodrębnionych: -; Pow. użytk. pom. przynal. do lokali: -; Liczba ujawnionych w ewidencji lokali samodzielnych: 0; Wartość: nie stosuje się zł; Data wyceny: nie stosuje się; Wpis do rejestru zabytków: brak danych; Data wpisu do rejestru zabytków: -; Stan użytkowania: nie stosuje się; Data oddania do użytku: nie stosuje się; Data rozbiórki: nie stosuje się; Przyczyna rozbiórki: nie stosuje się; Łączna liczba izb: -; Liczba mieszkań: -; Budynek gotowy na szybki internet: -</p> <p><i>Uwagi:</i> -</p>							
257/2;10	101306_2.0024.257/2	-	budynki produkcyjne, usługowe i gospodarcze dla rolnictwa	budynki gospodarstw rolnych	tymczasowy brak danych	1/brak danych	40
<p><i>Identyfikator:</i> 101306_2.0024.257/2.10_BUD; Status: wybudowany; Inne funkcje: -; Czy jest wiatą: tymczasowy brak danych; Konstrukcja ścian zewnętrznych: tymczasowy brak danych; Rok zakońc. budowy: nieznan; Wiek zakońc. budowy: -; Rok zakońc. przebudowy: -; Wiek zakońc. przebudowy: -; Stopień pewności ustalenia daty zakońc. budowy: nie stosuje się; Stopień pewności ustalenia daty zakońc. przebudowy: -; Zakres przebudowy: -; Pow. zab. z mapy: 40 m<sup>2</sup>; Pow. użytkowa z projektu: -; Pow. użytkowa z obmiarów: -; Pow. użytk. lokali odrębnych: -; Pow. użytk. lokali niewyodrębnionych: -; Pow. użytk. pom. przynal. do lokali: -; Liczba ujawnionych w ewidencji lokali samodzielnych: 0; Wartość: nie stosuje się zł; Data wyceny: nie stosuje się; Wpis do rejestru zabytków: brak danych; Data wpisu do rejestru zabytków: -; Stan użytkowania: nie stosuje się; Data oddania do użytku: nie stosuje się; Data rozbiórki: nie stosuje się; Przyczyna rozbiórki: nie stosuje się; Łączna liczba izb: -; Liczba mieszkań: -; Budynek gotowy na szybki internet: -</p> <p><i>Uwagi:</i> -</p>							
257/2;6	101306_2.0024.257/2	-	budynki produkcyjne, usługowe i gospodarcze dla rolnictwa	budynki gospodarstw rolnych	tymczasowy brak danych	1/0	231

		rolnictwa					
<p><i>Identyfikator:</i> 101306_2.0024.257/2.6_BUD; Status: wybudowany; Inne funkcje: -; Czy jest wiatą: tymczasowy brak danych; Konstrukcja ścian zewnętrznych: tymczasowy brak danych; Rok zakończ. budowy: nieznan; Wiek zakończ. budowy: -; Rok zakończ. przebudowy: -; Wiek zakończ. przebudowy: -; Stopień pewności ustalenia daty zakończ. budowy: nie stosuje się; Stopień pewności ustalenia daty zakończ. przebudowy: -; Zakres przebudowy: -; Pow. zab. z mapy: 231 m<sup>2</sup>; Pow. użytkowa z projektu: -; Pow. użytkowa z obmiarów: -; Pow. użytł. lokali odrębnych: -; Pow. użytł. lokali niewyodrębnionych: -; Pow. użytł. pom. przynal. do lokali: -; Liczba ujawnionych w ewidencji lokali samodzielnych: 0; Wartość: nie stosuje się zł; Data wyceny: nie stosuje się; Wpis do rejestru zabytków: brak danych; Data wpisu do rejestru zabytków: -; Stan użytkowania: nie stosuje się; Data oddania do użytłku: nie stosuje się; Data rozbiórki: nie stosuje się; Przyczyna rozbiórki: nie stosuje się; Łączna liczba izb: -; Liczba mieszkań: -; Budynek gotowy na szybki internet: -</p>							
<i>Uwagi:</i> -							
<b>257/2;3</b>	101306_2.0024.257/2	-	budynki produkcyjne, usługowe i gospodarcze dla rolnictwa	budynki gospodarstw rolnych	tymczasowy brak danych	1/0	134
<p><i>Identyfikator:</i> 101306_2.0024.257/2.3_BUD; Status: wybudowany; Inne funkcje: -; Czy jest wiatą: tymczasowy brak danych; Konstrukcja ścian zewnętrznych: tymczasowy brak danych; Rok zakończ. budowy: nieznan; Wiek zakończ. budowy: -; Rok zakończ. przebudowy: -; Wiek zakończ. przebudowy: -; Stopień pewności ustalenia daty zakończ. budowy: nie stosuje się; Stopień pewności ustalenia daty zakończ. przebudowy: -; Zakres przebudowy: -; Pow. zab. z mapy: 134 m<sup>2</sup>; Pow. użytkowa z projektu: -; Pow. użytkowa z obmiarów: -; Pow. użytł. lokali odrębnych: -; Pow. użytł. lokali niewyodrębnionych: -; Pow. użytł. pom. przynal. do lokali: -; Liczba ujawnionych w ewidencji lokali samodzielnych: 0; Wartość: nie stosuje się zł; Data wyceny: nie stosuje się; Wpis do rejestru zabytków: brak danych; Data wpisu do rejestru zabytków: -; Stan użytkowania: nie stosuje się; Data oddania do użytłku: nie stosuje się; Data rozbiórki: nie stosuje się; Przyczyna rozbiórki: nie stosuje się; Łączna liczba izb: -; Liczba mieszkań: -; Budynek gotowy na szybki internet: -</p>							
<i>Uwagi:</i> -							
<b>257/2;4</b>	101306_2.0024.257/2	-	budynki produkcyjne, usługowe i gospodarcze dla rolnictwa	budynki gospodarstw rolnych	tymczasowy brak danych	1/0	111
<p><i>Identyfikator:</i> 101306_2.0024.257/2.4_BUD; Status: wybudowany; Inne funkcje: -; Czy jest wiatą: tymczasowy brak danych; Konstrukcja ścian zewnętrznych: tymczasowy brak danych; Rok zakończ. budowy: nieznan; Wiek zakończ. budowy: -; Rok zakończ. przebudowy: -; Wiek zakończ. przebudowy: -; Stopień pewności ustalenia daty zakończ. budowy: nie stosuje się; Stopień pewności ustalenia daty zakończ. przebudowy: -; Zakres przebudowy: -; Pow. zab. z mapy: 111 m<sup>2</sup>; Pow. użytkowa z projektu: -; Pow. użytkowa z obmiarów: -; Pow. użytł. lokali odrębnych: -; Pow. użytł. lokali niewyodrębnionych: -; Pow. użytł. pom. przynal. do lokali: -; Liczba ujawnionych w ewidencji lokali samodzielnych: 0; Wartość: nie stosuje się zł; Data wyceny: nie stosuje się; Wpis do rejestru zabytków: brak danych; Data wpisu do rejestru zabytków: -; Stan użytkowania: nie stosuje się; Data oddania do użytłku: nie stosuje się; Data rozbiórki: nie stosuje się; Przyczyna rozbiórki: nie stosuje się; Łączna liczba izb: -; Liczba mieszkań: -; Budynek gotowy na szybki internet: -</p>							
<i>Uwagi:</i> -							
<b>257/2;5</b>	101306_2.0024.257/2	-	budynki produkcyjne, usługowe i gospodarcze dla rolnictwa	budynki gospodarstw rolnych	tymczasowy brak danych	1/0	184
<p><i>Identyfikator:</i> 101306_2.0024.257/2.5_BUD; Status: wybudowany; Inne funkcje: -; Czy jest wiatą: tymczasowy brak danych; Konstrukcja ścian zewnętrznych: tymczasowy brak danych; Rok zakończ. budowy: nieznan; Wiek zakończ. budowy: -; Rok zakończ. przebudowy: -; Wiek zakończ. przebudowy: -; Stopień pewności ustalenia daty zakończ. budowy: nie stosuje się; Stopień pewności ustalenia daty zakończ. przebudowy: -; Zakres przebudowy: -; Pow. zab. z mapy: 184 m<sup>2</sup>; Pow. użytkowa z projektu: -; Pow. użytkowa z obmiarów: -; Pow. użytł. lokali odrębnych: -; Pow. użytł. lokali niewyodrębnionych: -; Pow. użytł. pom. przynal. do lokali: -; Liczba ujawnionych w ewidencji lokali samodzielnych: 0; Wartość: nie stosuje się zł; Data wyceny: nie stosuje się; Wpis do rejestru zabytków: brak danych; Data wpisu do rejestru zabytków: -; Stan użytkowania: nie stosuje się; Data oddania do użytłku: nie stosuje się; Data rozbiórki: nie stosuje się; Przyczyna rozbiórki: nie stosuje się; Łączna liczba izb: -; Liczba mieszkań: -; Budynek gotowy na szybki internet: -</p>							
<i>Uwagi:</i> -							

**Warszawskie Przedsiębiorstwo Geodezyjne  
S.A.  
2023-02-20**

**2023-02-20**

(sporządził: data i podpis)

(pieczęć urzędowa)

(imię i nazwisko osoby reprezentującej organ)  
data i podpis

.....  
 (nazwa organu wydającego dokument)

## WYPIS Z KARTOTEKI BUDYNKOW

sporządzono dnia: **20-02-2023 14:51:12**

**Pozycja kartoteki budynków: 101306\_2.0024.G141**

**Jednostka rejestrowa gruntów: G141**

### Budynki: 7

Nr ewidenc. budynku	Działka	Adres lub położenie	Rodzaj wg KŚT	Klasa wg PKOB	Główna funkcja	Kondygn. nad. / pod.	Pow. zab. [m <sup>2</sup> ]
<b>259;1</b>	101306_2.0024.259	-	budynki produkcyjne, usługowe i gospodarcze dla rolnictwa	budynki gospodarstw rolnych	tymczasowy brak danych	2/brak danych	78
<i>Identyfikator:</i> 101306_2.0024.259.1_BUD; Status: wybudowany; Inne funkcje: -; Czy jest wiatą: tymczasowy brak danych; Konstrukcja ścian zewnętrznych: tymczasowy brak danych; Rok zakońc. budowy: nieznan; Wiek zakońc. budowy: -; Rok zakońc. przebudowy: -; Wiek zakońc. przebudowy: -; Stopień pewności ustalenia daty zakońc. budowy: nie stosuje się; Stopień pewności ustalenia daty zakońc. przebudowy: -; Zakres przebudowy: -; Pow. zab. z mapy: 78 m <sup>2</sup> ; Pow. użytkowa z projektu: -; Pow. użytkowa z obmiarów: -; Pow. użytk. lokali odrębnych: -; Pow. użytk. lokali niewyodrębnionych: -; Pow. użytk. pom. przynal. do lokali: -; Liczba ujawnionych w ewidencji lokali samodzielnych: 0; Wartość: nie stosuje się zł; Data wyceny: nie stosuje się; Wpis do rejestru zabytków: brak danych; Data wpisu do rejestru zabytków: -; Stan użytkowania: nie stosuje się; Data oddania do użytku: nie stosuje się; Data rozbiórki: nie stosuje się; Przyczyna rozbiórki: nie stosuje się; Łączna liczba izb: -; Liczba mieszkań: -; Budynek gotowy na szybki internet: -							
<i>Uwagi:</i> -							
<b>260;5</b>	101306_2.0024.260	-	budynki mieszkalne	tymczasowy brak danych	tymczasowy brak danych	1/brak danych	212
<i>Identyfikator:</i> 101306_2.0024.260.5_BUD; Status: wybudowany; Inne funkcje: -; Czy jest wiatą: tymczasowy brak danych; Konstrukcja ścian zewnętrznych: tymczasowy brak danych; Rok zakońc. budowy: nieznan; Wiek zakońc. budowy: -; Rok zakońc. przebudowy: -; Wiek zakońc. przebudowy: -; Stopień pewności ustalenia daty zakońc. budowy: nie stosuje się; Stopień pewności ustalenia daty zakońc. przebudowy: -; Zakres przebudowy: -; Pow. zab. z mapy: 212 m <sup>2</sup> ; Pow. użytkowa z projektu: -; Pow. użytkowa z obmiarów: -; Pow. użytk. lokali odrębnych: -; Pow. użytk. lokali niewyodrębnionych: -; Pow. użytk. pom. przynal. do lokali: -; Liczba ujawnionych w ewidencji lokali samodzielnych: 0; Wartość: nie stosuje się zł; Data wyceny: nie stosuje się; Wpis do rejestru zabytków: brak danych; Data wpisu do rejestru zabytków: -; Stan użytkowania: nie stosuje się; Data oddania do użytku: nie stosuje się; Data rozbiórki: nie stosuje się; Przyczyna rozbiórki: nie stosuje się; Łączna liczba izb: -; Liczba mieszkań: -; Budynek gotowy na szybki internet: -							
<i>Uwagi:</i> -							
<b>260;7</b>	101306_2.0024.260	-	budynki produkcyjne, usługowe i gospodarcze dla rolnictwa	budynki gospodarstw rolnych	inny budynek w gospodarstwie rolnym	1/brak danych	11
<i>Identyfikator:</i> 101306_2.0024.260.7_BUD; Status: wybudowany; Inne funkcje: -; Czy jest wiatą: tymczasowy brak danych; Konstrukcja ścian zewnętrznych: tymczasowy brak danych; Rok zakońc. budowy: nieznan; Wiek zakońc. budowy: -; Rok zakońc. przebudowy: -; Wiek zakońc. przebudowy: -; Stopień pewności ustalenia daty zakońc. budowy: nie stosuje się; Stopień pewności ustalenia daty zakońc. przebudowy: -; Zakres przebudowy: -; Pow. zab. z mapy: 11 m <sup>2</sup> ; Pow. użytkowa z projektu: -; Pow. użytkowa z obmiarów: -; Pow. użytk. lokali odrębnych: -; Pow. użytk. lokali niewyodrębnionych: -; Pow. użytk. pom. przynal. do lokali: -; Liczba ujawnionych w ewidencji lokali samodzielnych: 0; Wartość: nie stosuje się zł; Data wyceny: nie stosuje się; Wpis do rejestru zabytków: brak danych; Data wpisu do rejestru zabytków: -; Stan użytkowania: nie stosuje się; Data oddania do użytku: nie stosuje się; Data rozbiórki: nie stosuje się; Przyczyna rozbiórki: nie stosuje się; Łączna liczba izb: -; Liczba mieszkań: -; Budynek gotowy na szybki internet: -							
<i>Uwagi:</i> -							
<b>260;6</b>	101306_2.0024.260	-	budynki produkcyjne, usługowe i gospodarcze dla rolnictwa	budynki gospodarstw rolnych	inny budynek w gospodarstwie rolnym	1/brak danych	11
<i>Identyfikator:</i> 101306_2.0024.260.6_BUD; Status: wybudowany; Inne funkcje: -; Czy jest wiatą: tymczasowy brak danych; Konstrukcja ścian zewnętrznych: tymczasowy brak danych; Rok zakońc. budowy: nieznan; Wiek zakońc. budowy: -; Rok zakońc. przebudowy: -; Wiek zakońc. przebudowy: -; Stopień pewności ustalenia daty zakońc. budowy: nie stosuje się; Stopień pewności ustalenia daty zakońc. przebudowy: -; Zakres przebudowy: -; Pow. zab. z mapy: 11 m <sup>2</sup> ; Pow. użytkowa z projektu: -; Pow. użytkowa z obmiarów: -; Pow. użytk. lokali odrębnych: -; Pow. użytk. lokali niewyodrębnionych: -; Pow. użytk. pom. przynal. do lokali: -; Liczba ujawnionych w ewidencji lokali samodzielnych: 0; Wartość: nie stosuje się zł; Data wyceny: nie stosuje się; Wpis do rejestru zabytków: brak danych; Data wpisu do rejestru zabytków: -; Stan użytkowania: nie stosuje się; Data oddania do użytku: nie stosuje się; Data rozbiórki: nie stosuje się; Przyczyna rozbiórki: nie stosuje się; Łączna liczba izb: -; Liczba mieszkań: -; Budynek gotowy na szybki internet: -							
<i>Uwagi:</i> -							
<b>260;1</b>	101306_2.0024.260	-	budynki produkcyjne, usługowe i gospodarcze dla rolnictwa	budynki gospodarstw rolnych	tymczasowy brak danych	1/brak danych	102
<i>Identyfikator:</i> 101306_2.0024.260.1_BUD; Status: wybudowany; Inne funkcje: -; Czy jest wiatą: tymczasowy brak danych; Konstrukcja ścian zewnętrznych: tymczasowy brak danych; Rok zakońc. budowy: nieznan; Wiek zakońc. budowy: -; Rok zakońc. przebudowy: -; Wiek zakońc. przebudowy: -; Stopień pewności ustalenia daty zakońc. budowy: nie stosuje się; Stopień pewności ustalenia daty zakońc. przebudowy: -; Zakres przebudowy: -; Pow. zab. z mapy: 102 m <sup>2</sup> ; Pow. użytkowa z projektu: -; Pow. użytkowa z obmiarów: -; Pow. użytk. lokali odrębnych: -; Pow. użytk. lokali niewyodrębnionych: -; Pow. użytk. pom. przynal. do lokali: -; Liczba ujawnionych w ewidencji lokali samodzielnych: 0; Wartość: nie stosuje się zł; Data wyceny: nie stosuje się; Wpis do rejestru zabytków: brak danych; Data wpisu do rejestru zabytków: -; Stan użytkowania: nie stosuje się; Data oddania do użytku: nie stosuje się; Data rozbiórki: nie stosuje się; Przyczyna rozbiórki: nie stosuje się; Łączna liczba izb: -; Liczba mieszkań: -; Budynek gotowy na szybki internet: -							
<i>Uwagi:</i> -							
<b>260;2</b>	101306_2.0024.260	-	budynki produkcyjne, usługowe i	budynki gospodarstw rolnych	tymczasowy brak danych	1/brak danych	32

			gospodarcze dla rolnictwa				
<i>Identyfikator:</i> 101306_2.0024.260.2_BUD; Status: wybudowany; Inne funkcje: -; Czy jest wiatą: tymczasowy brak danych; Konstrukcja ścian zewnętrznych: tymczasowy brak danych; Rok zakończ. budowy: nieznan; Wiek zakończ. budowy: -; Rok zakończ. przebudowy: -; Wiek zakończ. przebudowy: -; Stopień pewności ustalenia daty zakończ. budowy: nie stosuje się; Stopień pewności ustalenia daty zakończ. przebudowy: -; Zakres przebudowy: -; Pow. zab. z mapy: 32 m2; Pow. użytkowa z projektu: -; Pow. użytkowa z obmiarów: -; Pow. użyt. lokali odrębnych: -; Pow. użyt. lokali niewyodrębnionych: -; Pow. użyt. pom. przynal. do lokali: -; Liczba ujawnionych w ewidencji lokali samodzielnych: 0; Wartość: nie stosuje się zł; Data wyceny: nie stosuje się; Wpis do rejestru zabytków: brak danych; Data wpisu do rejestru zabytków: -; Stan użytkowania: nie stosuje się; Data oddania do użytku: nie stosuje się; Data rozbiórki: nie stosuje się; Przyczyna rozbiórki: nie stosuje się; Łączna liczba izb: -; Liczba mieszkań: -; Budynek gotowy na szybki internet: -							
<i>Uwagi:</i> -							
<b>260;3</b>	101306_2.0024.260	-	budynki produkcyjne, usługowe i gospodarcze dla rolnictwa	budynki gospodarstw rolnych	tymczasowy brak danych	1/brak danych	270
<i>Identyfikator:</i> 101306_2.0024.260.3_BUD; Status: wybudowany; Inne funkcje: -; Czy jest wiatą: tymczasowy brak danych; Konstrukcja ścian zewnętrznych: tymczasowy brak danych; Rok zakończ. budowy: nieznan; Wiek zakończ. budowy: -; Rok zakończ. przebudowy: -; Wiek zakończ. przebudowy: -; Stopień pewności ustalenia daty zakończ. budowy: nie stosuje się; Stopień pewności ustalenia daty zakończ. przebudowy: -; Zakres przebudowy: -; Pow. zab. z mapy: 270 m2; Pow. użytkowa z projektu: -; Pow. użytkowa z obmiarów: -; Pow. użyt. lokali odrębnych: -; Pow. użyt. lokali niewyodrębnionych: -; Pow. użyt. pom. przynal. do lokali: -; Liczba ujawnionych w ewidencji lokali samodzielnych: 0; Wartość: nie stosuje się zł; Data wyceny: nie stosuje się; Wpis do rejestru zabytków: brak danych; Data wpisu do rejestru zabytków: -; Stan użytkowania: nie stosuje się; Data oddania do użytku: nie stosuje się; Data rozbiórki: nie stosuje się; Przyczyna rozbiórki: nie stosuje się; Łączna liczba izb: -; Liczba mieszkań: -; Budynek gotowy na szybki internet: -							
<i>Uwagi:</i> -							


**Warszawskie Przedsiębiorstwo Geodezyjne  
S.A.  
2023-02-20**

**2023-02-20**

(sporządził: data i podpis)

(pieczęć urzędowa)

(imię i nazwisko osoby reprezentującej organ)  
data i podpis



Województwo: łódzkie  
Powiat: rawski  
Jednostka ewidencyjna: 101306\_2, Sadkowice  
Obręb ewidencyjny: 101306\_2.0024, Sadkowice

(nazwa organu wydającego dokument)

## WYPIS Z KARTOTEKI BUDYNKOW

sporządzono dnia: 20-02-2023 14:51:12

Pozycja kartoteki budynków: 101306\_2.0024.G142

Jednostka rejestrowa gruntów: G142

### Budynki: 2

Nr ewidenc. budynku	Działka	Adres lub położenie	Rodzaj wg KŚT	Klasa wg PKOB	Główna funkcja	Kondygn. nad. / pod.	Pow. zab. [m <sup>2</sup> ]
95;1	101306_2.0024.95	Sadkowice 21A	budynki mieszkalne	tymczasowy brak danych	tymczasowy brak danych	2/0	103
<i>Identyfikator:</i> 101306_2.0024.95.1_BUD; Status: wybudowany; Inne funkcje: -; Czy jest wiatą: tymczasowy brak danych; Konstrukcja ścian zewnętrznych: tymczasowy brak danych; Rok zakońc. budowy: nieznany; Wiek zakońc. budowy: -; Rok zakońc. przebudowy: -; Wiek zakońc. przebudowy: -; Stopień pewności ustalenia daty zakońc. budowy: nie stosuje się; Stopień pewności ustalenia daty zakońc. przebudowy: -; Zakres przebudowy: -; Pow. zab. z mapy: 103 m <sup>2</sup> ; Pow. użytkowa z projektu: -; Pow. użytkowa z obmiarów: -; Pow. użytk. lokali odrębnych: -; Pow. użytk. lokali niewyodrębnionych: -; Pow. użytk. pom. przynal. do lokali: -; Liczba ujawnionych w ewidencji lokali samodzielnych: 0; Wartość: nie stosuje się zł; Data wyceny: nie stosuje się; Wpis do rejestru zabytków: brak danych; Data wpisu do rejestru zabytków: -; Stan użytkowania: nie stosuje się; Data oddania do użytku: nie stosuje się; Data rozbiórki: nie stosuje się; Przyczyna rozbiórki: nie stosuje się; Łączna liczba izb: -; Liczba mieszkań: -; Budynek gotowy na szybki internet: -							
<i>Uwagi:</i> -							
95;2	101306_2.0024.95	-	budynki produkcyjne, usługowe i gospodarcze dla rolnictwa	budynki gospodarstw rolnych	-	1/0	140
<i>Identyfikator:</i> 101306_2.0024.95.2_BUD; Status: wybudowany; Inne funkcje: -; Czy jest wiatą: -; Konstrukcja ścian zewnętrznych: -; Rok zakońc. budowy: -; Wiek zakońc. budowy: -; Rok zakońc. przebudowy: -; Wiek zakońc. przebudowy: -; Stopień pewności ustalenia daty zakońc. budowy: -; Stopień pewności ustalenia daty zakońc. przebudowy: -; Zakres przebudowy: -; Pow. zab. z mapy: 140 m <sup>2</sup> ; Pow. użytkowa z projektu: -; Pow. użytkowa z obmiarów: -; Pow. użytk. lokali odrębnych: -; Pow. użytk. lokali niewyodrębnionych: -; Pow. użytk. pom. przynal. do lokali: -; Liczba ujawnionych w ewidencji lokali samodzielnych: 0; Wartość: -; Data wyceny: -; Wpis do rejestru zabytków: -; Data wpisu do rejestru zabytków: -; Stan użytkowania: -; Data oddania do użytku: -; Data rozbiórki: -; Przyczyna rozbiórki: -; Łączna liczba izb: -; Liczba mieszkań: -; Budynek gotowy na szybki internet: -							
<i>Uwagi:</i> -							

Warszawskie Przedsiębiorstwo Geodezyjne  
S.A.  
2023-02-20

(sporządził: data i podpis)

(pieczęć urzędowa)

2023-02-20

(imię i nazwisko osoby reprezentującej organ)  
data i podpis



Województwo: łódzkie  
Powiat: rawski  
Jednostka ewidencyjna: 101306\_2, Sadkowice  
Obręb ewidencyjny: 101306\_2.0024, Sadkowice

(nazwa organu wydającego dokument)

## WYPIS Z KARTOTEKI BUDYNKÓW

sporządzono dnia: 20-02-2023 14:51:12

Pozycja kartoteki budynków: 101306\_2.0024.G143

Jednostka rejestrowa gruntów: G143

Budynki: 1

Nr ewidenc. budynku	Działka	Adres lub położenie	Rodzaj wg KŚT	Klasa wg PKOB	Główna funkcja	Kondygn. nad. / pod.	Pow. zab. [m <sup>2</sup> ]
381/1;2	101306_2.0024.381/1	-	budynki produkcyjne, usługowe i gospodarcze dla rolnictwa	tymczasowy brak danych	tymczasowy brak danych	1/0	127

Identyfikator: 101306\_2.0024.381/1.2\_BUD; Status: wybudowany; Inne funkcje: -; Czy jest wiatą: tymczasowy brak danych; Konstrukcja ścian zewnętrznych: tymczasowy brak danych; Rok zakońc. budowy: nieznan; Wiek zakońc. budowy: -; Rok zakońc. przebudowy: -; Wiek zakońc. przebudowy: -; Stopień pewności ustalenia daty zakońc. budowy: nie stosuje się; Stopień pewności ustalenia daty zakońc. przebudowy: -; Zakres przebudowy: -; Pow. zab. z mapy: 127 m<sup>2</sup>; Pow. użytkowa z projektu: -; Pow. użytkowa z obmiarów: -; Pow. użytk. lokali odrębnych: -; Pow. użytk. lokali niewyodrębnionych: -; Pow. użytk. pom. przynal. do lokali: -; Liczba ujawnionych w ewidencji lokali samodzielnych: 0; Wartość: nie stosuje się zł; Data wyceny: nie stosuje się; Wpis do rejestru zabytków: brak danych; Data wpisu do rejestru zabytków: -; Stan użytkowania: nie stosuje się; Data oddania do użytku: nie stosuje się; Przyczyna rozbiórki: nie stosuje się; Łączna liczba izb: -; Liczba mieszkań: -; Budynek gotowy na szybki internet: -

Uwagi: -

Warszawskie Przedsiębiorstwo Geodezyjne  
S.A.

2023-02-20

(sporządził: data i podpis)

(pieczęć urzędowa)

2023-02-20

(imię i nazwisko osoby reprezentującej organ)  
data i podpis

Województwo: łódzkie  
Powiat: rawski  
Jednostka ewidencyjna: 101306\_2, Sadkowice  
Obręb ewidencyjny: 101306\_2.0024, Sadkowice

(nazwa organu wydającego dokument)

## WYPIS Z KARTOTEKI BUDYNKOW

sporządzono dnia: 20-02-2023 14:51:12

Pozycja kartoteki budynków: 101306\_2.0024.G146

Jednostka rejestrowa gruntów: G146

### Budynki: 4

Nr ewidenc. budynku	Działka	Adres lub położenie	Rodzaj wg KŚT	Klasa wg PKOB	Główna funkcja	Kondygn. nad. / pod.	Pow. zab. [m <sup>2</sup> ]
387;1	101306_2.0024.387	-	budynki produkcyjne, usługowe i gospodarcze dla rolnictwa	tymczasowy brak danych	tymczasowy brak danych	1/brak danych	346
<p><i>Identyfikator:</i> 101306_2.0024.387.1_BUD; Status: wybudowany; Inne funkcje: -; Czy jest wiatą: tymczasowy brak danych; Konstrukcja ścian zewnętrznych: mur; Rok zakońc. budowy: 2014; Wiek zakońc. budowy: -; Rok zakońc. przebudowy: -; Wiek zakońc. przebudowy: -; Stopień pewności ustalenia daty zakońc. budowy: niezany; Stopień pewności ustalenia daty zakońc. przebudowy: -; Zakres przebudowy: -; Pow. zab. z mapy: 346 m<sup>2</sup>; Pow. użytkowa z projektu: -; Pow. użytkowa z obmiarów: -; Pow. użytk. lokali odrębnych: -; Pow. użytk. lokali niewyodrębnionych: -; Pow. użytk. pom. przynal. do lokali: -; Liczba ujawnionych w ewidencji lokali samodzielnych: 0; Wartość: nie stosuje się zł; Data wyceny: nie stosuje się; Wpis do rejestru zabytków: brak danych; Data wpisu do rejestru zabytków: -; Stan użytkowania: tymczasowy brak danych; Data oddania do użytku: nie stosuje się; Data rozbiórki: nie stosuje się; Przyczyna rozbiórki: nie stosuje się; Łączna liczba izb: -; Liczba mieszkań: -; Budynek gotowy na szybki internet: -</p> <p><i>Uwagi:</i> Funkcja użytkowa - stare rozp.: produkcyjne, usługowe i gospodarcze dla rolnictwa</p>							
387;4	101306_2.0024.387	Sadkowice 74	budynki mieszkalne	tymczasowy brak danych	tymczasowy brak danych	1/0	93
<p><i>Identyfikator:</i> 101306_2.0024.387.4_BUD; Status: wybudowany; Inne funkcje: -; Czy jest wiatą: tymczasowy brak danych; Konstrukcja ścian zewnętrznych: tymczasowy brak danych; Rok zakońc. budowy: niezany; Wiek zakońc. budowy: -; Rok zakońc. przebudowy: -; Wiek zakońc. przebudowy: -; Stopień pewności ustalenia daty zakońc. budowy: nie stosuje się; Stopień pewności ustalenia daty zakońc. przebudowy: -; Zakres przebudowy: -; Pow. zab. z mapy: 93 m<sup>2</sup>; Pow. użytkowa z projektu: -; Pow. użytkowa z obmiarów: -; Pow. użytk. lokali odrębnych: -; Pow. użytk. lokali niewyodrębnionych: -; Pow. użytk. pom. przynal. do lokali: -; Liczba ujawnionych w ewidencji lokali samodzielnych: 0; Wartość: nie stosuje się zł; Data wyceny: nie stosuje się; Wpis do rejestru zabytków: brak danych; Data wpisu do rejestru zabytków: -; Stan użytkowania: nie stosuje się; Data oddania do użytku: nie stosuje się; Data rozbiórki: nie stosuje się; Przyczyna rozbiórki: nie stosuje się; Łączna liczba izb: -; Liczba mieszkań: -; Budynek gotowy na szybki internet: -</p> <p><i>Uwagi:</i> -</p>							
387;2	101306_2.0024.387	-	budynki produkcyjne, usługowe i gospodarcze dla rolnictwa	budynki gospodarstw rolnych	tymczasowy brak danych	1/0	75
<p><i>Identyfikator:</i> 101306_2.0024.387.2_BUD; Status: wybudowany; Inne funkcje: -; Czy jest wiatą: tymczasowy brak danych; Konstrukcja ścian zewnętrznych: tymczasowy brak danych; Rok zakońc. budowy: niezany; Wiek zakońc. budowy: -; Rok zakońc. przebudowy: -; Wiek zakońc. przebudowy: -; Stopień pewności ustalenia daty zakońc. budowy: nie stosuje się; Stopień pewności ustalenia daty zakońc. przebudowy: -; Zakres przebudowy: -; Pow. zab. z mapy: 75 m<sup>2</sup>; Pow. użytkowa z projektu: -; Pow. użytkowa z obmiarów: -; Pow. użytk. lokali odrębnych: -; Pow. użytk. lokali niewyodrębnionych: -; Pow. użytk. pom. przynal. do lokali: -; Liczba ujawnionych w ewidencji lokali samodzielnych: 0; Wartość: nie stosuje się zł; Data wyceny: nie stosuje się; Wpis do rejestru zabytków: brak danych; Data wpisu do rejestru zabytków: -; Stan użytkowania: nie stosuje się; Data oddania do użytku: nie stosuje się; Data rozbiórki: nie stosuje się; Przyczyna rozbiórki: nie stosuje się; Łączna liczba izb: -; Liczba mieszkań: -; Budynek gotowy na szybki internet: -</p> <p><i>Uwagi:</i> -</p>							
387;3	101306_2.0024.387	-	budynki produkcyjne, usługowe i gospodarcze dla rolnictwa	budynki gospodarstw rolnych	tymczasowy brak danych	1/0	60
<p><i>Identyfikator:</i> 101306_2.0024.387.3_BUD; Status: wybudowany; Inne funkcje: -; Czy jest wiatą: tymczasowy brak danych; Konstrukcja ścian zewnętrznych: tymczasowy brak danych; Rok zakońc. budowy: niezany; Wiek zakońc. budowy: -; Rok zakońc. przebudowy: -; Wiek zakońc. przebudowy: -; Stopień pewności ustalenia daty zakońc. budowy: nie stosuje się; Stopień pewności ustalenia daty zakońc. przebudowy: -; Zakres przebudowy: -; Pow. zab. z mapy: 60 m<sup>2</sup>; Pow. użytkowa z projektu: -; Pow. użytkowa z obmiarów: -; Pow. użytk. lokali odrębnych: -; Pow. użytk. lokali niewyodrębnionych: -; Pow. użytk. pom. przynal. do lokali: -; Liczba ujawnionych w ewidencji lokali samodzielnych: 0; Wartość: nie stosuje się zł; Data wyceny: nie stosuje się; Wpis do rejestru zabytków: brak danych; Data wpisu do rejestru zabytków: -; Stan użytkowania: nie stosuje się; Data oddania do użytku: nie stosuje się; Data rozbiórki: nie stosuje się; Przyczyna rozbiórki: nie stosuje się; Łączna liczba izb: -; Liczba mieszkań: -; Budynek gotowy na szybki internet: -</p> <p><i>Uwagi:</i> -</p>							

Warszawskie Przedsiębiorstwo Geodezyjne  
S.A.  
2023-02-20

2023-02-20

(sporządził: data i podpis)

(pieczęć urzędowa)

(imię i nazwisko osoby reprezentującej organ)  
data i podpis

Województwo: łódzkie  
Powiat: rawski  
Jednostka ewidencyjna: 101306\_2, Sadkowice  
Obręb ewidencyjny: 101306\_2.0024, Sadkowice

.....  
(nazwa organu wydającego dokument)

## WYPIS Z KARTOTEKI BUDYNKOW

sporządzono dnia: 20-02-2023 14:51:12

Pozycja kartoteki budynków: 101306\_2.0024.G147

Jednostka rejestrowa gruntów: G147

Budynki: 1

Nr ewidenc. budynku	Działka	Adres lub położenie	Rodzaj wg KŚT	Klasa wg PKOB	Główna funkcja	Kondygn. nad. / pod.	Pow. zab. [m <sup>2</sup> ]
390/5;1	101306_2.0024.390/5	Sadkowice 87	budynki mieszkalne	tymczasowy brak danych	tymczasowy brak danych	1/0	54
<i>Identyfikator:</i> 101306_2.0024.390/5.1_BUD; <i>Status:</i> wybudowany; <i>Inne funkcje:</i> -; <i>Czy jest wiatą:</i> tymczasowy brak danych; <i>Konstrukcja ścian zewnętrznych:</i> tymczasowy brak danych; <i>Rok zakończ. budowy:</i> nieznan; <i>Wiek zakończ. budowy:</i> -; <i>Rok zakończ. przebudowy:</i> -; <i>Wiek zakończ. przebudowy:</i> -; <i>Stopień pewności ustalenia daty zakończ. budowy:</i> nie stosuje się; <i>Stopień pewności ustalenia daty zakończ. przebudowy:</i> -; <i>Zakres przebudowy:</i> -; <i>Pow. zab. z mapy:</i> 54 m <sup>2</sup> ; <i>Pow. użytkowa z projektu:</i> -; <i>Pow. użytkowa z obmiarów:</i> -; <i>Pow. użytk. lokali odrębnych:</i> -; <i>Pow. użytk. lokali niewyodrębnionych:</i> -; <i>Pow. użytk. pom. przynał. do lokali:</i> -; <i>Liczba ujawnionych w ewidencji lokali samodzielnych:</i> 0; <i>Wartość:</i> nie stosuje się zł; <i>Data wyceny:</i> nie stosuje się; <i>Wpis do rejestru zabytków:</i> brak danych; <i>Data wpisu do rejestru zabytków:</i> -; <i>Stan użytkowania:</i> nie stosuje się; <i>Data oddania do użytku:</i> nie stosuje się; <i>Data rozbiórki:</i> nie stosuje się; <i>Przyczyna rozbiórki:</i> nie stosuje się; <i>Łączna liczba izb:</i> -; <i>Liczba mieszkań:</i> -; <i>Budynek gotowy na szybki internet:</i> -							
<i>Uwagi:</i> -							

Warszawskie Przedsiębiorstwo Geodezyjne  
S.A.  
2023-02-20

.....  
(sporządził: data i podpis)

(pieczęć urzędowa)

2023-02-20

.....  
(imię i nazwisko osoby reprezentującej organ)  
data i podpis



Województwo: łódzkie  
Powiat: rawski  
Jednostka ewidencyjna: 101306\_2, Sadkowice  
Obręb ewidencyjny: 101306\_2.0024, Sadkowice

.....  
(nazwa organu wydającego dokument)

## WYPIS Z KARTOTEKI BUDYNKOW

sporządzono dnia: 20-02-2023 14:51:12

Pozycja kartoteki budynków: 101306\_2.0024.G148

Jednostka rejestrowa gruntów: G148

Budynki: 2

Nr ewidenc. budynku	Działka	Adres lub położenie	Rodzaj wg KŚT	Klasa wg PKOB	Główna funkcja	Kondygn. nad. / pod.	Pow. zab. [m <sup>2</sup> ]
27;1	101306_2.0024.27	-	budynki produkcyjne, usługowe i gospodarcze dla rolnictwa	-	-	1/0	34
<i>Identyfikator:</i> 101306_2.0024.27.1_BUD; <i>Status:</i> wybudowany; <i>Inne funkcje:</i> -; <i>Czy jest wiatą:</i> -; <i>Konstrukcja ścian zewnętrznych:</i> -; <i>Rok zakońc. budowy:</i> -; <i>Wiek zakońc. budowy:</i> -; <i>Rok zakońc. przebudowy:</i> -; <i>Wiek zakońc. przebudowy:</i> -; <i>Stopień pewności ustalenia daty zakońc. budowy:</i> -; <i>Stopień pewności ustalenia daty zakońc. przebudowy:</i> -; <i>Zakres przebudowy:</i> -; <i>Pow. zab. z mapy:</i> 34 m2; <i>Pow. użytkowa z projektu:</i> -; <i>Pow. użytkowa z obmiarów:</i> -; <i>Pow. użytk. lokali odrębnych:</i> -; <i>Pow. użytk. lokali niewyodrębnionych:</i> -; <i>Pow. użytk. pom. przynal. do lokali:</i> -; <i>Liczba ujawnionych w ewidencji lokali samodzielnych:</i> 0; <i>Wartość:</i> -; <i>Data wyceny:</i> -; <i>Wpis do rejestru zabytków:</i> -; <i>Data wpisu do rejestru zabytków:</i> -; <i>Stan użytkowania:</i> -; <i>Data oddania do użytku:</i> -; <i>Data rozbiórki:</i> -; <i>Przyczyna rozbiórki:</i> -; <i>Łączna liczba izb:</i> -; <i>Liczba mieszkań:</i> -; <i>Budynek gotowy na szybki internet:</i> -							
<i>Uwagi:</i> -							
27;3	101306_2.0024.27	-	budynki mieszkalne	-	-	1/0	52
<i>Identyfikator:</i> 101306_2.0024.27.3_BUD; <i>Status:</i> wybudowany; <i>Inne funkcje:</i> -; <i>Czy jest wiatą:</i> -; <i>Konstrukcja ścian zewnętrznych:</i> -; <i>Rok zakońc. budowy:</i> -; <i>Wiek zakońc. budowy:</i> -; <i>Rok zakońc. przebudowy:</i> -; <i>Wiek zakońc. przebudowy:</i> -; <i>Stopień pewności ustalenia daty zakońc. budowy:</i> -; <i>Stopień pewności ustalenia daty zakońc. przebudowy:</i> -; <i>Zakres przebudowy:</i> -; <i>Pow. zab. z mapy:</i> 52 m2; <i>Pow. użytkowa z projektu:</i> -; <i>Pow. użytkowa z obmiarów:</i> -; <i>Pow. użytk. lokali odrębnych:</i> -; <i>Pow. użytk. lokali niewyodrębnionych:</i> -; <i>Pow. użytk. pom. przynal. do lokali:</i> -; <i>Liczba ujawnionych w ewidencji lokali samodzielnych:</i> 0; <i>Wartość:</i> -; <i>Data wyceny:</i> -; <i>Wpis do rejestru zabytków:</i> -; <i>Data wpisu do rejestru zabytków:</i> -; <i>Stan użytkowania:</i> -; <i>Data oddania do użytku:</i> -; <i>Data rozbiórki:</i> -; <i>Przyczyna rozbiórki:</i> -; <i>Łączna liczba izb:</i> -; <i>Liczba mieszkań:</i> -; <i>Budynek gotowy na szybki internet:</i> -							
<i>Uwagi:</i> -							


Warszawskie Przedsiębiorstwo Geodezyjne  
S.A.  
2023-02-20

.....  
(sporządził: data i podpis)

(pieczęć urzędowa)

2023-02-20

.....  
(imię i nazwisko osoby reprezentującej organ)  
data i podpis



Województwo: łódzkie  
Powiat: rawski  
Jednostka ewidencyjna: 101306\_2, Sadkowice  
Obręb ewidencyjny: 101306\_2.0024, Sadkowice

.....  
(nazwa organu wydającego dokument)

## WYPIS Z KARTOTEKI BUDYNKOW

sporządzono dnia: 20-02-2023 14:51:12

Pozycja kartoteki budynków: 101306\_2.0024.G149

Jednostka rejestrowa gruntów: G149

### Budynki: 3

Nr ewidenc. budynku	Działka	Adres lub położenie	Rodzaj wg KŚT	Klasa wg PKOB	Główna funkcja	Kondygn. nad. / pod.	Pow. zab. [m <sup>2</sup> ]
89;1	101306_2.0024.89	Sadkowice 27	budynki mieszkalne	budynki mieszkalne jednorodzinne	budynek jednorodzinny	1/0	161
<p><i>Identyfikator:</i> 101306_2.0024.89.1_BUD; Status: wybudowany; Inne funkcje: -; Czy jest wiatą: tymczasowy brak danych; Konstrukcja ścian zewnętrznych: mur; Rok zakończ. budowy: nieznan; Wiek zakończ. budowy: -; Rok zakończ. przebudowy: -; Wiek zakończ. przebudowy: -; Stopień pewności ustalenia daty zakończ. budowy: nie stosuje się; Stopień pewności ustalenia daty zakończ. przebudowy: -; Zakres przebudowy: -; Pow. zab. z mapy: 161 m<sup>2</sup>; Pow. użytkowa z projektu: -; Pow. użytkowa z obmiarów: -; Pow. użytk. lokali odrębnych: -; Pow. użytk. lokali niewyodrębnionych: -; Pow. użytk. pom. przynal. do lokali: -; Liczba ujawnionych w ewidencji lokali samodzielnych: 0; Wartość: nie stosuje się zł; Data wyceny: nie stosuje się; Wpis do rejestru zabytków: brak danych; Data wpisu do rejestru zabytków: -; Stan użytkowania: tymczasowy brak danych; Data oddania do użytku: nie stosuje się; Data rozbiórki: nie stosuje się; Przyczyna rozbiórki: nie stosuje się; Łączna liczba izb: -; Liczba mieszkań: -; Budynek gotowy na szybki internet: -</p> <p><i>Uwagi:</i> -</p>							
88/2;1	101306_2.0024.88/2	-	budynki produkcyjne, usługowe i gospodarcze dla rolnictwa	budynki gospodarstw rolnych	inny budynek w gospodarstwie rolnym	1/0	41
<p><i>Identyfikator:</i> 101306_2.0024.88/2.1_BUD; Status: wybudowany; Inne funkcje: -; Czy jest wiatą: tymczasowy brak danych; Konstrukcja ścian zewnętrznych: mur; Rok zakończ. budowy: nieznan; Wiek zakończ. budowy: -; Rok zakończ. przebudowy: -; Wiek zakończ. przebudowy: -; Stopień pewności ustalenia daty zakończ. budowy: nie stosuje się; Stopień pewności ustalenia daty zakończ. przebudowy: -; Zakres przebudowy: -; Pow. zab. z mapy: 41 m<sup>2</sup>; Pow. użytkowa z projektu: -; Pow. użytkowa z obmiarów: -; Pow. użytk. lokali odrębnych: -; Pow. użytk. lokali niewyodrębnionych: -; Pow. użytk. pom. przynal. do lokali: -; Liczba ujawnionych w ewidencji lokali samodzielnych: 0; Wartość: nie stosuje się zł; Data wyceny: nie stosuje się; Wpis do rejestru zabytków: brak danych; Data wpisu do rejestru zabytków: -; Stan użytkowania: tymczasowy brak danych; Data oddania do użytku: nie stosuje się; Data rozbiórki: nie stosuje się; Przyczyna rozbiórki: nie stosuje się; Łączna liczba izb: -; Liczba mieszkań: -; Budynek gotowy na szybki internet: -</p> <p><i>Uwagi:</i> -</p>							
88/2;2	101306_2.0024.88/2	-	budynki produkcyjne, usługowe i gospodarcze dla rolnictwa	budynki gospodarstw rolnych	inny budynek w gospodarstwie rolnym	1/0	24
<p><i>Identyfikator:</i> 101306_2.0024.88/2.2_BUD; Status: wybudowany; Inne funkcje: -; Czy jest wiatą: tymczasowy brak danych; Konstrukcja ścian zewnętrznych: mur; Rok zakończ. budowy: nieznan; Wiek zakończ. budowy: -; Rok zakończ. przebudowy: -; Wiek zakończ. przebudowy: -; Stopień pewności ustalenia daty zakończ. budowy: nie stosuje się; Stopień pewności ustalenia daty zakończ. przebudowy: -; Zakres przebudowy: -; Pow. zab. z mapy: 24 m<sup>2</sup>; Pow. użytkowa z projektu: -; Pow. użytkowa z obmiarów: -; Pow. użytk. lokali odrębnych: -; Pow. użytk. lokali niewyodrębnionych: -; Pow. użytk. pom. przynal. do lokali: -; Liczba ujawnionych w ewidencji lokali samodzielnych: 0; Wartość: nie stosuje się zł; Data wyceny: nie stosuje się; Wpis do rejestru zabytków: brak danych; Data wpisu do rejestru zabytków: -; Stan użytkowania: tymczasowy brak danych; Data oddania do użytku: nie stosuje się; Data rozbiórki: nie stosuje się; Przyczyna rozbiórki: nie stosuje się; Łączna liczba izb: -; Liczba mieszkań: -; Budynek gotowy na szybki internet: -</p> <p><i>Uwagi:</i> -</p>							

Warszawskie Przedsiębiorstwo Geodezyjne

S.A.


2023-02-20

2023-02-20

.....  
(sporządził: data i podpis)

.....  
(pieczęć urzędowa)

.....  
(imię i nazwisko osoby reprezentującej organ)  
data i podpis



.....  
(nazwa organu wydającego dokument)

## WYPIS Z KARTOTEKI BUDYNKOW

sporządzono dnia: 20-02-2023 14:51:12

**Pozycja kartoteki budynków: 101306\_2.0024.G150**

**Jednostka rejestrowa gruntów: G150**

### Budynki: 5

Nr ewidenc. budynku	Działka	Adres lub położenie	Rodzaj wg KŚT	Klasa wg PKOB	Główna funkcja	Kondygn. nad. / pod.	Pow. zab. [m <sup>2</sup> ]
24;3	101306_2.0024.24	-	budynki produkcyjne, usługowe i gospodarcze dla rolnictwa	budynki gospodarstw rolnych	tymczasowy brak danych	1/0	165
<p><i>Identyfikator:</i> 101306_2.0024.24.3_BUD; Status: wybudowany; Inne funkcje: -; Czy jest wiatą: tymczasowy brak danych; Konstrukcja ścian zewnętrznych: tymczasowy brak danych; Rok zakońc. budowy: nieznan; Wiek zakońc. budowy: -; Rok zakońc. przebudowy: -; Wiek zakońc. przebudowy: -; Stopień pewności ustalenia daty zakońc. budowy: nie stosuje się; Stopień pewności ustalenia daty zakońc. przebudowy: -; Zakres przebudowy: -; Pow. zab. z mapy: 165 m<sup>2</sup>; Pow. użytkowa z projektu: -; Pow. użytkowa z obmiarów: -; Pow. użytk. lokali odrębnych: -; Pow. użytk. lokali niewyodrębnionych: -; Pow. użytk. pom. przynal. do lokali: -; Liczba ujawnionych w ewidencji lokali samodzielnych: 0; Wartość: nie stosuje się zł; Data wyceny: nie stosuje się; Wpis do rejestru zabytków: brak danych; Data wpisu do rejestru zabytków: -; Stan użytkowania: nie stosuje się; Data oddania do użytku: nie stosuje się; Data rozbiórki: nie stosuje się; Przyczyna rozbiórki: nie stosuje się; Łączna liczba izb: -; Liczba mieszkań: -; Budynek gotowy na szybki internet: -</p>							
<i>Uwagi:</i> -							
24;4	101306_2.0024.24	-	budynki produkcyjne, usługowe i gospodarcze dla rolnictwa	budynki gospodarstw rolnych	tymczasowy brak danych	1/0	23
<p><i>Identyfikator:</i> 101306_2.0024.24.4_BUD; Status: wybudowany; Inne funkcje: -; Czy jest wiatą: tymczasowy brak danych; Konstrukcja ścian zewnętrznych: tymczasowy brak danych; Rok zakońc. budowy: nieznan; Wiek zakońc. budowy: -; Rok zakońc. przebudowy: -; Wiek zakońc. przebudowy: -; Stopień pewności ustalenia daty zakońc. budowy: nie stosuje się; Stopień pewności ustalenia daty zakońc. przebudowy: -; Zakres przebudowy: -; Pow. zab. z mapy: 23 m<sup>2</sup>; Pow. użytkowa z projektu: -; Pow. użytkowa z obmiarów: -; Pow. użytk. lokali odrębnych: -; Pow. użytk. lokali niewyodrębnionych: -; Pow. użytk. pom. przynal. do lokali: -; Liczba ujawnionych w ewidencji lokali samodzielnych: 0; Wartość: nie stosuje się zł; Data wyceny: nie stosuje się; Wpis do rejestru zabytków: brak danych; Data wpisu do rejestru zabytków: -; Stan użytkowania: nie stosuje się; Data oddania do użytku: nie stosuje się; Data rozbiórki: nie stosuje się; Przyczyna rozbiórki: nie stosuje się; Łączna liczba izb: -; Liczba mieszkań: -; Budynek gotowy na szybki internet: -</p>							
<i>Uwagi:</i> -							
24;5	101306_2.0024.24	-	budynki produkcyjne, usługowe i gospodarcze dla rolnictwa	budynki gospodarstw rolnych	tymczasowy brak danych	1/0	162
<p><i>Identyfikator:</i> 101306_2.0024.24.5_BUD; Status: wybudowany; Inne funkcje: -; Czy jest wiatą: tymczasowy brak danych; Konstrukcja ścian zewnętrznych: tymczasowy brak danych; Rok zakońc. budowy: nieznan; Wiek zakońc. budowy: -; Rok zakońc. przebudowy: -; Wiek zakońc. przebudowy: -; Stopień pewności ustalenia daty zakońc. budowy: nie stosuje się; Stopień pewności ustalenia daty zakońc. przebudowy: -; Zakres przebudowy: -; Pow. zab. z mapy: 162 m<sup>2</sup>; Pow. użytkowa z projektu: -; Pow. użytkowa z obmiarów: -; Pow. użytk. lokali odrębnych: -; Pow. użytk. lokali niewyodrębnionych: -; Pow. użytk. pom. przynal. do lokali: -; Liczba ujawnionych w ewidencji lokali samodzielnych: 0; Wartość: nie stosuje się zł; Data wyceny: nie stosuje się; Wpis do rejestru zabytków: brak danych; Data wpisu do rejestru zabytków: -; Stan użytkowania: nie stosuje się; Data oddania do użytku: nie stosuje się; Data rozbiórki: nie stosuje się; Przyczyna rozbiórki: nie stosuje się; Łączna liczba izb: -; Liczba mieszkań: -; Budynek gotowy na szybki internet: -</p>							
<i>Uwagi:</i> -							
24;2	101306_2.0024.24	-	budynki produkcyjne, usługowe i gospodarcze dla rolnictwa	budynki gospodarstw rolnych	tymczasowy brak danych	1/0	15
<p><i>Identyfikator:</i> 101306_2.0024.24.2_BUD; Status: wybudowany; Inne funkcje: -; Czy jest wiatą: tymczasowy brak danych; Konstrukcja ścian zewnętrznych: tymczasowy brak danych; Rok zakońc. budowy: nieznan; Wiek zakońc. budowy: -; Rok zakońc. przebudowy: -; Wiek zakońc. przebudowy: -; Stopień pewności ustalenia daty zakońc. budowy: nie stosuje się; Stopień pewności ustalenia daty zakońc. przebudowy: -; Zakres przebudowy: -; Pow. zab. z mapy: 15 m<sup>2</sup>; Pow. użytkowa z projektu: -; Pow. użytkowa z obmiarów: -; Pow. użytk. lokali odrębnych: -; Pow. użytk. lokali niewyodrębnionych: -; Pow. użytk. pom. przynal. do lokali: -; Liczba ujawnionych w ewidencji lokali samodzielnych: 0; Wartość: nie stosuje się zł; Data wyceny: nie stosuje się; Wpis do rejestru zabytków: brak danych; Data wpisu do rejestru zabytków: -; Stan użytkowania: nie stosuje się; Data oddania do użytku: nie stosuje się; Data rozbiórki: nie stosuje się; Przyczyna rozbiórki: nie stosuje się; Łączna liczba izb: -; Liczba mieszkań: -; Budynek gotowy na szybki internet: -</p>							
<i>Uwagi:</i> -							
24;1	101306_2.0024.24	Sadkowice 104	budynki mieszkalne	tymczasowy brak danych	tymczasowy brak danych	1/1	131
<p><i>Identyfikator:</i> 101306_2.0024.24.1_BUD; Status: wybudowany; Inne funkcje: -; Czy jest wiatą: tymczasowy brak danych; Konstrukcja ścian zewnętrznych: tymczasowy brak danych; Rok zakońc. budowy: nieznan; Wiek zakońc. budowy: -; Rok zakońc. przebudowy: -; Wiek zakońc. przebudowy: -; Stopień pewności ustalenia daty zakońc. budowy: nie stosuje się; Stopień pewności ustalenia daty zakońc. przebudowy: -; Zakres przebudowy: -; Pow. zab. z mapy: 131 m<sup>2</sup>; Pow. użytkowa z projektu: -; Pow. użytkowa z obmiarów: -; Pow. użytk. lokali odrębnych: -; Pow. użytk. lokali niewyodrębnionych: -; Pow. użytk. pom. przynal. do lokali: -; Liczba ujawnionych w ewidencji lokali samodzielnych: 0; Wartość: nie stosuje się zł; Data wyceny: nie stosuje się; Wpis do rejestru zabytków: brak danych; Data wpisu do rejestru zabytków: -; Stan użytkowania: nie stosuje się; Data oddania do użytku: nie stosuje się; Data rozbiórki: nie stosuje się; Przyczyna rozbiórki: nie stosuje się; Łączna liczba izb: -; Liczba mieszkań: -; Budynek gotowy na szybki internet: -</p>							
<i>Uwagi:</i> -							

Znak sprawy: 31/2021-1793/2021

**Warszawskie Przedsiębiorstwo Geodezyjne  
S.A.  
2023-02-20**

---

*(sporządził: data i podpis)*

*(pieczęć urzędowa)*

**2023-02-20**

---

*(imię i nazwisko osoby reprezentującej organ)  
data i podpis*

.....  
(nazwa organu wydającego dokument)

## WYPIS Z KARTOTEKI BUDYNKOW

sporządzono dnia: 20-02-2023 14:51:12

**Pozycja kartoteki budynków: 101306\_2.0024.G151**

**Jednostka rejestrowa gruntów: G151**

**Budynki: 5**

Nr ewidenc. budynku	Działka	Adres lub położenie	Rodzaj wg KŚT	Klasa wg PKOB	Główna funkcja	Kondygn. nad. / pod.	Pow. zab. [m <sup>2</sup> ]
51;4	101306_2.0024.51	-	budynki produkcyjne, usługowe i gospodarcze dla rolnictwa	budynki gospodarstw rolnych	tymczasowy brak danych	1/0	28
<p><i>Identyfikator:</i> 101306_2.0024.51.4_BUD; Status: wybudowany; Inne funkcje: -; Czy jest wiatą: tymczasowy brak danych; Konstrukcja ścian zewnętrznych: tymczasowy brak danych; Rok zakońc. budowy: nieznan; Wiek zakońc. budowy: -; Rok zakońc. przebudowy: -; Wiek zakońc. przebudowy: -; Stopień pewności ustalenia daty zakońc. budowy: nie stosuje się; Stopień pewności ustalenia daty zakońc. przebudowy: -; Zakres przebudowy: -; Pow. zab. z mapy: 28 m2; Pow. użytkowa z projektu: -; Pow. użytkowa z obmiarów: -; Pow. użytk. lokali odrębnych: -; Pow. użytk. lokali niewyodrębnionych: -; Pow. użytk. pom. przynal. do lokali: -; Liczba ujawnionych w ewidencji lokali samodzielnych: 0; Wartość: nie stosuje się zł; Data wyceny: nie stosuje się; Wpis do rejestru zabytków: brak danych; Data wpisu do rejestru zabytków: -; Stan użytkowania: nie stosuje się; Data oddania do użytku: nie stosuje się; Data rozbiórki: nie stosuje się; Przyczyna rozbiórki: nie stosuje się; Łączna liczba izb: -; Liczba mieszkań: -; Budynek gotowy na szybki internet: -</p>							
<i>Uwagi:</i> -							
51;3	101306_2.0024.51	-	budynki produkcyjne, usługowe i gospodarcze dla rolnictwa	budynki gospodarstw rolnych	tymczasowy brak danych	1/0	83
<p><i>Identyfikator:</i> 101306_2.0024.51.3_BUD; Status: wybudowany; Inne funkcje: -; Czy jest wiatą: tymczasowy brak danych; Konstrukcja ścian zewnętrznych: tymczasowy brak danych; Rok zakońc. budowy: nieznan; Wiek zakońc. budowy: -; Rok zakońc. przebudowy: -; Wiek zakońc. przebudowy: -; Stopień pewności ustalenia daty zakońc. budowy: nie stosuje się; Stopień pewności ustalenia daty zakońc. przebudowy: -; Zakres przebudowy: -; Pow. zab. z mapy: 83 m2; Pow. użytkowa z projektu: -; Pow. użytkowa z obmiarów: -; Pow. użytk. lokali odrębnych: -; Pow. użytk. lokali niewyodrębnionych: -; Pow. użytk. pom. przynal. do lokali: -; Liczba ujawnionych w ewidencji lokali samodzielnych: 0; Wartość: nie stosuje się zł; Data wyceny: nie stosuje się; Wpis do rejestru zabytków: brak danych; Data wpisu do rejestru zabytków: -; Stan użytkowania: nie stosuje się; Data oddania do użytku: nie stosuje się; Data rozbiórki: nie stosuje się; Przyczyna rozbiórki: nie stosuje się; Łączna liczba izb: -; Liczba mieszkań: -; Budynek gotowy na szybki internet: -</p>							
<i>Uwagi:</i> -							
51;5	101306_2.0024.51	-	budynki produkcyjne, usługowe i gospodarcze dla rolnictwa	budynki gospodarstw rolnych	tymczasowy brak danych	1/0	16
<p><i>Identyfikator:</i> 101306_2.0024.51.5_BUD; Status: wybudowany; Inne funkcje: -; Czy jest wiatą: tymczasowy brak danych; Konstrukcja ścian zewnętrznych: tymczasowy brak danych; Rok zakońc. budowy: nieznan; Wiek zakońc. budowy: -; Rok zakońc. przebudowy: -; Wiek zakońc. przebudowy: -; Stopień pewności ustalenia daty zakońc. budowy: nie stosuje się; Stopień pewności ustalenia daty zakońc. przebudowy: -; Zakres przebudowy: -; Pow. zab. z mapy: 16 m2; Pow. użytkowa z projektu: -; Pow. użytkowa z obmiarów: -; Pow. użytk. lokali odrębnych: -; Pow. użytk. lokali niewyodrębnionych: -; Pow. użytk. pom. przynal. do lokali: -; Liczba ujawnionych w ewidencji lokali samodzielnych: 0; Wartość: nie stosuje się zł; Data wyceny: nie stosuje się; Wpis do rejestru zabytków: brak danych; Data wpisu do rejestru zabytków: -; Stan użytkowania: nie stosuje się; Data oddania do użytku: nie stosuje się; Data rozbiórki: nie stosuje się; Przyczyna rozbiórki: nie stosuje się; Łączna liczba izb: -; Liczba mieszkań: -; Budynek gotowy na szybki internet: -</p>							
<i>Uwagi:</i> -							
51;6	101306_2.0024.51	Sadkowice 57	budynki mieszkalne	tymczasowy brak danych	tymczasowy brak danych	1/0	55
<p><i>Identyfikator:</i> 101306_2.0024.51.6_BUD; Status: wybudowany; Inne funkcje: -; Czy jest wiatą: tymczasowy brak danych; Konstrukcja ścian zewnętrznych: tymczasowy brak danych; Rok zakońc. budowy: nieznan; Wiek zakońc. budowy: -; Rok zakońc. przebudowy: -; Wiek zakońc. przebudowy: -; Stopień pewności ustalenia daty zakońc. budowy: nie stosuje się; Stopień pewności ustalenia daty zakońc. przebudowy: -; Zakres przebudowy: -; Pow. zab. z mapy: 55 m2; Pow. użytkowa z projektu: -; Pow. użytkowa z obmiarów: -; Pow. użytk. lokali odrębnych: -; Pow. użytk. lokali niewyodrębnionych: -; Pow. użytk. pom. przynal. do lokali: -; Liczba ujawnionych w ewidencji lokali samodzielnych: 0; Wartość: nie stosuje się zł; Data wyceny: nie stosuje się; Wpis do rejestru zabytków: brak danych; Data wpisu do rejestru zabytków: -; Stan użytkowania: nie stosuje się; Data oddania do użytku: nie stosuje się; Data rozbiórki: nie stosuje się; Przyczyna rozbiórki: nie stosuje się; Łączna liczba izb: -; Liczba mieszkań: -; Budynek gotowy na szybki internet: -</p>							
<i>Uwagi:</i> -							
51;1	101306_2.0024.51	-	budynki produkcyjne, usługowe i gospodarcze dla rolnictwa	budynki gospodarstw rolnych	tymczasowy brak danych	1/0	38
<p><i>Identyfikator:</i> 101306_2.0024.51.1_BUD; Status: wybudowany; Inne funkcje: -; Czy jest wiatą: tymczasowy brak danych; Konstrukcja ścian zewnętrznych: tymczasowy brak danych; Rok zakońc. budowy: nieznan; Wiek zakońc. budowy: -; Rok zakońc. przebudowy: -; Wiek zakońc. przebudowy: -; Stopień pewności ustalenia daty zakońc. budowy: nie stosuje się; Stopień pewności ustalenia daty zakońc. przebudowy: -; Zakres przebudowy: -; Pow. zab. z mapy: 38 m2; Pow. użytkowa z projektu: -; Pow. użytkowa z obmiarów: -; Pow. użytk. lokali odrębnych: -; Pow. użytk. lokali niewyodrębnionych: -; Pow. użytk. pom. przynal. do lokali: -; Liczba ujawnionych w ewidencji lokali samodzielnych: 0; Wartość: nie stosuje się zł; Data wyceny: nie stosuje się; Wpis do rejestru zabytków: brak danych; Data wpisu do rejestru zabytków: -; Stan użytkowania: nie stosuje się; Data oddania do użytku: nie stosuje się; Data rozbiórki: nie stosuje się; Przyczyna rozbiórki: nie stosuje się; Łączna liczba izb: -; Liczba mieszkań: -; Budynek gotowy na szybki internet: -</p>							
<i>Uwagi:</i> -							



Znak sprawy: 31/2021-1793/2021

**Warszawskie Przedsiębiorstwo Geodezyjne  
S.A.  
2023-02-20**

---

*(sporządził: data i podpis)*

*(pieczęć urzędowa)*

**2023-02-20**

---

*(imię i nazwisko osoby reprezentującej organ)  
data i podpis*

Województwo: łódzkie  
 Powiat: rawski  
 Jednostka ewidencyjna: 101306\_2, Sadkowice  
 Obręb ewidencyjny: 101306\_2.0024, Sadkowice

.....  
 (nazwa organu wydającego dokument)

## WYPIS Z KARTOTEKI BUDYNKOW

sporządzono dnia: 20-02-2023 14:51:12

Pozycja kartoteki budynków: 101306\_2.0024.G152

Jednostka rejestrowa gruntów: G152

### Budynki: 3

Nr ewidenc. budynku	Działka	Adres lub położenie	Rodzaj wg KŚT	Klasa wg PKOB	Główna funkcja	Kondygn. nad. / pod.	Pow. zab. [m <sup>2</sup> ]
86/2;1	101306_2.0024.86/2	Sadkowice 29A	budynki mieszkalne	budynki mieszkalne jednorodzinne	budynek jednorodzinny	1/0	116
<p><i>Identyfikator:</i> 101306_2.0024.86/2.1_BUD; Status: wybudowany; Inne funkcje: -; Czy jest wiatą: tymczasowy brak danych; Konstrukcja ścian zewnętrznych: mur; Rok zakońc. budowy: 1990; Wiek zakońc. budowy: -; Rok zakońc. przebudowy: 2020; Wiek zakońc. przebudowy: -; Stopień pewności ustalenia daty zakońc. budowy: data wynikająca z dokumentu; Stopień pewności ustalenia daty zakońc. przebudowy: -; Zakres przebudowy: -; Pow. zab. z mapy: 116 m<sup>2</sup>; Pow. użytkowa z projektu: -; Pow. użytkowa z obmiarów: -; Pow. użytk. lokali odrębnych: -; Pow. użytk. lokali niewyodrębnionych: -; Pow. użytk. pom. przynal. do lokali: -; Liczba ujawnionych w ewidencji lokali samodzielnych: 0; Wartość: nie stosuje się zł; Data wyceny: nie stosuje się; Wpis do rejestru zabytków: brak danych; Data wpisu do rejestru zabytków: -; Stan użytkowania: oddany do użytkowania w całości; Data oddania do użytku: nie stosuje się; Data rozbiórki: nie stosuje się; Przyczyna rozbiórki: nie stosuje się; Łączna liczba izb: -; Liczba mieszkań: -; Budynek gotowy na szybki internet: -</p> <p><i>Uwagi:</i> -</p>							
86/2;2	101306_2.0024.86/2	-	budynki produkcyjne, usługowe i gospodarcze dla rolnictwa	budynki gospodarstw rolnych	inny budynek w gospodarstwie rolnym	1/0	17
<p><i>Identyfikator:</i> 101306_2.0024.86/2.2_BUD; Status: wybudowany; Inne funkcje: -; Czy jest wiatą: tymczasowy brak danych; Konstrukcja ścian zewnętrznych: mur; Rok zakońc. budowy: 1990; Wiek zakońc. budowy: -; Rok zakońc. przebudowy: -; Wiek zakońc. przebudowy: -; Stopień pewności ustalenia daty zakońc. budowy: data wynikająca z dokumentu; Stopień pewności ustalenia daty zakońc. przebudowy: -; Zakres przebudowy: -; Pow. zab. z mapy: 17 m<sup>2</sup>; Pow. użytkowa z projektu: -; Pow. użytkowa z obmiarów: -; Pow. użytk. lokali odrębnych: -; Pow. użytk. lokali niewyodrębnionych: -; Pow. użytk. pom. przynal. do lokali: -; Liczba ujawnionych w ewidencji lokali samodzielnych: 0; Wartość: nie stosuje się zł; Data wyceny: nie stosuje się; Wpis do rejestru zabytków: brak danych; Data wpisu do rejestru zabytków: -; Stan użytkowania: oddany do użytkowania w całości; Data oddania do użytku: nie stosuje się; Data rozbiórki: nie stosuje się; Przyczyna rozbiórki: nie stosuje się; Łączna liczba izb: -; Liczba mieszkań: -; Budynek gotowy na szybki internet: -</p> <p><i>Uwagi:</i> -</p>							
86/2;3	101306_2.0024.86/2, 101306_2.0024.86/3	-	budynki produkcyjne, usługowe i gospodarcze dla rolnictwa	budynki gospodarstw rolnych	tymczasowy brak danych	1/0	85
<p><i>Identyfikator:</i> 101306_2.0024.86/2.3_BUD; Status: wybudowany; Inne funkcje: -; Czy jest wiatą: tymczasowy brak danych; Konstrukcja ścian zewnętrznych: tymczasowy brak danych; Rok zakońc. budowy: nieznan; Wiek zakońc. budowy: -; Rok zakońc. przebudowy: -; Wiek zakońc. przebudowy: -; Stopień pewności ustalenia daty zakońc. budowy: nie stosuje się; Stopień pewności ustalenia daty zakońc. przebudowy: -; Zakres przebudowy: -; Pow. zab. z mapy: 85 m<sup>2</sup>; Pow. użytkowa z projektu: -; Pow. użytkowa z obmiarów: -; Pow. użytk. lokali odrębnych: -; Pow. użytk. lokali niewyodrębnionych: -; Pow. użytk. pom. przynal. do lokali: -; Liczba ujawnionych w ewidencji lokali samodzielnych: 0; Wartość: nie stosuje się zł; Data wyceny: nie stosuje się; Wpis do rejestru zabytków: brak danych; Data wpisu do rejestru zabytków: -; Stan użytkowania: nie stosuje się; Data oddania do użytku: nie stosuje się; Data rozbiórki: nie stosuje się; Przyczyna rozbiórki: nie stosuje się; Łączna liczba izb: -; Liczba mieszkań: -; Budynek gotowy na szybki internet: -</p> <p><i>Uwagi:</i> -</p>							


Warszawskie Przedsiębiorstwo Geodezyjne  
 S.A.  
 2023-02-20

2023-02-20

.....  
 (sporządził: data i podpis)

.....  
 (pieczęć urzędowa)

.....  
 (imię i nazwisko osoby reprezentującej organ)  
 data i podpis



.....  
 (nazwa organu wydającego dokument)

## WYPIS Z KARTOTEKI BUDYNKOW

sporządzono dnia: **20-02-2023 14:51:12**

**Pozycja kartoteki budynków: 101306\_2.0024.G154**

**Jednostka rejestrowa gruntów: G154**

**Budynki: 9**

Nr ewidenc. budynku	Działka	Adres lub położenie	Rodzaj wg KŚT	Klasa wg PKOB	Główna funkcja	Kondygn. nad. / pod.	Pow. zab. [m <sup>2</sup> ]
<b>35/1;3</b>	101306_2.0024.35/1	-	budynki mieszkalne	budynki mieszkalne jednorodzinne	budynek jednorodzinny	1/0	159
<i>Identyfikator:</i> 101306_2.0024.35/1.3_BUD; Status: wybudowany; Inne funkcje: -; Czy jest wiatą: tymczasowy brak danych; Konstrukcja ścian zewnętrznych: mur; Rok zakończ. budowy: nieznany; Wiek zakończ. budowy: -; Rok zakończ. przebudowy: -; Wiek zakończ. przebudowy: -; Stopień pewności ustalenia daty zakończ. budowy: nie stosuje się; Stopień pewności ustalenia daty zakończ. przebudowy: -; Zakres przebudowy: -; Pow. zab. z mapy: 159 m <sup>2</sup> ; Pow. użytkowa z projektu: 183.00 m <sup>2</sup> ; Pow. użytkowa z obmiarów: -; Pow. użytk. lokali odrębnych: -; Pow. użytk. lokali niewyodrębnionych: -; Pow. użytk. pom. przynal. do lokali: -; Liczba ujawnionych w ewidencji lokali samodzielnych: 0; Wartość: nie stosuje się zł; Data wyceny: nie stosuje się; Wpis do rejestru zabytków: brak danych; Data wpisu do rejestru zabytków: -; Stan użytkowania: tymczasowy brak danych; Data oddania do użytku: nie stosuje się; Data rozbiórki: nie stosuje się; Przyczyna rozbiórki: nie stosuje się; Łączna liczba izb: -; Liczba mieszkań: -; Budynek gotowy na szybki internet: -							
<i>Uwagi:</i> -							
<b>35/1;2</b>	101306_2.0024.35/1	-	budynki produkcyjne, usługowe i gospodarcze dla rolnictwa	budynki gospodarstw rolnych	budynek składowy w gospodarstwie rolnym	1/0	38
<i>Identyfikator:</i> 101306_2.0024.35/1.2_BUD; Status: wybudowany; Inne funkcje: -; Czy jest wiatą: tymczasowy brak danych; Konstrukcja ścian zewnętrznych: drewno; Rok zakończ. budowy: 1960; Wiek zakończ. budowy: -; Rok zakończ. przebudowy: -; Wiek zakończ. przebudowy: -; Stopień pewności ustalenia daty zakończ. budowy: data szacowana; Stopień pewności ustalenia daty zakończ. przebudowy: -; Zakres przebudowy: -; Pow. zab. z mapy: 38 m <sup>2</sup> ; Pow. użytkowa z projektu: -; Pow. użytkowa z obmiarów: -; Pow. użytk. lokali odrębnych: -; Pow. użytk. lokali niewyodrębnionych: -; Pow. użytk. pom. przynal. do lokali: -; Liczba ujawnionych w ewidencji lokali samodzielnych: 0; Wartość: nie stosuje się zł; Data wyceny: nie stosuje się; Wpis do rejestru zabytków: brak danych; Data wpisu do rejestru zabytków: -; Stan użytkowania: tymczasowy brak danych; Data oddania do użytku: nie stosuje się; Data rozbiórki: nie stosuje się; Przyczyna rozbiórki: nie stosuje się; Łączna liczba izb: -; Liczba mieszkań: -; Budynek gotowy na szybki internet: -							
<i>Uwagi:</i> -							
<b>35/1;1</b>	101306_2.0024.35/1	-	budynki produkcyjne, usługowe i gospodarcze dla rolnictwa	budynki gospodarstw rolnych	budynek składowy w gospodarstwie rolnym	1/0	148
<i>Identyfikator:</i> 101306_2.0024.35/1.1_BUD; Status: wybudowany; Inne funkcje: -; Czy jest wiatą: tymczasowy brak danych; Konstrukcja ścian zewnętrznych: drewno; Rok zakończ. budowy: 1960; Wiek zakończ. budowy: -; Rok zakończ. przebudowy: -; Wiek zakończ. przebudowy: -; Stopień pewności ustalenia daty zakończ. budowy: data szacowana; Stopień pewności ustalenia daty zakończ. przebudowy: -; Zakres przebudowy: -; Pow. zab. z mapy: 148 m <sup>2</sup> ; Pow. użytkowa z projektu: -; Pow. użytkowa z obmiarów: -; Pow. użytk. lokali odrębnych: -; Pow. użytk. lokali niewyodrębnionych: -; Pow. użytk. pom. przynal. do lokali: -; Liczba ujawnionych w ewidencji lokali samodzielnych: 0; Wartość: nie stosuje się zł; Data wyceny: nie stosuje się; Wpis do rejestru zabytków: brak danych; Data wpisu do rejestru zabytków: -; Stan użytkowania: tymczasowy brak danych; Data oddania do użytku: nie stosuje się; Data rozbiórki: nie stosuje się; Przyczyna rozbiórki: nie stosuje się; Łączna liczba izb: -; Liczba mieszkań: -; Budynek gotowy na szybki internet: -							
<i>Uwagi:</i> -							
<b>35/1;10</b>	101306_2.0024.35/1	-	budynki produkcyjne, usługowe i gospodarcze dla rolnictwa	budynki gospodarstw rolnych	tymczasowy brak danych	1/0	54
<i>Identyfikator:</i> 101306_2.0024.35/1.10_BUD; Status: wybudowany; Inne funkcje: -; Czy jest wiatą: tymczasowy brak danych; Konstrukcja ścian zewnętrznych: tymczasowy brak danych; Rok zakończ. budowy: nieznan; Wiek zakończ. budowy: -; Rok zakończ. przebudowy: -; Wiek zakończ. przebudowy: -; Stopień pewności ustalenia daty zakończ. budowy: nie stosuje się; Stopień pewności ustalenia daty zakończ. przebudowy: -; Zakres przebudowy: -; Pow. zab. z mapy: 54 m <sup>2</sup> ; Pow. użytkowa z projektu: -; Pow. użytkowa z obmiarów: -; Pow. użytk. lokali odrębnych: -; Pow. użytk. lokali niewyodrębnionych: -; Pow. użytk. pom. przynal. do lokali: -; Liczba ujawnionych w ewidencji lokali samodzielnych: 0; Wartość: nie stosuje się zł; Data wyceny: nie stosuje się; Wpis do rejestru zabytków: brak danych; Data wpisu do rejestru zabytków: -; Stan użytkowania: nie stosuje się; Data oddania do użytku: nie stosuje się; Data rozbiórki: nie stosuje się; Przyczyna rozbiórki: nie stosuje się; Łączna liczba izb: -; Liczba mieszkań: -; Budynek gotowy na szybki internet: -							
<i>Uwagi:</i> -							
<b>35/1;6</b>	101306_2.0024.35/1	-	budynki produkcyjne, usługowe i gospodarcze dla rolnictwa	budynki gospodarstw rolnych	tymczasowy brak danych	1/0	62
<i>Identyfikator:</i> 101306_2.0024.35/1.6_BUD; Status: wybudowany; Inne funkcje: -; Czy jest wiatą: tymczasowy brak danych; Konstrukcja ścian zewnętrznych: tymczasowy brak danych; Rok zakończ. budowy: nieznan; Wiek zakończ. budowy: -; Rok zakończ. przebudowy: -; Wiek zakończ. przebudowy: -; Stopień pewności ustalenia daty zakończ. budowy: nie stosuje się; Stopień pewności ustalenia daty zakończ. przebudowy: -; Zakres przebudowy: -; Pow. zab. z mapy: 62 m <sup>2</sup> ; Pow. użytkowa z projektu: -; Pow. użytkowa z obmiarów: -; Pow. użytk. lokali odrębnych: -; Pow. użytk. lokali niewyodrębnionych: -; Pow. użytk. pom. przynal. do lokali: -; Liczba ujawnionych w ewidencji lokali samodzielnych: 0; Wartość: nie stosuje się zł; Data wyceny: nie stosuje się; Wpis do rejestru zabytków: brak danych; Data wpisu do rejestru zabytków: -; Stan użytkowania: nie stosuje się; Data oddania do użytku: nie stosuje się; Data rozbiórki: nie stosuje się; Przyczyna rozbiórki: nie stosuje się; Łączna liczba izb: -; Liczba mieszkań: -; Budynek gotowy na szybki internet: -							
<i>Uwagi:</i> -							
<b>35/1;9</b>	101306_2.0024.35/1	-	budynki produkcyjne, usługowe i	budynki gospodarstw rolnych	tymczasowy brak danych	1/0	65

			gospodarcze dla rolnictwa				
<i>Identyfikator:</i> 101306_2.0024.35/1.9_BUD; Status: wybudowany; Inne funkcje: -; Czy jest wiatą: tymczasowy brak danych; Konstrukcja ścian zewnętrznych: tymczasowy brak danych; Rok zakończ. budowy: nieznan; Wiek zakończ. budowy: -; Rok zakończ. przebudowy: -; Wiek zakończ. przebudowy: -; Stopień pewności ustalenia daty zakończ. budowy: nie stosuje się; Stopień pewności ustalenia daty zakończ. przebudowy: -; Zakres przebudowy: -; Pow. zab. z mapy: 65 m2; Pow. użytkowa z projektu: -; Pow. użytkowa z obmiarów: -; Pow. użytk. lokali odrębnych: -; Pow. użytk. lokali niewyodrębnionych: -; Pow. użytk. pom. przynal. do lokali: -; Liczba ujawnionych w ewidencji lokali samodzielnych: 0; Wartość: nie stosuje się zł; Data wyceny: nie stosuje się; Wpis do rejestru zabytków: brak danych; Data wpisu do rejestru zabytków: -; Stan użytkowania: nie stosuje się; Data oddania do użytku: nie stosuje się; Data rozbiórki: nie stosuje się; Przyczyna rozbiórki: nie stosuje się; Łączna liczba izb: -; Liczba mieszkań: -; Budynek gotowy na szybki internet: -							
<i>Uwagi:</i> -							
<b>35/1;7</b>	101306_2.0024.35/1	-	budynki produkcyjne, usługowe i gospodarcze dla rolnictwa	budynki gospodarstw rolnych	tymczasowy brak danych	1/0	37
<i>Identyfikator:</i> 101306_2.0024.35/1.7_BUD; Status: wybudowany; Inne funkcje: -; Czy jest wiatą: tymczasowy brak danych; Konstrukcja ścian zewnętrznych: tymczasowy brak danych; Rok zakończ. budowy: nieznan; Wiek zakończ. budowy: -; Rok zakończ. przebudowy: -; Wiek zakończ. przebudowy: -; Stopień pewności ustalenia daty zakończ. budowy: nie stosuje się; Stopień pewności ustalenia daty zakończ. przebudowy: -; Zakres przebudowy: -; Pow. zab. z mapy: 37 m2; Pow. użytkowa z projektu: -; Pow. użytkowa z obmiarów: -; Pow. użytk. lokali odrębnych: -; Pow. użytk. lokali niewyodrębnionych: -; Pow. użytk. pom. przynal. do lokali: -; Liczba ujawnionych w ewidencji lokali samodzielnych: 0; Wartość: nie stosuje się zł; Data wyceny: nie stosuje się; Wpis do rejestru zabytków: brak danych; Data wpisu do rejestru zabytków: -; Stan użytkowania: nie stosuje się; Data oddania do użytku: nie stosuje się; Data rozbiórki: nie stosuje się; Przyczyna rozbiórki: nie stosuje się; Łączna liczba izb: -; Liczba mieszkań: -; Budynek gotowy na szybki internet: -							
<i>Uwagi:</i> -							
<b>35/1;8</b>	101306_2.0024.35/1	-	budynki produkcyjne, usługowe i gospodarcze dla rolnictwa	budynki gospodarstw rolnych	tymczasowy brak danych	1/0	68
<i>Identyfikator:</i> 101306_2.0024.35/1.8_BUD; Status: wybudowany; Inne funkcje: -; Czy jest wiatą: tymczasowy brak danych; Konstrukcja ścian zewnętrznych: tymczasowy brak danych; Rok zakończ. budowy: nieznan; Wiek zakończ. budowy: -; Rok zakończ. przebudowy: -; Wiek zakończ. przebudowy: -; Stopień pewności ustalenia daty zakończ. budowy: nie stosuje się; Stopień pewności ustalenia daty zakończ. przebudowy: -; Zakres przebudowy: -; Pow. zab. z mapy: 68 m2; Pow. użytkowa z projektu: -; Pow. użytkowa z obmiarów: -; Pow. użytk. lokali odrębnych: -; Pow. użytk. lokali niewyodrębnionych: -; Pow. użytk. pom. przynal. do lokali: -; Liczba ujawnionych w ewidencji lokali samodzielnych: 0; Wartość: nie stosuje się zł; Data wyceny: nie stosuje się; Wpis do rejestru zabytków: brak danych; Data wpisu do rejestru zabytków: -; Stan użytkowania: nie stosuje się; Data oddania do użytku: nie stosuje się; Data rozbiórki: nie stosuje się; Przyczyna rozbiórki: nie stosuje się; Łączna liczba izb: -; Liczba mieszkań: -; Budynek gotowy na szybki internet: -							
<i>Uwagi:</i> -							
<b>35/1;4</b>	101306_2.0024.35/1	Sadkowice 112	budynki mieszkalne	tymczasowy brak danych	tymczasowy brak danych	2/0	107
<i>Identyfikator:</i> 101306_2.0024.35/1.4_BUD; Status: wybudowany; Inne funkcje: -; Czy jest wiatą: tymczasowy brak danych; Konstrukcja ścian zewnętrznych: tymczasowy brak danych; Rok zakończ. budowy: nieznan; Wiek zakończ. budowy: -; Rok zakończ. przebudowy: -; Wiek zakończ. przebudowy: -; Stopień pewności ustalenia daty zakończ. budowy: nie stosuje się; Stopień pewności ustalenia daty zakończ. przebudowy: -; Zakres przebudowy: -; Pow. zab. z mapy: 107 m2; Pow. użytkowa z projektu: -; Pow. użytkowa z obmiarów: -; Pow. użytk. lokali odrębnych: -; Pow. użytk. lokali niewyodrębnionych: -; Pow. użytk. pom. przynal. do lokali: -; Liczba ujawnionych w ewidencji lokali samodzielnych: 0; Wartość: nie stosuje się zł; Data wyceny: nie stosuje się; Wpis do rejestru zabytków: brak danych; Data wpisu do rejestru zabytków: -; Stan użytkowania: nie stosuje się; Data oddania do użytku: nie stosuje się; Data rozbiórki: nie stosuje się; Przyczyna rozbiórki: nie stosuje się; Łączna liczba izb: -; Liczba mieszkań: -; Budynek gotowy na szybki internet: -							
<i>Uwagi:</i> -							

**Warszawskie Przedsiębiorstwo Geodezyjne  
S.A.  
2023-02-20**

(sporządził: data i podpis)

(pieczęć urzędowa)

**2023-02-20**

(imię i nazwisko osoby reprezentującej organ)  
data i podpis

.....  
(nazwa organu wydającego dokument)

## WYPIS Z KARTOTEKI BUDYNKOW

sporządzono dnia: 20-02-2023 14:51:12

**Pozycja kartoteki budynków: 101306\_2.0024.G155**

**Jednostka rejestrowa gruntów: G155**

### Budynki: 5

Nr ewidenc. budynku	Działka	Adres lub położenie	Rodzaj wg KŚT	Klasa wg PKOB	Główna funkcja	Kondygn. nad. / pod.	Pow. zab. [m <sup>2</sup> ]
<b>66;3</b>	101306_2.0024.66	-	budynki produkcyjne, usługowe i gospodarcze dla rolnictwa	budynki gospodarstw rolnych	inny budynek w gospodarstwie rolnym	1/0	159
<p><i>Identyfikator:</i> 101306_2.0024.66.3_BUD; Status: wybudowany; Inne funkcje: -; Czy jest wiatą: tymczasowy brak danych; Konstrukcja ścian zewnętrznych: mur; Rok zakońc. budowy: 1960; Wiek zakońc. budowy: -; Rok zakońc. przebudowy: -; Wiek zakońc. przebudowy: -; Stopień pewności ustalenia daty zakońc. budowy: nieznan; Stopień pewności ustalenia daty zakońc. przebudowy: data szacowana; Zakres przebudowy: -; Pow. zab. z mapy: 159 m2; Pow. użytkowa z projektu: -; Pow. użytkowa z obmiarów: -; Pow. użytk. lokali odrębnych: -; Pow. użytk. lokali niewyodrębnionych: -; Pow. użytk. pom. przynal. do lokali: -; Liczba ujawnionych w ewidencji lokali samodzielnych: 0; Wartość: nie stosuje się zł; Data wyceny: nie stosuje się; Wpis do rejestru zabytków: brak danych; Data wpisu do rejestru zabytków: -; Stan użytkowania: tymczasowy brak danych; Data oddania do użytku: nie stosuje się; Data rozbiórki: nie stosuje się; Przyczyna rozbiórki: nie stosuje się; Łączna liczba izb: -; Liczba mieszkań: -; Budynek gotowy na szybki internet: -</p>							
<i>Uwagi:</i> -							
<b>66;1</b>	101306_2.0024.66	-	budynki produkcyjne, usługowe i gospodarcze dla rolnictwa	budynki gospodarstw rolnych	inny budynek w gospodarstwie rolnym	1/0	72
<p><i>Identyfikator:</i> 101306_2.0024.66.1_BUD; Status: wybudowany; Inne funkcje: -; Czy jest wiatą: tymczasowy brak danych; Konstrukcja ścian zewnętrznych: mur; Rok zakońc. budowy: 1960; Wiek zakońc. budowy: -; Rok zakońc. przebudowy: -; Wiek zakońc. przebudowy: -; Stopień pewności ustalenia daty zakońc. budowy: data szacowana; Stopień pewności ustalenia daty zakońc. przebudowy: -; Zakres przebudowy: -; Pow. zab. z mapy: 72 m2; Pow. użytkowa z projektu: -; Pow. użytkowa z obmiarów: -; Pow. użytk. lokali odrębnych: -; Pow. użytk. lokali niewyodrębnionych: -; Pow. użytk. pom. przynal. do lokali: -; Liczba ujawnionych w ewidencji lokali samodzielnych: 0; Wartość: nie stosuje się zł; Data wyceny: nie stosuje się; Wpis do rejestru zabytków: brak danych; Data wpisu do rejestru zabytków: -; Stan użytkowania: tymczasowy brak danych; Data oddania do użytku: nie stosuje się; Data rozbiórki: nie stosuje się; Przyczyna rozbiórki: nie stosuje się; Łączna liczba izb: -; Liczba mieszkań: -; Budynek gotowy na szybki internet: -</p>							
<i>Uwagi:</i> -							
<b>66;2</b>	101306_2.0024.66	-	budynki produkcyjne, usługowe i gospodarcze dla rolnictwa	budynki gospodarstw rolnych	inny budynek w gospodarstwie rolnym	1/0	43
<p><i>Identyfikator:</i> 101306_2.0024.66.2_BUD; Status: wybudowany; Inne funkcje: -; Czy jest wiatą: tymczasowy brak danych; Konstrukcja ścian zewnętrznych: mur; Rok zakońc. budowy: 1960; Wiek zakońc. budowy: -; Rok zakońc. przebudowy: -; Wiek zakońc. przebudowy: -; Stopień pewności ustalenia daty zakońc. budowy: data szacowana; Stopień pewności ustalenia daty zakońc. przebudowy: -; Zakres przebudowy: -; Pow. zab. z mapy: 43 m2; Pow. użytkowa z projektu: -; Pow. użytkowa z obmiarów: -; Pow. użytk. lokali odrębnych: -; Pow. użytk. lokali niewyodrębnionych: -; Pow. użytk. pom. przynal. do lokali: -; Liczba ujawnionych w ewidencji lokali samodzielnych: 0; Wartość: nie stosuje się zł; Data wyceny: nie stosuje się; Wpis do rejestru zabytków: brak danych; Data wpisu do rejestru zabytków: -; Stan użytkowania: tymczasowy brak danych; Data oddania do użytku: nie stosuje się; Data rozbiórki: nie stosuje się; Przyczyna rozbiórki: nie stosuje się; Łączna liczba izb: -; Liczba mieszkań: -; Budynek gotowy na szybki internet: -</p>							
<i>Uwagi:</i> -							
<b>66;5</b>	101306_2.0024.66	Sadkowice 22	budynki mieszkalne	tymczasowy brak danych	tymczasowy brak danych	2/1	79
<p><i>Identyfikator:</i> 101306_2.0024.66.5_BUD; Status: wybudowany; Inne funkcje: -; Czy jest wiatą: tymczasowy brak danych; Konstrukcja ścian zewnętrznych: tymczasowy brak danych; Rok zakońc. budowy: nieznan; Wiek zakońc. budowy: -; Rok zakońc. przebudowy: -; Wiek zakońc. przebudowy: -; Stopień pewności ustalenia daty zakońc. budowy: nie stosuje się; Stopień pewności ustalenia daty zakońc. przebudowy: -; Zakres przebudowy: -; Pow. zab. z mapy: 79 m2; Pow. użytkowa z projektu: -; Pow. użytkowa z obmiarów: -; Pow. użytk. lokali odrębnych: -; Pow. użytk. lokali niewyodrębnionych: -; Pow. użytk. pom. przynal. do lokali: -; Liczba ujawnionych w ewidencji lokali samodzielnych: 0; Wartość: nie stosuje się zł; Data wyceny: nie stosuje się; Wpis do rejestru zabytków: brak danych; Data wpisu do rejestru zabytków: -; Stan użytkowania: nie stosuje się; Data oddania do użytku: nie stosuje się; Data rozbiórki: nie stosuje się; Przyczyna rozbiórki: nie stosuje się; Łączna liczba izb: -; Liczba mieszkań: -; Budynek gotowy na szybki internet: -</p>							
<i>Uwagi:</i> -							
<b>66;4</b>	101306_2.0024.66	-	budynki produkcyjne, usługowe i gospodarcze dla rolnictwa	budynki gospodarstw rolnych	tymczasowy brak danych	1/0	52
<p><i>Identyfikator:</i> 101306_2.0024.66.4_BUD; Status: wybudowany; Inne funkcje: -; Czy jest wiatą: tymczasowy brak danych; Konstrukcja ścian zewnętrznych: tymczasowy brak danych; Rok zakońc. budowy: nieznan; Wiek zakońc. budowy: -; Rok zakońc. przebudowy: -; Wiek zakońc. przebudowy: -; Stopień pewności ustalenia daty zakońc. budowy: nie stosuje się; Stopień pewności ustalenia daty zakońc. przebudowy: -; Zakres przebudowy: -; Pow. zab. z mapy: 52 m2; Pow. użytkowa z projektu: -; Pow. użytkowa z obmiarów: -; Pow. użytk. lokali odrębnych: -; Pow. użytk. lokali niewyodrębnionych: -; Pow. użytk. pom. przynal. do lokali: -; Liczba ujawnionych w ewidencji lokali samodzielnych: 0; Wartość: nie stosuje się zł; Data wyceny: nie stosuje się; Wpis do rejestru zabytków: brak danych; Data wpisu do rejestru zabytków: -; Stan użytkowania: nie stosuje się; Data oddania do użytku: nie stosuje się; Data rozbiórki: nie stosuje się; Przyczyna rozbiórki: nie stosuje się; Łączna liczba izb: -; Liczba mieszkań: -; Budynek gotowy na szybki internet: -</p>							
<i>Uwagi:</i> -							

Znak sprawy: 31/2021-1793/2021

**Warszawskie Przedsiębiorstwo Geodezyjne  
S.A.  
2023-02-20**

---

*(sporządził: data i podpis)*

*(pieczęć urzędowa)*

**2023-02-20**

---

*(imię i nazwisko osoby reprezentującej organ)  
data i podpis*

Województwo: łódzkie  
 Powiat: rawski  
 Jednostka ewidencyjna: 101306\_2, Sadkowice  
 Obręb ewidencyjny: 101306\_2.0024, Sadkowice

.....  
 (nazwa organu wydającego dokument)

## WYPIS Z KARTOTEKI BUDYNKOW

sporządzono dnia: 20-02-2023 14:51:12

Pozycja kartoteki budynków: 101306\_2.0024.G159

Jednostka rejestrowa gruntów: G159

### Budynki: 3

Nr ewidenc. budynku	Działka	Adres lub położenie	Rodzaj wg KŚT	Klasa wg PKOB	Główna funkcja	Kondygn. nad. / pod.	Pow. zab. [m <sup>2</sup> ]
64/2;1	101306_2.0024.64/2	Sadkowice 23A	budynki mieszkalne	tymczasowy brak danych	tymczasowy brak danych	2/0	75
<p><i>Identyfikator:</i> 101306_2.0024.64/2.1_BUD; Status: wybudowany; Inne funkcje: -; Czy jest wiatą: tymczasowy brak danych; Konstrukcja ścian zewnętrznych: tymczasowy brak danych; Rok zakońc. budowy: niezany; Wiek zakońc. budowy: -; Rok zakońc. przebudowy: -; Wiek zakońc. przebudowy: -; Stopień pewności ustalenia daty zakońc. budowy: nie stosuje się; Stopień pewności ustalenia daty zakońc. przebudowy: -; Zakres przebudowy: -; Pow. zab. z mapy: 75 m<sup>2</sup>; Pow. użytkowa z projektu: -; Pow. użytkowa z obmiarów: -; Pow. użytk. lokali odrębnych: -; Pow. użytk. lokali niewyodrębnionych: -; Pow. użytk. pom. przynal. do lokali: -; Liczba ujawnionych w ewidencji lokali samodzielnych: 0; Wartość: nie stosuje się zł; Data wyceny: nie stosuje się; Wpis do rejestru zabytków: brak danych; Data wpisu do rejestru zabytków: -; Stan użytkowania: nie stosuje się; Data oddania do użytku: nie stosuje się; Data rozbiórki: nie stosuje się; Przyczyna rozbiórki: nie stosuje się; Łączna liczba izb: -; Liczba mieszkań: -; Budynek gotowy na szybki internet: -</p> <p><i>Uwagi:</i> -</p>							
64/2;3	101306_2.0024.64/2	-	budynki produkcyjne, usługowe i gospodarcze dla rolnictwa	budynki gospodarstw rolnych	-	1/0	25
<p><i>Identyfikator:</i> 101306_2.0024.64/2.3_BUD; Status: wybudowany; Inne funkcje: -; Czy jest wiatą: -; Konstrukcja ścian zewnętrznych: drewno; Rok zakońc. budowy: -; Wiek zakońc. budowy: -; Rok zakońc. przebudowy: -; Wiek zakońc. przebudowy: -; Stopień pewności ustalenia daty zakońc. budowy: -; Stopień pewności ustalenia daty zakońc. przebudowy: -; Zakres przebudowy: -; Pow. zab. z mapy: 25 m<sup>2</sup>; Pow. użytkowa z projektu: -; Pow. użytkowa z obmiarów: -; Pow. użytk. lokali odrębnych: -; Pow. użytk. lokali niewyodrębnionych: -; Pow. użytk. pom. przynal. do lokali: -; Liczba ujawnionych w ewidencji lokali samodzielnych: 0; Wartość: nie stosuje się zł; Data wyceny: nie stosuje się; Wpis do rejestru zabytków: -; Data wpisu do rejestru zabytków: -; Stan użytkowania: -; Data oddania do użytku: -; Data rozbiórki: -; Przyczyna rozbiórki: -; Łączna liczba izb: -; Liczba mieszkań: -; Budynek gotowy na szybki internet: -</p> <p><i>Uwagi:</i> -</p>							
64/2;2	101306_2.0024.64/2	-	budynki produkcyjne, usługowe i gospodarcze dla rolnictwa	tymczasowy brak danych	tymczasowy brak danych	1/0	22
<p><i>Identyfikator:</i> 101306_2.0024.64/2.2_BUD; Status: wybudowany; Inne funkcje: -; Czy jest wiatą: tymczasowy brak danych; Konstrukcja ścian zewnętrznych: tymczasowy brak danych; Rok zakońc. budowy: niezany; Wiek zakońc. budowy: -; Rok zakońc. przebudowy: -; Wiek zakońc. przebudowy: -; Stopień pewności ustalenia daty zakońc. budowy: nie stosuje się; Stopień pewności ustalenia daty zakońc. przebudowy: -; Zakres przebudowy: -; Pow. zab. z mapy: 22 m<sup>2</sup>; Pow. użytkowa z projektu: -; Pow. użytkowa z obmiarów: -; Pow. użytk. lokali odrębnych: -; Pow. użytk. lokali niewyodrębnionych: -; Pow. użytk. pom. przynal. do lokali: -; Liczba ujawnionych w ewidencji lokali samodzielnych: 0; Wartość: nie stosuje się zł; Data wyceny: nie stosuje się; Wpis do rejestru zabytków: brak danych; Data wpisu do rejestru zabytków: -; Stan użytkowania: nie stosuje się; Data oddania do użytku: nie stosuje się; Data rozbiórki: nie stosuje się; Przyczyna rozbiórki: nie stosuje się; Łączna liczba izb: -; Liczba mieszkań: -; Budynek gotowy na szybki internet: -</p> <p><i>Uwagi:</i> -</p>							


Warszawskie Przedsiębiorstwo Geodezyjne  
 S.A.  
 2023-02-20

2023-02-20

.....  
 (sporządził: data i podpis)

.....  
 (pieczęć urzędowa)

.....  
 (imię i nazwisko osoby reprezentującej organ)  
 data i podpis



.....  
(nazwa organu wydającego dokument)

## WYPIS Z KARTOTEKI BUDYNKOW

sporządzono dnia: 20-02-2023 14:51:12

**Pozycja kartoteki budynków: 101306\_2.0024.G161**

**Jednostka rejestrowa gruntów: G161**

**Budynki: 5**

Nr ewidenc. budynku	Działka	Adres lub położenie	Rodzaj wg KŚT	Klasa wg PKOB	Główna funkcja	Kondygn. nad. / pod.	Pow. zab. [m <sup>2</sup> ]
<b>69;4</b>	101306_2.0024.69	-	budynki produkcyjne, usługowe i gospodarcze dla rolnictwa	budynki gospodarstw rolnych	tymczasowy brak danych	1/0	8
<p><i>Identyfikator:</i> 101306_2.0024.69.4_BUD; Status: wybudowany; Inne funkcje: -; Czy jest wiatą: tymczasowy brak danych; Konstrukcja ścian zewnętrznych: tymczasowy brak danych; Rok zakońc. budowy: nieznan; Wiek zakońc. budowy: -; Rok zakońc. przebudowy: -; Wiek zakońc. przebudowy: -; Stopień pewności ustalenia daty zakońc. budowy: nie stosuje się; Stopień pewności ustalenia daty zakońc. przebudowy: -; Zakres przebudowy: -; Pow. zab. z mapy: 8 m<sup>2</sup>; Pow. użytkowa z projektu: -; Pow. użytkowa z obmiarów: -; Pow. użytk. lokali odrębnych: -; Pow. użytk. lokali niewyodrębnionych: -; Pow. użytk. pom. przynal. do lokali: -; Liczba ujawnionych w ewidencji lokali samodzielnych: 0; Wartość: nie stosuje się zł; Data wyceny: nie stosuje się; Wpis do rejestru zabytków: brak danych; Data wpisu do rejestru zabytków: -; Stan użytkowania: nie stosuje się; Data oddania do użytku: nie stosuje się; Data rozbiórki: nie stosuje się; Przyczyna rozbiórki: nie stosuje się; Łączna liczba izb: -; Liczba mieszkań: -; Budynek gotowy na szybki internet: -</p>							
<i>Uwagi:</i> -							
<b>69;5</b>	101306_2.0024.69	-	budynki produkcyjne, usługowe i gospodarcze dla rolnictwa	budynki gospodarstw rolnych	inny budynek w gospodarstwie rolnym	1/brak danych	1
<p><i>Identyfikator:</i> 101306_2.0024.69.5_BUD; Status: wybudowany; Inne funkcje: -; Czy jest wiatą: tymczasowy brak danych; Konstrukcja ścian zewnętrznych: tymczasowy brak danych; Rok zakońc. budowy: nieznan; Wiek zakońc. budowy: -; Rok zakońc. przebudowy: -; Wiek zakońc. przebudowy: -; Stopień pewności ustalenia daty zakońc. budowy: nie stosuje się; Stopień pewności ustalenia daty zakońc. przebudowy: -; Zakres przebudowy: -; Pow. zab. z mapy: 1 m<sup>2</sup>; Pow. użytkowa z projektu: -; Pow. użytkowa z obmiarów: -; Pow. użytk. lokali odrębnych: -; Pow. użytk. lokali niewyodrębnionych: -; Pow. użytk. pom. przynal. do lokali: -; Liczba ujawnionych w ewidencji lokali samodzielnych: 0; Wartość: nie stosuje się zł; Data wyceny: nie stosuje się; Wpis do rejestru zabytków: brak danych; Data wpisu do rejestru zabytków: -; Stan użytkowania: nie stosuje się; Data oddania do użytku: nie stosuje się; Data rozbiórki: nie stosuje się; Przyczyna rozbiórki: nie stosuje się; Łączna liczba izb: -; Liczba mieszkań: -; Budynek gotowy na szybki internet: -</p>							
<i>Uwagi:</i> -							
<b>69;1</b>	101306_2.0024.69	Sadkowice 36	budynki mieszkalne	tymczasowy brak danych	tymczasowy brak danych	1/0	96
<p><i>Identyfikator:</i> 101306_2.0024.69.1_BUD; Status: wybudowany; Inne funkcje: -; Czy jest wiatą: tymczasowy brak danych; Konstrukcja ścian zewnętrznych: tymczasowy brak danych; Rok zakońc. budowy: nieznan; Wiek zakońc. budowy: -; Rok zakońc. przebudowy: -; Wiek zakońc. przebudowy: -; Stopień pewności ustalenia daty zakońc. budowy: nie stosuje się; Stopień pewności ustalenia daty zakońc. przebudowy: -; Zakres przebudowy: -; Pow. zab. z mapy: 96 m<sup>2</sup>; Pow. użytkowa z projektu: -; Pow. użytkowa z obmiarów: -; Pow. użytk. lokali odrębnych: -; Pow. użytk. lokali niewyodrębnionych: -; Pow. użytk. pom. przynal. do lokali: -; Liczba ujawnionych w ewidencji lokali samodzielnych: 0; Wartość: nie stosuje się zł; Data wyceny: nie stosuje się; Wpis do rejestru zabytków: brak danych; Data wpisu do rejestru zabytków: -; Stan użytkowania: nie stosuje się; Data oddania do użytku: nie stosuje się; Data rozbiórki: nie stosuje się; Przyczyna rozbiórki: nie stosuje się; Łączna liczba izb: -; Liczba mieszkań: -; Budynek gotowy na szybki internet: -</p>							
<i>Uwagi:</i> -							
<b>69;3</b>	101306_2.0024.69	-	budynki produkcyjne, usługowe i gospodarcze dla rolnictwa	tymczasowy brak danych	tymczasowy brak danych	1/0	12
<p><i>Identyfikator:</i> 101306_2.0024.69.3_BUD; Status: wybudowany; Inne funkcje: -; Czy jest wiatą: tymczasowy brak danych; Konstrukcja ścian zewnętrznych: tymczasowy brak danych; Rok zakońc. budowy: nieznan; Wiek zakońc. budowy: -; Rok zakońc. przebudowy: -; Wiek zakońc. przebudowy: -; Stopień pewności ustalenia daty zakońc. budowy: nie stosuje się; Stopień pewności ustalenia daty zakońc. przebudowy: -; Zakres przebudowy: -; Pow. zab. z mapy: 12 m<sup>2</sup>; Pow. użytkowa z projektu: -; Pow. użytkowa z obmiarów: -; Pow. użytk. lokali odrębnych: -; Pow. użytk. lokali niewyodrębnionych: -; Pow. użytk. pom. przynal. do lokali: -; Liczba ujawnionych w ewidencji lokali samodzielnych: 0; Wartość: nie stosuje się zł; Data wyceny: nie stosuje się; Wpis do rejestru zabytków: brak danych; Data wpisu do rejestru zabytków: -; Stan użytkowania: nie stosuje się; Data oddania do użytku: nie stosuje się; Data rozbiórki: nie stosuje się; Przyczyna rozbiórki: nie stosuje się; Łączna liczba izb: -; Liczba mieszkań: -; Budynek gotowy na szybki internet: -</p>							
<i>Uwagi:</i> -							
<b>69;2</b>	101306_2.0024.63, 101306_2.0024.69	-	budynki oświaty nauki i kultury oraz budynki sportowe	pozostałe budynki niemieszkalne	tymczasowy brak danych	2/0	28
<p><i>Identyfikator:</i> 101306_2.0024.69.2_BUD; Status: wybudowany; Inne funkcje: -; Czy jest wiatą: tymczasowy brak danych; Konstrukcja ścian zewnętrznych: tymczasowy brak danych; Rok zakońc. budowy: nieznan; Wiek zakońc. budowy: -; Rok zakońc. przebudowy: -; Wiek zakońc. przebudowy: -; Stopień pewności ustalenia daty zakońc. budowy: nie stosuje się; Stopień pewności ustalenia daty zakońc. przebudowy: -; Zakres przebudowy: -; Pow. zab. z mapy: 28 m<sup>2</sup>; Pow. użytkowa z projektu: -; Pow. użytkowa z obmiarów: -; Pow. użytk. lokali odrębnych: -; Pow. użytk. lokali niewyodrębnionych: -; Pow. użytk. pom. przynal. do lokali: -; Liczba ujawnionych w ewidencji lokali samodzielnych: 0; Wartość: nie stosuje się zł; Data wyceny: nie stosuje się; Wpis do rejestru zabytków: brak danych; Data wpisu do rejestru zabytków: -; Stan użytkowania: nie stosuje się; Data oddania do użytku: nie stosuje się; Data rozbiórki: nie stosuje się; Przyczyna rozbiórki: nie stosuje się; Łączna liczba izb: -; Liczba mieszkań: -; Budynek gotowy na szybki internet: -</p>							
<i>Uwagi:</i> -							



Znak sprawy: 31/2021-1793/2021

**Warszawskie Przedsiębiorstwo Geodezyjne  
S.A.  
2023-02-20**

---

*(sporządził: data i podpis)*

*(pieczęć urzędowa)*

**2023-02-20**

---

*(imię i nazwisko osoby reprezentującej organ)  
data i podpis*

Województwo: łódzkie  
Powiat: rawski  
Jednostka ewidencyjna: 101306\_2, Sadkowice  
Obręb ewidencyjny: 101306\_2.0024, Sadkowice

.....  
(nazwa organu wydającego dokument)

## WYPIS Z KARTOTEKI BUDYNKOW

sporządzono dnia: 20-02-2023 14:51:12

Pozycja kartoteki budynków: 101306\_2.0024.G162

Jednostka rejestrowa gruntów: G162

### Budynki: 2

Nr ewidenc. budynku	Działka	Adres lub położenie	Rodzaj wg KŚT	Klasa wg PKOB	Główna funkcja	Kondygn. nad. / pod.	Pow. zab. [m <sup>2</sup> ]
357;1	101306_2.0024.357	-	budynki produkcyjne, usługowe i gospodarcze dla rolnictwa	budynki gospodarstw rolnych	tymczasowy brak danych	1/0	61
<i>Identyfikator:</i> 101306_2.0024.357.1_BUD; <i>Status:</i> wybudowany; <i>Inne funkcje:</i> -; <i>Czy jest wiatą:</i> tymczasowy brak danych; <i>Konstrukcja ścian zewnętrznych:</i> tymczasowy brak danych; <i>Rok zakończ. budowy:</i> nieznany; <i>Wiek zakończ. budowy:</i> -; <i>Rok zakończ. przebudowy:</i> -; <i>Wiek zakończ. przebudowy:</i> -; <i>Stopień pewności ustalenia daty zakończ. budowy:</i> nie stosuje się; <i>Stopień pewności ustalenia daty zakończ. przebudowy:</i> -; <i>Zakres przebudowy:</i> -; <i>Pow. zab. z mapy:</i> 61 m <sup>2</sup> ; <i>Pow. użytkowa z projektu:</i> -; <i>Pow. użytkowa z obmiarów:</i> -; <i>Pow. użytk. lokali odrębnych:</i> -; <i>Pow. użytk. lokali niewyodrębnionych:</i> -; <i>Pow. użytk. pom. przynal. do lokali:</i> -; <i>Liczba ujawnionych w ewidencji lokali samodzielnych:</i> 0; <i>Wartość:</i> nie stosuje się zł; <i>Data wyceny:</i> nie stosuje się; <i>Wpis do rejestru zabytków:</i> brak danych; <i>Data wpisu do rejestru zabytków:</i> -; <i>Stan użytkowania:</i> nie stosuje się; <i>Data oddania do użytku:</i> nie stosuje się; <i>Data rozbiórki:</i> nie stosuje się; <i>Przyczyna rozbiórki:</i> nie stosuje się; <i>Łączna liczba izb:</i> -; <i>Liczba mieszkań:</i> -; <i>Budynek gotowy na szybki internet:</i> -							
<i>Uwagi:</i> -							
357;2	101306_2.0024.357	Sadkowice 43	budynki mieszkalne	tymczasowy brak danych	tymczasowy brak danych	1/1	101
<i>Identyfikator:</i> 101306_2.0024.357.2_BUD; <i>Status:</i> wybudowany; <i>Inne funkcje:</i> -; <i>Czy jest wiatą:</i> tymczasowy brak danych; <i>Konstrukcja ścian zewnętrznych:</i> tymczasowy brak danych; <i>Rok zakończ. budowy:</i> nieznany; <i>Wiek zakończ. budowy:</i> -; <i>Rok zakończ. przebudowy:</i> -; <i>Wiek zakończ. przebudowy:</i> -; <i>Stopień pewności ustalenia daty zakończ. budowy:</i> nie stosuje się; <i>Stopień pewności ustalenia daty zakończ. przebudowy:</i> -; <i>Zakres przebudowy:</i> -; <i>Pow. zab. z mapy:</i> 101 m <sup>2</sup> ; <i>Pow. użytkowa z projektu:</i> -; <i>Pow. użytkowa z obmiarów:</i> -; <i>Pow. użytk. lokali odrębnych:</i> -; <i>Pow. użytk. lokali niewyodrębnionych:</i> -; <i>Pow. użytk. pom. przynal. do lokali:</i> -; <i>Liczba ujawnionych w ewidencji lokali samodzielnych:</i> 0; <i>Wartość:</i> nie stosuje się zł; <i>Data wyceny:</i> nie stosuje się; <i>Wpis do rejestru zabytków:</i> brak danych; <i>Data wpisu do rejestru zabytków:</i> -; <i>Stan użytkowania:</i> nie stosuje się; <i>Data oddania do użytku:</i> nie stosuje się; <i>Data rozbiórki:</i> nie stosuje się; <i>Przyczyna rozbiórki:</i> nie stosuje się; <i>Łączna liczba izb:</i> -; <i>Liczba mieszkań:</i> -; <i>Budynek gotowy na szybki internet:</i> -							
<i>Uwagi:</i> -							

Warszawskie Przedsiębiorstwo Geodezyjne  
S.A.  
2023-02-20

2023-02-20

.....  
(sporządził: data i podpis)

(pieczęć urzędowa)

.....  
(imię i nazwisko osoby reprezentującej organ)  
data i podpis

Województwo: łódzkie  
 Powiat: rawski  
 Jednostka ewidencyjna: 101306\_2, Sadkowice  
 Obręb ewidencyjny: 101306\_2.0024, Sadkowice

(nazwa organu wydającego dokument)

## WYPIS Z KARTOTEKI BUDYNKOW

sporządzono dnia: 20-02-2023 14:51:12

Pozycja kartoteki budynków: 101306\_2.0024.G164

Jednostka rejestrowa gruntów: G164

### Budynki: 5

Nr ewidenc. budynku	Działka	Adres lub położenie	Rodzaj wg KŚT	Klasa wg PKOB	Główna funkcja	Kondygn. nad. / pod.	Pow. zab. [m <sup>2</sup> ]
352;1	101306_2.0024.352	Sadkowice 48	budynki mieszkalne	tymczasowy brak danych	tymczasowy brak danych	1/0	93
<p><i>Identyfikator:</i> 101306_2.0024.352.1_BUD; Status: wybudowany; Inne funkcje: -; Czy jest wiatą: tymczasowy brak danych; Konstrukcja ścian zewnętrznych: tymczasowy brak danych; Rok zakońc. budowy: nieznan; Wiek zakońc. budowy: -; Rok zakońc. przebudowy: -; Wiek zakońc. przebudowy: -; Stopień pewności ustalenia daty zakońc. budowy: nie stosuje się; Stopień pewności ustalenia daty zakońc. przebudowy: -; Zakres przebudowy: -; Pow. zab. z mapy: 93 m<sup>2</sup>; Pow. użytkowa z projektu: -; Pow. użytkowa z obmiarów: -; Pow. użytk. lokali odrębnych: -; Pow. użytk. lokali niewyodrębnionych: -; Pow. użytk. pom. przynal. do lokali: -; Liczba ujawnionych w ewidencji lokali samodzielnych: 0; Wartość: nie stosuje się zł; Data wyceny: nie stosuje się; Wpis do rejestru zabytków: brak danych; Data wpisu do rejestru zabytków: -; Stan użytkowania: nie stosuje się; Data oddania do użytku: nie stosuje się; Data rozbiórki: nie stosuje się; Przyczyna rozbiórki: nie stosuje się; Łączna liczba izb: -; Liczba mieszkań: -; Budynek gotowy na szybki internet: -</p> <p><i>Uwagi:</i> -</p>							
352;3	101306_2.0024.352	-	budynki produkcyjne, usługowe i gospodarcze dla rolnictwa	budynki gospodarstw rolnych	inny budynek w gospodarstwie rolnym	1/brak danych	11
<p><i>Identyfikator:</i> 101306_2.0024.352.3_BUD; Status: wybudowany; Inne funkcje: -; Czy jest wiatą: tymczasowy brak danych; Konstrukcja ścian zewnętrznych: tymczasowy brak danych; Rok zakońc. budowy: nieznan; Wiek zakońc. budowy: -; Rok zakońc. przebudowy: -; Wiek zakońc. przebudowy: -; Stopień pewności ustalenia daty zakońc. budowy: nie stosuje się; Stopień pewności ustalenia daty zakońc. przebudowy: -; Zakres przebudowy: -; Pow. zab. z mapy: 11 m<sup>2</sup>; Pow. użytkowa z projektu: -; Pow. użytkowa z obmiarów: -; Pow. użytk. lokali odrębnych: -; Pow. użytk. lokali niewyodrębnionych: -; Pow. użytk. pom. przynal. do lokali: -; Liczba ujawnionych w ewidencji lokali samodzielnych: 0; Wartość: nie stosuje się zł; Data wyceny: nie stosuje się; Wpis do rejestru zabytków: brak danych; Data wpisu do rejestru zabytków: -; Stan użytkowania: nie stosuje się; Data oddania do użytku: nie stosuje się; Data rozbiórki: nie stosuje się; Przyczyna rozbiórki: nie stosuje się; Łączna liczba izb: -; Liczba mieszkań: -; Budynek gotowy na szybki internet: -</p> <p><i>Uwagi:</i> -</p>							
352;4	101306_2.0024.352	-	budynki produkcyjne, usługowe i gospodarcze dla rolnictwa	tymczasowy brak danych	tymczasowy brak danych	2/0	28
<p><i>Identyfikator:</i> 101306_2.0024.352.4_BUD; Status: wybudowany; Inne funkcje: -; Czy jest wiatą: tymczasowy brak danych; Konstrukcja ścian zewnętrznych: tymczasowy brak danych; Rok zakońc. budowy: nieznan; Wiek zakońc. budowy: -; Rok zakońc. przebudowy: -; Wiek zakońc. przebudowy: -; Stopień pewności ustalenia daty zakońc. budowy: nie stosuje się; Stopień pewności ustalenia daty zakońc. przebudowy: -; Zakres przebudowy: -; Pow. zab. z mapy: 28 m<sup>2</sup>; Pow. użytkowa z projektu: -; Pow. użytkowa z obmiarów: -; Pow. użytk. lokali odrębnych: -; Pow. użytk. lokali niewyodrębnionych: -; Pow. użytk. pom. przynal. do lokali: -; Liczba ujawnionych w ewidencji lokali samodzielnych: 0; Wartość: nie stosuje się zł; Data wyceny: nie stosuje się; Wpis do rejestru zabytków: brak danych; Data wpisu do rejestru zabytków: -; Stan użytkowania: nie stosuje się; Data oddania do użytku: nie stosuje się; Data rozbiórki: nie stosuje się; Przyczyna rozbiórki: nie stosuje się; Łączna liczba izb: -; Liczba mieszkań: -; Budynek gotowy na szybki internet: -</p> <p><i>Uwagi:</i> -</p>							
352;6	101306_2.0024.352	-	budynki produkcyjne, usługowe i gospodarcze dla rolnictwa	budynki gospodarstw rolnych	tymczasowy brak danych	1/0	90
<p><i>Identyfikator:</i> 101306_2.0024.352.6_BUD; Status: wybudowany; Inne funkcje: -; Czy jest wiatą: tymczasowy brak danych; Konstrukcja ścian zewnętrznych: tymczasowy brak danych; Rok zakońc. budowy: nieznan; Wiek zakońc. budowy: -; Rok zakońc. przebudowy: -; Wiek zakońc. przebudowy: -; Stopień pewności ustalenia daty zakońc. budowy: nie stosuje się; Stopień pewności ustalenia daty zakońc. przebudowy: -; Zakres przebudowy: -; Pow. zab. z mapy: 90 m<sup>2</sup>; Pow. użytkowa z projektu: -; Pow. użytkowa z obmiarów: -; Pow. użytk. lokali odrębnych: -; Pow. użytk. lokali niewyodrębnionych: -; Pow. użytk. pom. przynal. do lokali: -; Liczba ujawnionych w ewidencji lokali samodzielnych: 0; Wartość: nie stosuje się zł; Data wyceny: nie stosuje się; Wpis do rejestru zabytków: brak danych; Data wpisu do rejestru zabytków: -; Stan użytkowania: nie stosuje się; Data oddania do użytku: nie stosuje się; Data rozbiórki: nie stosuje się; Przyczyna rozbiórki: nie stosuje się; Łączna liczba izb: -; Liczba mieszkań: -; Budynek gotowy na szybki internet: -</p> <p><i>Uwagi:</i> -</p>							
352;7	101306_2.0024.352	-	budynki produkcyjne, usługowe i gospodarcze dla rolnictwa	budynki gospodarstw rolnych	-	1/0	20
<p><i>Identyfikator:</i> 101306_2.0024.352.7_BUD; Status: wybudowany; Inne funkcje: -; Czy jest wiatą: -; Konstrukcja ścian zewnętrznych: mur; Rok zakońc. budowy: -; Wiek zakońc. budowy: -; Rok zakońc. przebudowy: -; Wiek zakońc. przebudowy: -; Stopień pewności ustalenia daty zakońc. budowy: -; Stopień pewności ustalenia daty zakońc. przebudowy: -; Zakres przebudowy: -; Pow. zab. z mapy: 20 m<sup>2</sup>; Pow. użytkowa z projektu: -; Pow. użytkowa z obmiarów: -; Pow. użytk. lokali odrębnych: -; Pow. użytk. lokali niewyodrębnionych: -; Pow. użytk. pom. przynal. do lokali: -; Liczba ujawnionych w ewidencji lokali samodzielnych: 0; Wartość: -; Data wyceny: -; Wpis do rejestru zabytków: -; Data wpisu do rejestru zabytków: -; Stan użytkowania: -; Data oddania do użytku: -; Data rozbiórki: -; Przyczyna rozbiórki: -; Łączna liczba izb: -; Liczba mieszkań: -; Budynek gotowy na szybki internet: -</p> <p><i>Uwagi:</i> -</p>							

Znak sprawy: 31/2021-1793/2021

**Warszawskie Przedsiębiorstwo Geodezyjne  
S.A.  
2023-02-20**

---

*(sporządził: data i podpis)*

*(pieczęć urzędowa)*

**2023-02-20**

---

*(imię i nazwisko osoby reprezentującej organ)  
data i podpis*

Województwo: łódzkie  
Powiat: rawski  
Jednostka ewidencyjna: 101306\_2, Sadkowice  
Obręb ewidencyjny: 101306\_2.0024, Sadkowice

.....  
(nazwa organu wydającego dokument)

## WYPIS Z KARTOTEKI BUDYNKOW

sporządzono dnia: 20-02-2023 14:51:12

Pozycja kartoteki budynków: 101306\_2.0024.G165

Jednostka rejestrowa gruntów: G165

Budynki: 1

Nr ewidenc. budynku	Działka	Adres lub położenie	Rodzaj wg KŚT	Klasa wg PKOB	Główna funkcja	Kondygn. nad. / pod.	Pow. zab. [m <sup>2</sup> ]
461;1	101306_2.0024.461	Sadkowice 1A	budynki mieszkalne	tymczasowy brak danych	tymczasowy brak danych	1/0	118

Identyfikator: 101306\_2.0024.461.1\_BUD; Status: wybudowany; Inne funkcje: -; Czy jest wiatą: tymczasowy brak danych; Konstrukcja ścian zewnętrznych: tymczasowy brak danych; Rok zakończ. budowy: nieznan; Wiek zakończ. budowy: -; Rok zakończ. przebudowy: -; Wiek zakończ. przebudowy: -; Stopień pewności ustalenia daty zakończ. budowy: nie stosuje się; Stopień pewności ustalenia daty zakończ. przebudowy: -; Zakres przebudowy: -; Pow. zab. z mapy: 118 m<sup>2</sup>; Pow. użytkowa z projektu: -; Pow. użytkowa z obmiarów: -; Pow. użytk. lokali odrębnych: -; Pow. użytk. lokali niewyodrębnionych: -; Pow. użytk. pom. przynal. do lokali: -; Liczba ujawnionych w ewidencji lokali samodzielnych: 0; Wartość: nie stosuje się zł; Data wyceny: nie stosuje się; Wpis do rejestru zabytków: brak danych; Data wpisu do rejestru zabytków: -; Stan użytkowania: nie stosuje się; Data oddania do użytku: nie stosuje się; Data rozbiórki: nie stosuje się; Przyczyna rozbiórki: nie stosuje się; Łączna liczba izb: -; Liczba mieszkań: -; Budynek gotowy na szybki internet: -

Uwagi: -

Warszawskie Przedsiębiorstwo Geodezyjne  
S.A.  
2023-02-20

.....  
(sporządził: data i podpis)

(pieczęć urzędowa)

2023-02-20

.....  
(imię i nazwisko osoby reprezentującej organ)  
data i podpis



Województwo: łódzkie  
Powiat: rawski  
Jednostka ewidencyjna: 101306\_2, Sadkowice  
Obręb ewidencyjny: 101306\_2.0024, Sadkowice

(nazwa organu wydającego dokument)

## WYPIS Z KARTOTEKI BUDYNKOW

sporządzono dnia: 20-02-2023 14:51:12

Pozycja kartoteki budynków: 101306\_2.0024.G166

Jednostka rejestrowa gruntów: G166

### Budynki: 2

Nr ewidenc. budynku	Działka	Adres lub położenie	Rodzaj wg KŚT	Klasa wg PKOB	Główna funkcja	Kondygn. nad. / pod.	Pow. zab. [m <sup>2</sup> ]
358;1	101306_2.0024.358	Sadkowice 42	budynki mieszkalne	tymczasowy brak danych	tymczasowy brak danych	1/0	27
<i>Identyfikator:</i> 101306_2.0024.358.1_BUD; <i>Status:</i> wybudowany; <i>Inne funkcje:</i> -; <i>Czy jest wiatą:</i> tymczasowy brak danych; <i>Konstrukcja ścian zewnętrznych:</i> tymczasowy brak danych; <i>Rok zakończ. budowy:</i> nieznan; <i>Wiek zakończ. budowy:</i> -; <i>Rok zakończ. przebudowy:</i> -; <i>Wiek zakończ. przebudowy:</i> -; <i>Stopień pewności ustalenia daty zakończ. budowy:</i> nie stosuje się; <i>Stopień pewności ustalenia daty zakończ. przebudowy:</i> -; <i>Zakres przebudowy:</i> -; <i>Pow. zab. z mapy:</i> 27 m <sup>2</sup> ; <i>Pow. użytkowa z projektu:</i> -; <i>Pow. użytkowa z obmiarów:</i> -; <i>Pow. użytk. lokali odrębnych:</i> -; <i>Pow. użytk. lokali niewyodrębnionych:</i> -; <i>Pow. użytk. pom. przynal. do lokali:</i> -; <i>Liczba ujawnionych w ewidencji lokali samodzielnych:</i> 0; <i>Wartość:</i> nie stosuje się zł; <i>Data wyceny:</i> nie stosuje się; <i>Wpis do rejestru zabytków:</i> brak danych; <i>Data wpisu do rejestru zabytków:</i> -; <i>Stan użytkowania:</i> nie stosuje się; <i>Data oddania do użytku:</i> nie stosuje się; <i>Data rozbiórki:</i> nie stosuje się; <i>Przyczyna rozbiórki:</i> nie stosuje się; <i>Łączna liczba izb:</i> -; <i>Liczba mieszkań:</i> -; <i>Budynek gotowy na szybki internet:</i> - <i>Uwagi:</i> -							
358;2	101306_2.0024.358	-	budynki produkcyjne, usługowe i gospodarcze dla rolnictwa	budynki gospodarstw rolnych	-	1/0	25
<i>Identyfikator:</i> 101306_2.0024.358.2_BUD; <i>Status:</i> wybudowany; <i>Inne funkcje:</i> -; <i>Czy jest wiatą:</i> -; <i>Konstrukcja ścian zewnętrznych:</i> -; <i>Rok zakończ. budowy:</i> -; <i>Wiek zakończ. budowy:</i> -; <i>Rok zakończ. przebudowy:</i> -; <i>Wiek zakończ. przebudowy:</i> -; <i>Stopień pewności ustalenia daty zakończ. budowy:</i> -; <i>Stopień pewności ustalenia daty zakończ. przebudowy:</i> -; <i>Zakres przebudowy:</i> -; <i>Pow. zab. z mapy:</i> 25 m <sup>2</sup> ; <i>Pow. użytkowa z projektu:</i> -; <i>Pow. użytkowa z obmiarów:</i> -; <i>Pow. użytk. lokali odrębnych:</i> -; <i>Pow. użytk. lokali niewyodrębnionych:</i> -; <i>Pow. użytk. pom. przynal. do lokali:</i> -; <i>Liczba ujawnionych w ewidencji lokali samodzielnych:</i> 0; <i>Wartość:</i> -; <i>Data wyceny:</i> -; <i>Wpis do rejestru zabytków:</i> -; <i>Data wpisu do rejestru zabytków:</i> -; <i>Stan użytkowania:</i> -; <i>Data oddania do użytku:</i> -; <i>Data rozbiórki:</i> -; <i>Przyczyna rozbiórki:</i> -; <i>Łączna liczba izb:</i> -; <i>Liczba mieszkań:</i> -; <i>Budynek gotowy na szybki internet:</i> - <i>Uwagi:</i> -							

Warszawskie Przedsiębiorstwo Geodezyjne  
S.A.  
2023-02-20

(sporządził: data i podpis)

(pieczęć urzędowa)

2023-02-20

(imię i nazwisko osoby reprezentującej organ)  
data i podpis

Województwo: łódzkie  
Powiat: rawski  
Jednostka ewidencyjna: 101306\_2, Sadkowice  
Obręb ewidencyjny: 101306\_2.0024, Sadkowice

.....  
(nazwa organu wydającego dokument)

## WYPIS Z KARTOTEKI BUDYNKOW

sporządzono dnia: 20-02-2023 14:51:12

Pozycja kartoteki budynków: 101306\_2.0024.G168

Jednostka rejestrowa gruntów: G168

### Budynki: 2

Nr ewidenc. budynku	Działka	Adres lub położenie	Rodzaj wg KŚT	Klasa wg PKOB	Główna funkcja	Kondygn. nad. / pod.	Pow. zab. [m <sup>2</sup> ]
427/5;1	101306_2.0024.427/5	Sadkowice 9b	budynki mieszkalne	tymczasowy brak danych	tymczasowy brak danych	2/0	111
<i>Identyfikator:</i> 101306_2.0024.427/5.1_BUD; <i>Status:</i> wybudowany; <i>Inne funkcje:</i> -; <i>Czy jest wiatą:</i> tymczasowy brak danych; <i>Konstrukcja ścian zewnętrznych:</i> tymczasowy brak danych; <i>Rok zakończ. budowy:</i> nieznan; <i>Wiek zakończ. budowy:</i> -; <i>Rok zakończ. przebudowy:</i> -; <i>Wiek zakończ. przebudowy:</i> -; <i>Stopień pewności ustalenia daty zakończ. budowy:</i> nie stosuje się; <i>Stopień pewności ustalenia daty zakończ. przebudowy:</i> -; <i>Zakres przebudowy:</i> -; <i>Pow. zab. z mapy:</i> 111 m <sup>2</sup> ; <i>Pow. użytkowa z projektu:</i> -; <i>Pow. użytkowa z obmiarów:</i> -; <i>Pow. użytk. lokali odrębnych:</i> -; <i>Pow. użytk. lokali niewyodrębnionych:</i> -; <i>Pow. użytk. pom. przynal. do lokali:</i> -; <i>Liczba ujawnionych w ewidencji lokali samodzielnych:</i> 0; <i>Wartość:</i> nie stosuje się zł; <i>Data wyceny:</i> nie stosuje się; <i>Wpis do rejestru zabytków:</i> brak danych; <i>Data wpisu do rejestru zabytków:</i> -; <i>Stan użytkowania:</i> nie stosuje się; <i>Data oddania do użytku:</i> nie stosuje się; <i>Data rozbiórki:</i> nie stosuje się; <i>Przyczyna rozbiórki:</i> nie stosuje się; <i>Łączna liczba izb:</i> -; <i>Liczba mieszkań:</i> -; <i>Budynek gotowy na szybki internet:</i> -							
<i>Uwagi:</i> -							
427/5;2	101306_2.0024.427/5	-	budynki produkcyjne, usługowe i gospodarcze dla rolnictwa	budynki gospodarstw rolnych	tymczasowy brak danych	1/0	20
<i>Identyfikator:</i> 101306_2.0024.427/5.2_BUD; <i>Status:</i> wybudowany; <i>Inne funkcje:</i> -; <i>Czy jest wiatą:</i> tymczasowy brak danych; <i>Konstrukcja ścian zewnętrznych:</i> tymczasowy brak danych; <i>Rok zakończ. budowy:</i> nieznan; <i>Wiek zakończ. budowy:</i> -; <i>Rok zakończ. przebudowy:</i> -; <i>Wiek zakończ. przebudowy:</i> -; <i>Stopień pewności ustalenia daty zakończ. budowy:</i> nie stosuje się; <i>Stopień pewności ustalenia daty zakończ. przebudowy:</i> -; <i>Zakres przebudowy:</i> -; <i>Pow. zab. z mapy:</i> 20 m <sup>2</sup> ; <i>Pow. użytkowa z projektu:</i> -; <i>Pow. użytkowa z obmiarów:</i> -; <i>Pow. użytk. lokali odrębnych:</i> -; <i>Pow. użytk. lokali niewyodrębnionych:</i> -; <i>Pow. użytk. pom. przynal. do lokali:</i> -; <i>Liczba ujawnionych w ewidencji lokali samodzielnych:</i> 0; <i>Wartość:</i> nie stosuje się zł; <i>Data wyceny:</i> nie stosuje się; <i>Wpis do rejestru zabytków:</i> brak danych; <i>Data wpisu do rejestru zabytków:</i> -; <i>Stan użytkowania:</i> nie stosuje się; <i>Data oddania do użytku:</i> nie stosuje się; <i>Data rozbiórki:</i> nie stosuje się; <i>Przyczyna rozbiórki:</i> nie stosuje się; <i>Łączna liczba izb:</i> -; <i>Liczba mieszkań:</i> -; <i>Budynek gotowy na szybki internet:</i> -							
<i>Uwagi:</i> -							

Warszawskie Przedsiębiorstwo Geodezyjne  
S.A.  
2023-02-20

.....  
(sporządził: data i podpis)

(pieczęć urzędowa)

2023-02-20

.....  
(imię i nazwisko osoby reprezentującej organ)  
data i podpis

.....  
(nazwa organu wydającego dokument)

## WYPIS Z KARTOTEKI BUDYNKOW

sporządzono dnia: 20-02-2023 14:51:12

**Pozycja kartoteki budynków: 101306\_2.0024.G170**

**Jednostka rejestrowa gruntów: G170**

**Budynki: 5**

Nr ewidenc. budynku	Działka	Adres lub położenie	Rodzaj wg KŚT	Klasa wg PKOB	Główna funkcja	Kondygn. nad. / pod.	Pow. zab. [m <sup>2</sup> ]
410/4;5	101306_2.0024.410/4	-	budynki produkcyjne, usługowe i gospodarcze dla rolnictwa	budynki gospodarstw rolnych	tymczasowy brak danych	1/0	113
<i>Identyfikator:</i> 101306_2.0024.410/4.5_BUD; Status: wybudowany; Inne funkcje: -; Czy jest wiatą: tymczasowy brak danych; Konstrukcja ścian zewnętrznych: tymczasowy brak danych; Rok zakońc. budowy: nieznan; Wiek zakońc. budowy: -; Rok zakońc. przebudowy: -; Wiek zakońc. przebudowy: -; Stopień pewności ustalenia daty zakońc. budowy: nie stosuje się; Stopień pewności ustalenia daty zakońc. przebudowy: -; Zakres przebudowy: -; Pow. zab. z mapy: 113 m <sup>2</sup> ; Pow. użytkowa z projektu: -; Pow. użytkowa z obmiarów: -; Pow. użytk. lokali odrębnych: -; Pow. użytk. lokali niewyodrębnionych: -; Pow. użytk. pom. przynal. do lokali: -; Liczba ujawnionych w ewidencji lokali samodzielnych: 0; Wartość: nie stosuje się zł; Data wyceny: nie stosuje się; Wpis do rejestru zabytków: brak danych; Data wpisu do rejestru zabytków: -; Stan użytkowania: nie stosuje się; Data oddania do użytku: nie stosuje się; Data rozbiórki: nie stosuje się; Przyczyna rozbiórki: nie stosuje się; Łączna liczba izb: -; Liczba mieszkań: -; Budynek gotowy na szybki internet: -							
<i>Uwagi:</i> -							
410/4;4	101306_2.0024.410/4	-	budynki produkcyjne, usługowe i gospodarcze dla rolnictwa	budynki gospodarstw rolnych	tymczasowy brak danych	1/0	13
<i>Identyfikator:</i> 101306_2.0024.410/4.4_BUD; Status: wybudowany; Inne funkcje: -; Czy jest wiatą: tymczasowy brak danych; Konstrukcja ścian zewnętrznych: tymczasowy brak danych; Rok zakońc. budowy: nieznan; Wiek zakońc. budowy: -; Rok zakońc. przebudowy: -; Wiek zakońc. przebudowy: -; Stopień pewności ustalenia daty zakońc. budowy: nie stosuje się; Stopień pewności ustalenia daty zakońc. przebudowy: -; Zakres przebudowy: -; Pow. zab. z mapy: 13 m <sup>2</sup> ; Pow. użytkowa z projektu: -; Pow. użytkowa z obmiarów: -; Pow. użytk. lokali odrębnych: -; Pow. użytk. lokali niewyodrębnionych: -; Pow. użytk. pom. przynal. do lokali: -; Liczba ujawnionych w ewidencji lokali samodzielnych: 0; Wartość: nie stosuje się zł; Data wyceny: nie stosuje się; Wpis do rejestru zabytków: brak danych; Data wpisu do rejestru zabytków: -; Stan użytkowania: nie stosuje się; Data oddania do użytku: nie stosuje się; Data rozbiórki: nie stosuje się; Przyczyna rozbiórki: nie stosuje się; Łączna liczba izb: -; Liczba mieszkań: -; Budynek gotowy na szybki internet: -							
<i>Uwagi:</i> -							
410/4;2	101306_2.0024.410/4	-	budynki produkcyjne, usługowe i gospodarcze dla rolnictwa	budynki gospodarstw rolnych	tymczasowy brak danych	1/0	129
<i>Identyfikator:</i> 101306_2.0024.410/4.2_BUD; Status: wybudowany; Inne funkcje: -; Czy jest wiatą: tymczasowy brak danych; Konstrukcja ścian zewnętrznych: tymczasowy brak danych; Rok zakońc. budowy: nieznan; Wiek zakońc. budowy: -; Rok zakońc. przebudowy: -; Wiek zakońc. przebudowy: -; Stopień pewności ustalenia daty zakońc. budowy: nie stosuje się; Stopień pewności ustalenia daty zakońc. przebudowy: -; Zakres przebudowy: -; Pow. zab. z mapy: 129 m <sup>2</sup> ; Pow. użytkowa z projektu: -; Pow. użytkowa z obmiarów: -; Pow. użytk. lokali odrębnych: -; Pow. użytk. lokali niewyodrębnionych: -; Pow. użytk. pom. przynal. do lokali: -; Liczba ujawnionych w ewidencji lokali samodzielnych: 0; Wartość: nie stosuje się zł; Data wyceny: nie stosuje się; Wpis do rejestru zabytków: brak danych; Data wpisu do rejestru zabytków: -; Stan użytkowania: nie stosuje się; Data oddania do użytku: nie stosuje się; Data rozbiórki: nie stosuje się; Przyczyna rozbiórki: nie stosuje się; Łączna liczba izb: -; Liczba mieszkań: -; Budynek gotowy na szybki internet: -							
<i>Uwagi:</i> -							
410/4;3	101306_2.0024.410/4	-	budynki produkcyjne, usługowe i gospodarcze dla rolnictwa	budynki gospodarstw rolnych	tymczasowy brak danych	1/0	21
<i>Identyfikator:</i> 101306_2.0024.410/4.3_BUD; Status: wybudowany; Inne funkcje: -; Czy jest wiatą: tymczasowy brak danych; Konstrukcja ścian zewnętrznych: tymczasowy brak danych; Rok zakońc. budowy: nieznan; Wiek zakońc. budowy: -; Rok zakońc. przebudowy: -; Wiek zakońc. przebudowy: -; Stopień pewności ustalenia daty zakońc. budowy: nie stosuje się; Stopień pewności ustalenia daty zakońc. przebudowy: -; Zakres przebudowy: -; Pow. zab. z mapy: 21 m <sup>2</sup> ; Pow. użytkowa z projektu: -; Pow. użytkowa z obmiarów: -; Pow. użytk. lokali odrębnych: -; Pow. użytk. lokali niewyodrębnionych: -; Pow. użytk. pom. przynal. do lokali: -; Liczba ujawnionych w ewidencji lokali samodzielnych: 0; Wartość: nie stosuje się zł; Data wyceny: nie stosuje się; Wpis do rejestru zabytków: brak danych; Data wpisu do rejestru zabytków: -; Stan użytkowania: nie stosuje się; Data oddania do użytku: nie stosuje się; Data rozbiórki: nie stosuje się; Przyczyna rozbiórki: nie stosuje się; Łączna liczba izb: -; Liczba mieszkań: -; Budynek gotowy na szybki internet: -							
<i>Uwagi:</i> -							
410/4;1	101306_2.0024.410/4	-	budynki produkcyjne, usługowe i gospodarcze dla rolnictwa	budynki gospodarstw rolnych	tymczasowy brak danych	1/0	349
<i>Identyfikator:</i> 101306_2.0024.410/4.1_BUD; Status: wybudowany; Inne funkcje: -; Czy jest wiatą: tymczasowy brak danych; Konstrukcja ścian zewnętrznych: tymczasowy brak danych; Rok zakońc. budowy: nieznan; Wiek zakońc. budowy: -; Rok zakońc. przebudowy: -; Wiek zakońc. przebudowy: -; Stopień pewności ustalenia daty zakońc. budowy: nie stosuje się; Stopień pewności ustalenia daty zakońc. przebudowy: -; Zakres przebudowy: -; Pow. zab. z mapy: 349 m <sup>2</sup> ; Pow. użytkowa z projektu: -; Pow. użytkowa z obmiarów: -; Pow. użytk. lokali odrębnych: -; Pow. użytk. lokali niewyodrębnionych: -; Pow. użytk. pom. przynal. do lokali: -; Liczba ujawnionych w ewidencji lokali samodzielnych: 0; Wartość: nie stosuje się zł; Data wyceny: nie stosuje się; Wpis do rejestru zabytków: brak danych; Data wpisu do rejestru zabytków: -; Stan użytkowania: nie stosuje się; Data oddania do użytku: nie stosuje się; Data rozbiórki: nie stosuje się; Przyczyna rozbiórki: nie stosuje się; Łączna liczba izb: -; Liczba mieszkań: -; Budynek gotowy na szybki internet: -							
<i>Uwagi:</i> -							



**Warszawskie Przedsiębiorstwo Geodezyjne  
S.A.  
2023-02-20**

---

*(sporządził: data i podpis)*

*(pieczęć urzędowa)*

**2023-02-20**

---

*(imię i nazwisko osoby reprezentującej organ)  
data i podpis*

Województwo: łódzkie  
Powiat: rawski  
Jednostka ewidencyjna: 101306\_2, Sadkowice  
Obręb ewidencyjny: 101306\_2.0024, Sadkowice

.....  
(nazwa organu wydającego dokument)

## WYPIS Z KARTOTEKI BUDYNKOW

sporządzono dnia: 20-02-2023 14:51:12

Pozycja kartoteki budynków: 101306\_2.0024.G171

Jednostka rejestrowa gruntów: G171

### Budynki: 2

Nr ewidenc. budynku	Działka	Adres lub położenie	Rodzaj wg KŚT	Klasa wg PKOB	Główna funkcja	Kondygn. nad. / pod.	Pow. zab. [m <sup>2</sup> ]
36/1;1	101306_2.0024.36/1, 101306_2.0024.36/2	-	budynki produkcyjne, usługowe i gospodarcze dla rolnictwa	budynki gospodarstw rolnych	tymczasowy brak danych	1/0	68
<i>Identyfikator:</i> 101306_2.0024.36/1.1_BUD; <i>Status:</i> wybudowany; <i>Inne funkcje:</i> -; <i>Czy jest wiatą:</i> tymczasowy brak danych; <i>Konstrukcja ścian zewnętrznych:</i> tymczasowy brak danych; <i>Rok zakończ. budowy:</i> nieznan; <i>Wiek zakończ. budowy:</i> -; <i>Rok zakończ. przebudowy:</i> -; <i>Wiek zakończ. przebudowy:</i> -; <i>Stopień pewności ustalenia daty zakończ. budowy:</i> nie stosuje się; <i>Stopień pewności ustalenia daty zakończ. przebudowy:</i> -; <i>Zakres przebudowy:</i> -; <i>Pow. zab. z mapy:</i> 68 m <sup>2</sup> ; <i>Pow. użytkowa z projektu:</i> -; <i>Pow. użytkowa z obmiarów:</i> -; <i>Pow. użytk. lokali odrębnych:</i> -; <i>Pow. użytk. lokali niewyodrębnionych:</i> -; <i>Pow. użytk. pom. przynal. do lokali:</i> -; <i>Liczba ujawnionych w ewidencji lokali samodzielnych:</i> 0; <i>Wartość:</i> nie stosuje się zł; <i>Data wyceny:</i> nie stosuje się; <i>Wpis do rejestru zabytków:</i> brak danych; <i>Data wpisu do rejestru zabytków:</i> -; <i>Stan użytkowania:</i> nie stosuje się; <i>Data oddania do użytku:</i> nie stosuje się; <i>Data rozbiórki:</i> nie stosuje się; <i>Przyczyna rozbiórki:</i> nie stosuje się; <i>Łączna liczba izb:</i> -; <i>Liczba mieszkań:</i> -; <i>Budynek gotowy na szybki internet:</i> -							
<i>Uwagi:</i> -							
36/2;1	101306_2.0024.36/2	Sadkowice 112a	budynki mieszkalne	tymczasowy brak danych	tymczasowy brak danych	1/1	101
<i>Identyfikator:</i> 101306_2.0024.36/2.1_BUD; <i>Status:</i> wybudowany; <i>Inne funkcje:</i> -; <i>Czy jest wiatą:</i> tymczasowy brak danych; <i>Konstrukcja ścian zewnętrznych:</i> tymczasowy brak danych; <i>Rok zakończ. budowy:</i> nieznan; <i>Wiek zakończ. budowy:</i> -; <i>Rok zakończ. przebudowy:</i> -; <i>Wiek zakończ. przebudowy:</i> -; <i>Stopień pewności ustalenia daty zakończ. budowy:</i> nie stosuje się; <i>Stopień pewności ustalenia daty zakończ. przebudowy:</i> -; <i>Zakres przebudowy:</i> -; <i>Pow. zab. z mapy:</i> 101 m <sup>2</sup> ; <i>Pow. użytkowa z projektu:</i> -; <i>Pow. użytkowa z obmiarów:</i> -; <i>Pow. użytk. lokali odrębnych:</i> -; <i>Pow. użytk. lokali niewyodrębnionych:</i> -; <i>Pow. użytk. pom. przynal. do lokali:</i> -; <i>Liczba ujawnionych w ewidencji lokali samodzielnych:</i> 0; <i>Wartość:</i> nie stosuje się zł; <i>Data wyceny:</i> nie stosuje się; <i>Wpis do rejestru zabytków:</i> brak danych; <i>Data wpisu do rejestru zabytków:</i> -; <i>Stan użytkowania:</i> nie stosuje się; <i>Data oddania do użytku:</i> nie stosuje się; <i>Data rozbiórki:</i> nie stosuje się; <i>Przyczyna rozbiórki:</i> nie stosuje się; <i>Łączna liczba izb:</i> -; <i>Liczba mieszkań:</i> -; <i>Budynek gotowy na szybki internet:</i> -							
<i>Uwagi:</i> -							

Warszawskie Przedsiębiorstwo Geodezyjne  
S.A.  
2023-02-20

.....  
(sporządził: data i podpis)

(pieczęć urzędowa)

2023-02-20

.....  
(imię i nazwisko osoby reprezentującej organ)  
data i podpis

Województwo: łódzkie  
Powiat: rawski  
Jednostka ewidencyjna: 101306\_2, Sadkowice  
Obręb ewidencyjny: 101306\_2.0024, Sadkowice

.....  
(nazwa organu wydającego dokument)

## WYPIS Z KARTOTEKI BUDYNKOW

sporządzono dnia: 20-02-2023 14:51:12

Pozycja kartoteki budynków: 101306\_2.0024.G172

Jednostka rejestrowa gruntów: G172

### Budynki: 2

Nr ewidenc. budynku	Działka	Adres lub położenie	Rodzaj wg KŚT	Klasa wg PKOB	Główna funkcja	Kondygn. nad. / pod.	Pow. zab. [m <sup>2</sup> ]
324;2	101306_2.0024.324	-	budynki produkcyjne, usługowe i gospodarcze dla rolnictwa	budynki gospodarstw rolnych	tymczasowy brak danych	1/0	404
<i>Identyfikator:</i> 101306_2.0024.324.2_BUD; Status: wybudowany; Inne funkcje: -; Czy jest wiatą: tymczasowy brak danych; Konstrukcja ścian zewnętrznych: tymczasowy brak danych; Rok zakończ. budowy: nieznan; Wiek zakończ. budowy: -; Rok zakończ. przebudowy: -; Wiek zakończ. przebudowy: -; Stopień pewności ustalenia daty zakończ. budowy: nie stosuje się; Stopień pewności ustalenia daty zakończ. przebudowy: -; Zakres przebudowy: -; Pow. zab. z mapy: 404 m2; Pow. użytkowa z projektu: -; Pow. użytkowa z obmiarów: -; Pow. użytk. lokali odrębnych: -; Pow. użytk. lokali niewyodrębnionych: -; Pow. użytk. pom. przynal. do lokali: -; Liczba ujawnionych w ewidencji lokali samodzielnych: 0; Wartość: nie stosuje się zł; Data wyceny: nie stosuje się; Wpis do rejestru zabytków: brak danych; Data wpisu do rejestru zabytków: -; Stan użytkowania: nie stosuje się; Data oddania do użytku: nie stosuje się; Data rozbiórki: nie stosuje się; Przyczyna rozbiórki: nie stosuje się; Łączna liczba izb: -; Liczba mieszkań: -; Budynek gotowy na szybki internet: -							
<i>Uwagi:</i> -							
324;1	101306_2.0024.324	Sadkowice 77	budynki mieszkalne	tymczasowy brak danych	tymczasowy brak danych	2/1	127
<i>Identyfikator:</i> 101306_2.0024.324.1_BUD; Status: wybudowany; Inne funkcje: -; Czy jest wiatą: tymczasowy brak danych; Konstrukcja ścian zewnętrznych: tymczasowy brak danych; Rok zakończ. budowy: nieznan; Wiek zakończ. budowy: -; Rok zakończ. przebudowy: -; Wiek zakończ. przebudowy: -; Stopień pewności ustalenia daty zakończ. budowy: nie stosuje się; Stopień pewności ustalenia daty zakończ. przebudowy: -; Zakres przebudowy: -; Pow. zab. z mapy: 127 m2; Pow. użytkowa z projektu: -; Pow. użytkowa z obmiarów: -; Pow. użytk. lokali odrębnych: -; Pow. użytk. lokali niewyodrębnionych: -; Pow. użytk. pom. przynal. do lokali: -; Liczba ujawnionych w ewidencji lokali samodzielnych: 0; Wartość: nie stosuje się zł; Data wyceny: nie stosuje się; Wpis do rejestru zabytków: brak danych; Data wpisu do rejestru zabytków: -; Stan użytkowania: nie stosuje się; Data oddania do użytku: nie stosuje się; Data rozbiórki: nie stosuje się; Przyczyna rozbiórki: nie stosuje się; Łączna liczba izb: -; Liczba mieszkań: -; Budynek gotowy na szybki internet: -							
<i>Uwagi:</i> -							

Warszawskie Przedsiębiorstwo Geodezyjne  
S.A.  
2023-02-20

.....  
(sporządził: data i podpis)

(pieczęć urzędowa)

2023-02-20

.....  
(imię i nazwisko osoby reprezentującej organ)  
data i podpis

Województwo: łódzkie  
Powiat: rawski  
Jednostka ewidencyjna: 101306\_2, Sadkowice  
Obręb ewidencyjny: 101306\_2.0024, Sadkowice

.....  
(nazwa organu wydającego dokument)

## WYPIS Z KARTOTEKI BUDYNKOW

sporządzono dnia: 20-02-2023 14:51:12

Pozycja kartoteki budynków: 101306\_2.0024.G173

Jednostka rejestrowa gruntów: G173

### Budynki: 3

Nr ewidenc. budynku	Działka	Adres lub położenie	Rodzaj wg KŚT	Klasa wg PKOB	Główna funkcja	Kondygn. nad. / pod.	Pow. zab. [m <sup>2</sup> ]
288/2;1	101306_2.0024.288/2	Sadkowice 73B	budynki mieszkalne	budynki mieszkalne jednorodzinne	tymczasowy brak danych	1/0	173
<p><i>Identyfikator:</i> 101306_2.0024.288/2.1_BUD; Status: wybudowany; Inne funkcje: -; Czy jest wiatą: tymczasowy brak danych; Konstrukcja ścian zewnętrznych: mur; Rok zakończ. budowy: 2013; Wiek zakończ. budowy: -; Rok zakończ. przebudowy: -; Wiek zakończ. przebudowy: -; Stopień pewności ustalenia daty zakończ. budowy: nieznany; Stopień pewności ustalenia daty zakończ. przebudowy: -; Zakres przebudowy: -; Pow. zab. z mapy: 173 m<sup>2</sup>; Pow. użytkowa z projektu: -; Pow. użytkowa z obmiarów: -; Pow. użytk. lokali odrębnych: -; Pow. użytk. lokali niewyodrębnionych: -; Pow. użytk. pom. przynal. do lokali: -; Liczba ujawnionych w ewidencji lokali samodzielnych: 0; Wartość: nie stosuje się zł; Data wyceny: nie stosuje się; Wpis do rejestru zabytków: brak danych; Data wpisu do rejestru zabytków: -; Stan użytkowania: tymczasowy brak danych; Data oddania do użytku: nie stosuje się; Data rozbiórki: nie stosuje się; Przyczyna rozbiórki: nie stosuje się; Łączna liczba izb: -; Liczba mieszkań: -; Budynek gotowy na szybki internet: -</p> <p><i>Uwagi:</i> Funkcja użytkowa - stare rozp.: mieszkalne</p>							
288/2;2	101306_2.0024.288/2	-	budynki produkcyjne, usługowe i gospodarcze dla rolnictwa	budynki gospodarstw rolnych	tymczasowy brak danych	1/brak danych	28
<p><i>Identyfikator:</i> 101306_2.0024.288/2.2_BUD; Status: wybudowany; Inne funkcje: -; Czy jest wiatą: tymczasowy brak danych; Konstrukcja ścian zewnętrznych: tymczasowy brak danych; Rok zakończ. budowy: nieznany; Wiek zakończ. budowy: -; Rok zakończ. przebudowy: -; Wiek zakończ. przebudowy: -; Stopień pewności ustalenia daty zakończ. budowy: nie stosuje się; Stopień pewności ustalenia daty zakończ. przebudowy: -; Zakres przebudowy: -; Pow. zab. z mapy: 28 m<sup>2</sup>; Pow. użytkowa z projektu: -; Pow. użytkowa z obmiarów: -; Pow. użytk. lokali odrębnych: -; Pow. użytk. lokali niewyodrębnionych: -; Pow. użytk. pom. przynal. do lokali: -; Liczba ujawnionych w ewidencji lokali samodzielnych: 0; Wartość: nie stosuje się zł; Data wyceny: nie stosuje się; Wpis do rejestru zabytków: brak danych; Data wpisu do rejestru zabytków: -; Stan użytkowania: nie stosuje się; Data oddania do użytku: nie stosuje się; Data rozbiórki: nie stosuje się; Przyczyna rozbiórki: nie stosuje się; Łączna liczba izb: -; Liczba mieszkań: -; Budynek gotowy na szybki internet: -</p> <p><i>Uwagi:</i> -</p>							
288/2;3	101306_2.0024.288/2	-	budynki produkcyjne, usługowe i gospodarcze dla rolnictwa	-	-	1/0	23
<p><i>Identyfikator:</i> 101306_2.0024.288/2.3_BUD; Status: wybudowany; Inne funkcje: -; Czy jest wiatą: -; Konstrukcja ścian zewnętrznych: -; Rok zakończ. budowy: -; Wiek zakończ. budowy: -; Rok zakończ. przebudowy: -; Wiek zakończ. przebudowy: -; Stopień pewności ustalenia daty zakończ. budowy: -; Stopień pewności ustalenia daty zakończ. przebudowy: -; Zakres przebudowy: -; Pow. zab. z mapy: 23 m<sup>2</sup>; Pow. użytkowa z projektu: -; Pow. użytkowa z obmiarów: -; Pow. użytk. lokali odrębnych: -; Pow. użytk. lokali niewyodrębnionych: -; Pow. użytk. pom. przynal. do lokali: -; Liczba ujawnionych w ewidencji lokali samodzielnych: 0; Wartość: -; Data wyceny: -; Wpis do rejestru zabytków: -; Data wpisu do rejestru zabytków: -; Stan użytkowania: -; Data oddania do użytku: -; Data rozbiórki: -; Przyczyna rozbiórki: -; Łączna liczba izb: -; Liczba mieszkań: -; Budynek gotowy na szybki internet: -</p> <p><i>Uwagi:</i> -</p>							


Warszawskie Przedsiębiorstwo Geodezyjne  
S.A.  
2023-02-20

2023-02-20

.....  
(sporządził: data i podpis)

.....  
(pieczęć urzędowa)

.....  
(imię i nazwisko osoby reprezentującej organ)  
data i podpis



Województwo: łódzkie  
Powiat: rawski  
Jednostka ewidencyjna: 101306\_2, Sadkowice  
Obręb ewidencyjny: 101306\_2.0024, Sadkowice

.....  
(nazwa organu wydającego dokument)

**WYPIS Z KARTOTEKI BUDYNKOW**  
sporządzono dnia: 20-02-2023 14:51:12

Pozycja kartoteki budynków: 101306\_2.0024.G175

Jednostka rejestrowa gruntów: G175

Budynki: 1

Nr ewidenc. budynku	Działka	Adres lub położenie	Rodzaj wg KŚT	Klasa wg PKOB	Główna funkcja	Kondygn. nad. / pod.	Pow. zab. [m <sup>2</sup> ]
60/2;1	101306_2.0024.60/2	Sadkowice 52	pozostałe budynki niemieszkalne	pozostałe budynki niemieszkalne	tymczasowy brak danych	2/0	404
<i>Identyfikator:</i> 101306_2.0024.60/2.1_BUD; <i>Status:</i> wybudowany; <i>Inne funkcje:</i> -; <i>Czy jest wiatą:</i> tymczasowy brak danych; <i>Konstrukcja ścian zewnętrznych:</i> tymczasowy brak danych; <i>Rok zakończ. budowy:</i> nieznan; <i>Wiek zakończ. budowy:</i> -; <i>Rok zakończ. przebudowy:</i> -; <i>Wiek zakończ. przebudowy:</i> -; <i>Stopień pewności ustalenia daty zakończ. budowy:</i> nie stosuje się; <i>Stopień pewności ustalenia daty zakończ. przebudowy:</i> -; <i>Zakres przebudowy:</i> -; <i>Pow. zab. z mapy:</i> 404 m <sup>2</sup> ; <i>Pow. użytkowa z projektu:</i> -; <i>Pow. użytkowa z obmiarów:</i> -; <i>Pow. użytk. lokali odrębnych:</i> -; <i>Pow. użytk. lokali niewyodrębnionych:</i> -; <i>Pow. użytk. pom. przynał. do lokali:</i> -; <i>Liczba ujawnionych w ewidencji lokali samodzielnych:</i> 0; <i>Wartość:</i> nie stosuje się zł; <i>Data wyceny:</i> nie stosuje się; <i>Wpis do rejestru zabytków:</i> brak danych; <i>Data wpisu do rejestru zabytków:</i> -; <i>Stan użytkowania:</i> nie stosuje się; <i>Data oddania do użytku:</i> nie stosuje się; <i>Data rozbiórki:</i> nie stosuje się; <i>Przyczyna rozbiórki:</i> nie stosuje się; <i>Łączna liczba izb:</i> -; <i>Liczba mieszkań:</i> -; <i>Budynek gotowy na szybki internet:</i> -							
<i>Uwagi:</i> -							


Warszawskie Przedsiębiorstwo Geodezyjne  
S.A.  
2023-02-20

.....  
(sporządził: data i podpis)

(pieczęć urzędowa)

2023-02-20

.....  
(imię i nazwisko osoby reprezentującej organ)  
data i podpis



Województwo: łódzkie  
 Powiat: rawski  
 Jednostka ewidencyjna: 101306\_2, Sadkowice  
 Obręb ewidencyjny: 101306\_2.0024, Sadkowice

.....  
 (nazwa organu wydającego dokument)

## WYPIS Z KARTOTEKI BUDYNKOW

sporządzono dnia: 20-02-2023 14:51:12

Pozycja kartoteki budynków: 101306\_2.0024.G176

Jednostka rejestrowa gruntów: G176

Budynki: 4

Nr ewidenc. budynku	Działka	Adres lub położenie	Rodzaj wg KŚT	Klasa wg PKOB	Główna funkcja	Kondygn. nad. / pod.	Pow. zab. [m <sup>2</sup> ]
380/1;1	101306_2.0024.380/1	Sadkowice 154	budynki handlowo-usługowe	budynki handlowo-usługowe	stacja paliw	1/0	90
<i>Identyfikator:</i> 101306_2.0024.380/1.1_BUD; Status: wybudowany; Inne funkcje: -; Czy jest wiatą: tymczasowy brak danych; Konstrukcja ścian zewnętrznych: mur; Rok zakończ. budowy: 2014; Wiek zakończ. budowy: -; Rok zakończ. przebudowy: -; Wiek zakończ. przebudowy: -; Stopień pewności ustalenia daty zakończ. budowy: data ze źródeł niepotwierdzonych; Stopień pewności ustalenia daty zakończ. przebudowy: -; Zakres przebudowy: -; Pow. zab. z mapy: 90 m <sup>2</sup> ; Pow. użytkowa z projektu: -; Pow. użytkowa z obmiarów: -; Pow. użytk. lokali odrębnych: -; Pow. użytk. lokali niewyodrębnionych: -; Pow. użytk. pom. przynał. do lokali: -; Liczba ujawnionych w ewidencji lokali samodzielnych: 0; Wartość: nie stosuje się zł; Data wyceny: nie stosuje się; Wpis do rejestru zabytków: brak danych; Data wpisu do rejestru zabytków: -; Stan użytkowania: tymczasowy brak danych; Data oddania do użytku: nie stosuje się; Data rozbiórki: nie stosuje się; Przyczyna rozbiórki: nie stosuje się; Łączna liczba izb: -; Liczba mieszkań: -; Budynek gotowy na szybki internet: - <i>Uwagi:</i> -							
378/1;7	101306_2.0024.378/1, 101306_2.0024.379/1	-	pozostałe budynki niemieszkalne	pozostałe budynki niemieszkalne	tymczasowy brak danych	1/0	331
<i>Identyfikator:</i> 101306_2.0024.378/1.7_BUD; Status: wybudowany; Inne funkcje: -; Czy jest wiatą: tymczasowy brak danych; Konstrukcja ścian zewnętrznych: tymczasowy brak danych; Rok zakończ. budowy: nieznan; Wiek zakończ. budowy: -; Rok zakończ. przebudowy: -; Wiek zakończ. przebudowy: -; Stopień pewności ustalenia daty zakończ. budowy: nie stosuje się; Stopień pewności ustalenia daty zakończ. przebudowy: -; Zakres przebudowy: -; Pow. zab. z mapy: 331 m <sup>2</sup> ; Pow. użytkowa z projektu: -; Pow. użytkowa z obmiarów: -; Pow. użytk. lokali odrębnych: -; Pow. użytk. lokali niewyodrębnionych: -; Pow. użytk. pom. przynał. do lokali: -; Liczba ujawnionych w ewidencji lokali samodzielnych: 0; Wartość: nie stosuje się zł; Data wyceny: nie stosuje się; Wpis do rejestru zabytków: brak danych; Data wpisu do rejestru zabytków: -; Stan użytkowania: nie stosuje się; Data oddania do użytku: nie stosuje się; Data rozbiórki: nie stosuje się; Przyczyna rozbiórki: nie stosuje się; Łączna liczba izb: -; Liczba mieszkań: -; Budynek gotowy na szybki internet: - <i>Uwagi:</i> -							
380/3;1	101306_2.0024.379/1, 101306_2.0024.380/3	-	pozostałe budynki niemieszkalne	pozostałe budynki niemieszkalne	tymczasowy brak danych	1/0	1249
<i>Identyfikator:</i> 101306_2.0024.380/3.1_BUD; Status: wybudowany; Inne funkcje: -; Czy jest wiatą: tymczasowy brak danych; Konstrukcja ścian zewnętrznych: tymczasowy brak danych; Rok zakończ. budowy: nieznan; Wiek zakończ. budowy: -; Rok zakończ. przebudowy: -; Wiek zakończ. przebudowy: -; Stopień pewności ustalenia daty zakończ. budowy: nie stosuje się; Stopień pewności ustalenia daty zakończ. przebudowy: -; Zakres przebudowy: -; Pow. zab. z mapy: 1249 m <sup>2</sup> ; Pow. użytkowa z projektu: -; Pow. użytkowa z obmiarów: -; Pow. użytk. lokali odrębnych: -; Pow. użytk. lokali niewyodrębnionych: -; Pow. użytk. pom. przynał. do lokali: -; Liczba ujawnionych w ewidencji lokali samodzielnych: 0; Wartość: nie stosuje się zł; Data wyceny: nie stosuje się; Wpis do rejestru zabytków: brak danych; Data wpisu do rejestru zabytków: -; Stan użytkowania: nie stosuje się; Data oddania do użytku: nie stosuje się; Data rozbiórki: nie stosuje się; Przyczyna rozbiórki: nie stosuje się; Łączna liczba izb: -; Liczba mieszkań: -; Budynek gotowy na szybki internet: - <i>Uwagi:</i> -							
380/3;2	101306_2.0024.380/3	-	pozostałe budynki niemieszkalne	pozostałe budynki niemieszkalne	tymczasowy brak danych	1/0	560
<i>Identyfikator:</i> 101306_2.0024.380/3.2_BUD; Status: wybudowany; Inne funkcje: -; Czy jest wiatą: tymczasowy brak danych; Konstrukcja ścian zewnętrznych: tymczasowy brak danych; Rok zakończ. budowy: nieznan; Wiek zakończ. budowy: -; Rok zakończ. przebudowy: -; Wiek zakończ. przebudowy: -; Stopień pewności ustalenia daty zakończ. budowy: nie stosuje się; Stopień pewności ustalenia daty zakończ. przebudowy: -; Zakres przebudowy: -; Pow. zab. z mapy: 560 m <sup>2</sup> ; Pow. użytkowa z projektu: -; Pow. użytkowa z obmiarów: -; Pow. użytk. lokali odrębnych: -; Pow. użytk. lokali niewyodrębnionych: -; Pow. użytk. pom. przynał. do lokali: -; Liczba ujawnionych w ewidencji lokali samodzielnych: 0; Wartość: nie stosuje się zł; Data wyceny: nie stosuje się; Wpis do rejestru zabytków: brak danych; Data wpisu do rejestru zabytków: -; Stan użytkowania: nie stosuje się; Data oddania do użytku: nie stosuje się; Data rozbiórki: nie stosuje się; Przyczyna rozbiórki: nie stosuje się; Łączna liczba izb: -; Liczba mieszkań: -; Budynek gotowy na szybki internet: - <i>Uwagi:</i> -							

Warszawskie Przedsiębiorstwo Geodezyjne  
 S.A.  
 2023-02-20

2023-02-20

.....  
 (sporządził: data i podpis)

.....  
 (pieczęć urzędowa)

.....  
 (imię i nazwisko osoby reprezentującej organ)  
 data i podpis



Województwo: łódzkie  
Powiat: rawski  
Jednostka ewidencyjna: 101306\_2, Sadkowice  
Obręb ewidencyjny: 101306\_2.0024, Sadkowice

.....  
(nazwa organu wydającego dokument)

## WYPIS Z KARTOTEKI BUDYNKOW

sporządzono dnia: 20-02-2023 14:51:12

Pozycja kartoteki budynków: 101306\_2.0024.G178

Jednostka rejestrowa gruntów: G178

### Budynki: 2

Nr ewidenc. budynku	Działka	Adres lub położenie	Rodzaj wg KŚT	Klasa wg PKOB	Główna funkcja	Kondygn. nad. / pod.	Pow. zab. [m <sup>2</sup> ]
423/5;1	101306_2.0024.423/5	-	budynki handlowo-usługowe	tymczasowy brak danych	tymczasowy brak danych	1/0	130
<i>Identyfikator:</i> 101306_2.0024.423/5.1_BUD; <i>Status:</i> wybudowany; <i>Inne funkcje:</i> -; <i>Czy jest wiatą:</i> tymczasowy brak danych; <i>Konstrukcja ścian zewnętrznych:</i> tymczasowy brak danych; <i>Rok zakońc. budowy:</i> nieznan; <i>Wiek zakońc. budowy:</i> -; <i>Rok zakońc. przebudowy:</i> -; <i>Wiek zakońc. przebudowy:</i> -; <i>Stopień pewności ustalenia daty zakońc. budowy:</i> nie stosuje się; <i>Stopień pewności ustalenia daty zakońc. przebudowy:</i> -; <i>Zakres przebudowy:</i> -; <i>Pow. zab. z mapy:</i> 130 m <sup>2</sup> ; <i>Pow. użytkowa z projektu:</i> -; <i>Pow. użytkowa z obmiarów:</i> -; <i>Pow. użytk. lokali odrębnych:</i> -; <i>Pow. użytk. lokali niewyodrębnionych:</i> -; <i>Pow. użytk. pom. przynal. do lokali:</i> -; <i>Liczba ujawnionych w ewidencji lokali samodzielnych:</i> 0; <i>Wartość:</i> nie stosuje się zł; <i>Data wyceny:</i> nie stosuje się; <i>Wpis do rejestru zabytków:</i> brak danych; <i>Data wpisu do rejestru zabytków:</i> -; <i>Stan użytkowania:</i> nie stosuje się; <i>Data oddania do użytku:</i> nie stosuje się; <i>Data rozbiórki:</i> nie stosuje się; <i>Przyczyna rozbiórki:</i> nie stosuje się; <i>Łączna liczba izb:</i> -; <i>Liczba mieszkań:</i> -; <i>Budynek gotowy na szybki internet:</i> -							
<i>Uwagi:</i> -							
424/1;1	101306_2.0024.423/5, 101306_2.0024.424/1	-	budynki produkcyjne, usługowe i gospodarcze dla rolnictwa	pozostałe budynki niemieszkalne	tymczasowy brak danych	1/0	582
<i>Identyfikator:</i> 101306_2.0024.424/1.1_BUD; <i>Status:</i> wybudowany; <i>Inne funkcje:</i> -; <i>Czy jest wiatą:</i> tymczasowy brak danych; <i>Konstrukcja ścian zewnętrznych:</i> tymczasowy brak danych; <i>Rok zakońc. budowy:</i> nieznan; <i>Wiek zakońc. budowy:</i> -; <i>Rok zakońc. przebudowy:</i> -; <i>Wiek zakońc. przebudowy:</i> -; <i>Stopień pewności ustalenia daty zakońc. budowy:</i> nie stosuje się; <i>Stopień pewności ustalenia daty zakońc. przebudowy:</i> -; <i>Zakres przebudowy:</i> -; <i>Pow. zab. z mapy:</i> 582 m <sup>2</sup> ; <i>Pow. użytkowa z projektu:</i> -; <i>Pow. użytkowa z obmiarów:</i> -; <i>Pow. użytk. lokali odrębnych:</i> -; <i>Pow. użytk. lokali niewyodrębnionych:</i> -; <i>Pow. użytk. pom. przynal. do lokali:</i> -; <i>Liczba ujawnionych w ewidencji lokali samodzielnych:</i> 0; <i>Wartość:</i> nie stosuje się zł; <i>Data wyceny:</i> nie stosuje się; <i>Wpis do rejestru zabytków:</i> brak danych; <i>Data wpisu do rejestru zabytków:</i> -; <i>Stan użytkowania:</i> nie stosuje się; <i>Data oddania do użytku:</i> nie stosuje się; <i>Data rozbiórki:</i> nie stosuje się; <i>Przyczyna rozbiórki:</i> nie stosuje się; <i>Łączna liczba izb:</i> -; <i>Liczba mieszkań:</i> -; <i>Budynek gotowy na szybki internet:</i> -							
<i>Uwagi:</i> -							

Warszawskie Przedsiębiorstwo Geodezyjne  
S.A.  
2023-02-20

.....  
(sporządził: data i podpis)

(pieczęć urzędowa)

2023-02-20

.....  
(imię i nazwisko osoby reprezentującej organ)  
data i podpis

(nazwa organu wydającego dokument)

## WYPIS Z KARTOTEKI BUDYNKOW

sporządzono dnia: 20-02-2023 14:51:12

Pozycja kartoteki budynków: 101306\_2.0024.G179

Jednostka rejestrowa gruntów: G179

### Budynki: 6

Nr ewidenc. budynku	Działka	Adres lub położenie	Rodzaj wg KŚT	Klasa wg PKOB	Główna funkcja	Kondygn. nad. / pod.	Pow. zab. [m <sup>2</sup> ]
252;2	101306_2.0024.252	-	budynki produkcyjne, usługowe i gospodarcze dla rolnictwa	budynki gospodarstw rolnych	tymczasowy brak danych	1/0	212
<p><i>Identyfikator:</i> 101306_2.0024.252.2_BUD; Status: wybudowany; Inne funkcje: -; Czy jest wiatą: tymczasowy brak danych; Konstrukcja ścian zewnętrznych: tymczasowy brak danych; Rok zakońc. budowy: niez znany; Wiek zakońc. budowy: -; Rok zakońc. przebudowy: -; Wiek zakońc. przebudowy: -; Stopień pewności ustalenia daty zakońc. budowy: nie stosuje się; Stopień pewności ustalenia daty zakońc. przebudowy: -; Zakres przebudowy: -; Pow. zab. z mapy: 212 m2; Pow. użytkowa z projektu: -; Pow. użytkowa z obmiarów: -; Pow. użytk. lokali odrębnych: -; Pow. użytk. lokali niewyodrębnionych: -; Pow. użytk. pom. przynal. do lokali: -; Liczba ujawnionych w ewidencji lokali samodzielnych: 0; Wartość: nie stosuje się zł; Data wyceny: nie stosuje się; Wpis do rejestru zabytków: brak danych; Data wpisu do rejestru zabytków: -; Stan użytkowania: nie stosuje się; Data oddania do użytku: nie stosuje się; Data rozbiórki: nie stosuje się; Przyczyna rozbiórki: nie stosuje się; Łączna liczba izb: -; Liczba mieszkań: -; Budynek gotowy na szybki internet: -</p>							
<i>Uwagi:</i> -							
252;3	101306_2.0024.252	-	budynki produkcyjne, usługowe i gospodarcze dla rolnictwa	budynki gospodarstw rolnych	tymczasowy brak danych	1/0	72
<p><i>Identyfikator:</i> 101306_2.0024.252.3_BUD; Status: wybudowany; Inne funkcje: -; Czy jest wiatą: tymczasowy brak danych; Konstrukcja ścian zewnętrznych: tymczasowy brak danych; Rok zakońc. budowy: niez znany; Wiek zakońc. budowy: -; Rok zakońc. przebudowy: -; Wiek zakońc. przebudowy: -; Stopień pewności ustalenia daty zakońc. budowy: nie stosuje się; Stopień pewności ustalenia daty zakońc. przebudowy: -; Zakres przebudowy: -; Pow. zab. z mapy: 72 m2; Pow. użytkowa z projektu: -; Pow. użytkowa z obmiarów: -; Pow. użytk. lokali odrębnych: -; Pow. użytk. lokali niewyodrębnionych: -; Pow. użytk. pom. przynal. do lokali: -; Liczba ujawnionych w ewidencji lokali samodzielnych: 0; Wartość: nie stosuje się zł; Data wyceny: nie stosuje się; Wpis do rejestru zabytków: brak danych; Data wpisu do rejestru zabytków: -; Stan użytkowania: nie stosuje się; Data oddania do użytku: nie stosuje się; Data rozbiórki: nie stosuje się; Przyczyna rozbiórki: nie stosuje się; Łączna liczba izb: -; Liczba mieszkań: -; Budynek gotowy na szybki internet: -</p>							
<i>Uwagi:</i> -							
252;1	101306_2.0024.252	Sadkowice 118	budynki mieszkalne	tymczasowy brak danych	tymczasowy brak danych	1/0	87
<p><i>Identyfikator:</i> 101306_2.0024.252.1_BUD; Status: wybudowany; Inne funkcje: -; Czy jest wiatą: tymczasowy brak danych; Konstrukcja ścian zewnętrznych: tymczasowy brak danych; Rok zakońc. budowy: niez znany; Wiek zakońc. budowy: -; Rok zakońc. przebudowy: -; Wiek zakońc. przebudowy: -; Stopień pewności ustalenia daty zakońc. budowy: nie stosuje się; Stopień pewności ustalenia daty zakońc. przebudowy: -; Zakres przebudowy: -; Pow. zab. z mapy: 87 m2; Pow. użytkowa z projektu: -; Pow. użytkowa z obmiarów: -; Pow. użytk. lokali odrębnych: -; Pow. użytk. lokali niewyodrębnionych: -; Pow. użytk. pom. przynal. do lokali: -; Liczba ujawnionych w ewidencji lokali samodzielnych: 0; Wartość: nie stosuje się zł; Data wyceny: nie stosuje się; Wpis do rejestru zabytków: brak danych; Data wpisu do rejestru zabytków: -; Stan użytkowania: nie stosuje się; Data oddania do użytku: nie stosuje się; Data rozbiórki: nie stosuje się; Przyczyna rozbiórki: nie stosuje się; Łączna liczba izb: -; Liczba mieszkań: -; Budynek gotowy na szybki internet: -</p>							
<i>Uwagi:</i> -							
252;6	101306_2.0024.252	-	budynki produkcyjne, usługowe i gospodarcze dla rolnictwa	-	-	1/0	86
<p><i>Identyfikator:</i> 101306_2.0024.252.6_BUD; Status: wybudowany; Inne funkcje: -; Czy jest wiatą: -; Konstrukcja ścian zewnętrznych: -; Rok zakońc. budowy: -; Wiek zakońc. budowy: -; Rok zakońc. przebudowy: -; Wiek zakońc. przebudowy: -; Stopień pewności ustalenia daty zakońc. budowy: -; Stopień pewności ustalenia daty zakońc. przebudowy: -; Zakres przebudowy: -; Pow. zab. z mapy: 86 m2; Pow. użytkowa z projektu: -; Pow. użytkowa z obmiarów: -; Pow. użytk. lokali odrębnych: -; Pow. użytk. lokali niewyodrębnionych: -; Pow. użytk. pom. przynal. do lokali: -; Liczba ujawnionych w ewidencji lokali samodzielnych: 0; Wartość: -; Data wyceny: -; Wpis do rejestru zabytków: -; Data wpisu do rejestru zabytków: -; Stan użytkowania: -; Data oddania do użytku: -; Data rozbiórki: -; Przyczyna rozbiórki: -; Łączna liczba izb: -; Liczba mieszkań: -; Budynek gotowy na szybki internet: -</p>							
<i>Uwagi:</i> -							
252;4	101306_2.0024.252	-	budynki produkcyjne, usługowe i gospodarcze dla rolnictwa	-	-	1/0	32
<p><i>Identyfikator:</i> 101306_2.0024.252.4_BUD; Status: wybudowany; Inne funkcje: -; Czy jest wiatą: -; Konstrukcja ścian zewnętrznych: -; Rok zakońc. budowy: -; Wiek zakońc. budowy: -; Rok zakońc. przebudowy: -; Wiek zakońc. przebudowy: -; Stopień pewności ustalenia daty zakońc. budowy: -; Stopień pewności ustalenia daty zakońc. przebudowy: -; Zakres przebudowy: -; Pow. zab. z mapy: 32 m2; Pow. użytkowa z projektu: -; Pow. użytkowa z obmiarów: -; Pow. użytk. lokali odrębnych: -; Pow. użytk. lokali niewyodrębnionych: -; Pow. użytk. pom. przynal. do lokali: -; Liczba ujawnionych w ewidencji lokali samodzielnych: 0; Wartość: -; Data wyceny: -; Wpis do rejestru zabytków: -; Data wpisu do rejestru zabytków: -; Stan użytkowania: -; Data oddania do użytku: -; Data rozbiórki: -; Przyczyna rozbiórki: -; Łączna liczba izb: -; Liczba mieszkań: -; Budynek gotowy na szybki internet: -</p>							
<i>Uwagi:</i> -							
252;5	101306_2.0024.252	-	budynki produkcyjne, usługowe i gospodarcze dla rolnictwa	-	-	1/0	94



Znak sprawy: 31/2021-1793/2021

*Identyfikator:* 101306\_2.0024.252.5\_BUD; *Status:* wybudowany; *Inne funkcje:* -; *Czy jest wiatą:* -; *Konstrukcja ścian zewnętrznych:* -; *Rok zakończ. budowy:* -; *Wiek zakończ. budowy:* -; *Rok zakończ. przebudowy:* -; *Wiek zakończ. przebudowy:* -; *Stopień pewności ustalenia daty zakończ. budowy:* -; *Stopień pewności ustalenia daty zakończ. przebudowy:* -; *Zakres przebudowy:* -; *Pow. zab. z mapy:* 94 m<sup>2</sup>; *Pow. użytkowa z projektu:* -; *Pow. użytkowa z obmiarów:* -; *Pow. użytk. lokali odrębnych:* -; *Pow. użytk. lokali niewyodrębnionych:* -; *Pow. użytk. pom. przynal. do lokali:* -; *Liczba ujawnionych w ewidencji lokali samodzielnych:* 0; *Wartość:* -; *Data wyceny:* -; *Wpis do rejestru zabytków:* -; *Data wpisu do rejestru zabytków:* -; *Stan użytkowania:* -; *Data oddania do użytku:* -; *Data rozbiórki:* -; *Przyczyna rozbiórki:* -; *Łączna liczba izb:* -; *Liczba mieszkań:* -; *Budynek gotowy na szybki internet:* -

*Uwagi:* -

**Warszawskie Przedsiębiorstwo Geodezyjne  
S.A.**

**2023-02-20**

.....  
*(sporządził: data i podpis)*

*(pieczęć urzędowa)*

**2023-02-20**

.....  
*(imię i nazwisko osoby reprezentującej organ)  
data i podpis*

.....

Województwo: łódzkie  
Powiat: rawski  
Jednostka ewidencyjna: 101306\_2, Sadkowice  
Obręb ewidencyjny: 101306\_2.0024, Sadkowice

.....  
(nazwa organu wydającego dokument)

## WYPIS Z KARTOTEKI BUDYNKOW

sporządzono dnia: 20-02-2023 14:51:12

Pozycja kartoteki budynków: 101306\_2.0024.G184

Jednostka rejestrowa gruntów: G184

### Budynki: 1

Nr ewidenc. budynku	Działka	Adres lub położenie	Rodzaj wg KŚT	Klasa wg PKOB	Główna funkcja	Kondygn. nad. / pod.	Pow. zab. [m <sup>2</sup> ]
469/1;1	101306_2.0024.469/1	Sadkowice 14	budynki handlowo-usługowe	tymczasowy brak danych	tymczasowy brak danych	1/0	245
<i>Identyfikator:</i> 101306_2.0024.469/1.1_BUD; <i>Status:</i> wybudowany; <i>Inne funkcje:</i> -; <i>Czy jest wiatą:</i> tymczasowy brak danych; <i>Konstrukcja ścian zewnętrznych:</i> mur; <i>Rok zakończ. budowy:</i> 2007; <i>Wiek zakończ. budowy:</i> -; <i>Rok zakończ. przebudowy:</i> -; <i>Wiek zakończ. przebudowy:</i> -; <i>Stopień pewności ustalenia daty zakończ. budowy:</i> niez znany; <i>Stopień pewności ustalenia daty zakończ. przebudowy:</i> -; <i>Zakres przebudowy:</i> -; <i>Pow. zab. z mapy:</i> 245 m2; <i>Pow. użytkowa z projektu:</i> -; <i>Pow. użytkowa z obmiarów:</i> -; <i>Pow. użytk. lokali odrębnych:</i> -; <i>Pow. użytk. lokali niewyodrębnionych:</i> -; <i>Pow. użytk. pom. przynał. do lokali:</i> -; <i>Liczba ujawnionych w ewidencji lokali samodzielnych:</i> 0; <i>Wartość:</i> nie stosuje się zł; <i>Data wyceny:</i> nie stosuje się; <i>Wpis do rejestru zabytków:</i> brak danych; <i>Data wpisu do rejestru zabytków:</i> -; <i>Stan użytkowania:</i> nie stosuje się; <i>Data oddania do użytku:</i> nie stosuje się; <i>Data rozbiórki:</i> nie stosuje się; <i>Przyczyna rozbiórki:</i> nie stosuje się; <i>Łączna liczba izb:</i> -; <i>Liczba mieszkań:</i> -; <i>Budynek gotowy na szybki internet:</i> -							
<i>Uwagi:</i> Funkcja użytkowa - stare rozp.: handlowo - usługowe							


Warszawskie Przedsiębiorstwo Geodezyjne  
S.A.  
2023-02-20

.....  
(sporządził: data i podpis)

(pieczęć urzędowa)

2023-02-20

.....  
(imię i nazwisko osoby reprezentującej organ)  
data i podpis



Województwo: łódzkie  
Powiat: rawski  
Jednostka ewidencyjna: 101306\_2, Sadkowice  
Obręb ewidencyjny: 101306\_2.0024, Sadkowice

(nazwa organu wydającego dokument)

## WYPIS Z KARTOTEKI BUDYNKOW

sporządzono dnia: 20-02-2023 14:51:12

Pozycja kartoteki budynków: 101306\_2.0024.G185

Jednostka rejestrowa gruntów: G185

Budynki: 8

Nr ewidenc. budynku	Działka	Adres lub położenie	Rodzaj wg KŚT	Klasa wg PKOB	Główna funkcja	Kondygn. nad. / pod.	Pow. zab. [m <sup>2</sup> ]
375/2;5	101306_2.0024.375/2	-	pozostałe budynki niemieszkalne	pozostałe budynki niemieszkalne	budynek nie określony innym atrybutem FSB	1/0	13
<p><i>Identyfikator:</i> 101306_2.0024.375/2.5_BUD; Status: wybudowany; Inne funkcje: -; Czy jest wiatą: tymczasowy brak danych; Konstrukcja ścian zewnętrznych: mur; Rok zakończ. budowy: nieznan; Wiek zakończ. budowy: -; Rok zakończ. przebudowy: -; Wiek zakończ. przebudowy: -; Stopień pewności ustalenia daty zakończ. budowy: nie stosuje się; Stopień pewności ustalenia daty zakończ. przebudowy: -; Zakres przebudowy: -; Pow. zab. z mapy: 13 m2; Pow. użytkowa z projektu: -; Pow. użytkowa z obmiarów: -; Pow. użytk. lokali odrębnych: -; Pow. użytk. lokali niewyodrębnionych: -; Pow. użytk. pom. przynał. do lokali: -; Liczba ujawnionych w ewidencji lokali samodzielnych: 0; Wartość: nie stosuje się zł; Data wyceny: nie stosuje się; Wpis do rejestru zabytków: brak danych; Data wpisu do rejestru zabytków: -; Stan użytkowania: tymczasowy brak danych; Data oddania do użytku: nie stosuje się; Data rozbiórki: nie stosuje się; Przyczyna rozbiórki: nie stosuje się; Łączna liczba izb: -; Liczba mieszkań: -; Budynek gotowy na szybki internet: -</p> <p><i>Uwagi:</i> -</p>							
375/2;3	101306_2.0024.375/2	-	pozostałe budynki niemieszkalne	pozostałe budynki niemieszkalne	budynek nie określony innym atrybutem FSB	1/0	14
<p><i>Identyfikator:</i> 101306_2.0024.375/2.3_BUD; Status: wybudowany; Inne funkcje: -; Czy jest wiatą: tymczasowy brak danych; Konstrukcja ścian zewnętrznych: mur; Rok zakończ. budowy: nieznan; Wiek zakończ. budowy: -; Rok zakończ. przebudowy: -; Wiek zakończ. przebudowy: -; Stopień pewności ustalenia daty zakończ. budowy: nie stosuje się; Stopień pewności ustalenia daty zakończ. przebudowy: -; Zakres przebudowy: -; Pow. zab. z mapy: 14 m2; Pow. użytkowa z projektu: -; Pow. użytkowa z obmiarów: -; Pow. użytk. lokali odrębnych: -; Pow. użytk. lokali niewyodrębnionych: -; Pow. użytk. pom. przynał. do lokali: -; Liczba ujawnionych w ewidencji lokali samodzielnych: 0; Wartość: nie stosuje się zł; Data wyceny: nie stosuje się; Wpis do rejestru zabytków: brak danych; Data wpisu do rejestru zabytków: -; Stan użytkowania: tymczasowy brak danych; Data oddania do użytku: nie stosuje się; Data rozbiórki: nie stosuje się; Przyczyna rozbiórki: nie stosuje się; Łączna liczba izb: -; Liczba mieszkań: -; Budynek gotowy na szybki internet: -</p> <p><i>Uwagi:</i> -</p>							
375/2;1	101306_2.0024.375/2	-	pozostałe budynki niemieszkalne	pozostałe budynki niemieszkalne	budynek nie określony innym atrybutem FSB	1/0	40
<p><i>Identyfikator:</i> 101306_2.0024.375/2.1_BUD; Status: wybudowany; Inne funkcje: -; Czy jest wiatą: tymczasowy brak danych; Konstrukcja ścian zewnętrznych: mur; Rok zakończ. budowy: nieznan; Wiek zakończ. budowy: -; Rok zakończ. przebudowy: -; Wiek zakończ. przebudowy: -; Stopień pewności ustalenia daty zakończ. budowy: nie stosuje się; Stopień pewności ustalenia daty zakończ. przebudowy: -; Zakres przebudowy: -; Pow. zab. z mapy: 40 m2; Pow. użytkowa z projektu: -; Pow. użytkowa z obmiarów: -; Pow. użytk. lokali odrębnych: -; Pow. użytk. lokali niewyodrębnionych: -; Pow. użytk. pom. przynał. do lokali: -; Liczba ujawnionych w ewidencji lokali samodzielnych: 0; Wartość: nie stosuje się zł; Data wyceny: nie stosuje się; Wpis do rejestru zabytków: brak danych; Data wpisu do rejestru zabytków: -; Stan użytkowania: tymczasowy brak danych; Data oddania do użytku: nie stosuje się; Data rozbiórki: nie stosuje się; Przyczyna rozbiórki: nie stosuje się; Łączna liczba izb: -; Liczba mieszkań: -; Budynek gotowy na szybki internet: -</p> <p><i>Uwagi:</i> -</p>							
375/2;6	101306_2.0024.375/2	-	pozostałe budynki niemieszkalne	pozostałe budynki niemieszkalne	budynek nie określony innym atrybutem FSB	1/0	7
<p><i>Identyfikator:</i> 101306_2.0024.375/2.6_BUD; Status: wybudowany; Inne funkcje: -; Czy jest wiatą: tymczasowy brak danych; Konstrukcja ścian zewnętrznych: inne; Rok zakończ. budowy: 2020; Wiek zakończ. budowy: -; Rok zakończ. przebudowy: -; Wiek zakończ. przebudowy: -; Stopień pewności ustalenia daty zakończ. budowy: data wynikająca z dokumentu; Stopień pewności ustalenia daty zakończ. przebudowy: -; Zakres przebudowy: -; Pow. zab. z mapy: 7 m2; Pow. użytkowa z projektu: -; Pow. użytkowa z obmiarów: -; Pow. użytk. lokali odrębnych: -; Pow. użytk. lokali niewyodrębnionych: -; Pow. użytk. pom. przynał. do lokali: -; Liczba ujawnionych w ewidencji lokali samodzielnych: 0; Wartość: nie stosuje się zł; Data wyceny: nie stosuje się; Wpis do rejestru zabytków: brak danych; Data wpisu do rejestru zabytków: -; Stan użytkowania: tymczasowy brak danych; Data oddania do użytku: nie stosuje się; Data rozbiórki: nie stosuje się; Przyczyna rozbiórki: nie stosuje się; Łączna liczba izb: -; Liczba mieszkań: -; Budynek gotowy na szybki internet: -</p> <p><i>Uwagi:</i> -</p>							
375/2;2	101306_2.0024.375/2	Sadkowice 36B	budynki handlowo-usługowe	budynki handlowo-usługowe	pawilon handlowo-usługowy	1/0	72
<p><i>Identyfikator:</i> 101306_2.0024.375/2.2_BUD; Status: wybudowany; Inne funkcje: -; Czy jest wiatą: tymczasowy brak danych; Konstrukcja ścian zewnętrznych: mur; Rok zakończ. budowy: nieznan; Wiek zakończ. budowy: -; Rok zakończ. przebudowy: -; Wiek zakończ. przebudowy: -; Stopień pewności ustalenia daty zakończ. budowy: nie stosuje się; Stopień pewności ustalenia daty zakończ. przebudowy: -; Zakres przebudowy: -; Pow. zab. z mapy: 72 m2; Pow. użytkowa z projektu: -; Pow. użytkowa z obmiarów: -; Pow. użytk. lokali odrębnych: -; Pow. użytk. lokali niewyodrębnionych: -; Pow. użytk. pom. przynał. do lokali: -; Liczba ujawnionych w ewidencji lokali samodzielnych: 0; Wartość: nie stosuje się zł; Data wyceny: nie stosuje się; Wpis do rejestru zabytków: brak danych; Data wpisu do rejestru zabytków: -; Stan użytkowania: tymczasowy brak danych; Data oddania do użytku: nie stosuje się; Data rozbiórki: nie stosuje się; Przyczyna rozbiórki: nie stosuje się; Łączna liczba izb: -; Liczba mieszkań: -; Budynek gotowy na szybki internet: -</p> <p><i>Uwagi:</i> -</p>							
375/2;4	101306_2.0024.375/2	-	budynki przemysłowe	budynki przemysłowe	budynek przeznaczony na produkcję	1/0	364
<p><i>Identyfikator:</i> 101306_2.0024.375/2.4_BUD; Status: wybudowany; Inne funkcje: -; Czy jest wiatą: tymczasowy brak danych; Konstrukcja ścian zewnętrznych: mur; Rok zakończ. budowy: nieznan; Wiek zakończ. budowy: -; Rok zakończ. przebudowy: -; Wiek zakończ. przebudowy: -; Stopień pewności ustalenia daty zakończ. budowy: nie stosuje się; Stopień pewności ustalenia daty zakończ. przebudowy: -; Zakres przebudowy: -; Pow. zab. z mapy: 364 m2; Pow. użytkowa z projektu: -; Pow. użytkowa z obmiarów: -; Pow. użytk. lokali odrębnych: -; Pow. użytk. lokali niewyodrębnionych: -; Pow. użytk. pom. przynał. do lokali: -; Liczba ujawnionych w ewidencji lokali samodzielnych: 0; Wartość: nie stosuje się zł; Data wyceny: nie stosuje się; Wpis do rejestru zabytków: brak danych; Data wpisu do rejestru zabytków: -; Stan użytkowania: tymczasowy brak danych; Data oddania do użytku: nie stosuje się; Data rozbiórki: nie stosuje się; Przyczyna rozbiórki: nie stosuje się; Łączna liczba izb: -; Liczba mieszkań: -; Budynek gotowy na szybki internet: -</p> <p><i>Uwagi:</i> -</p>							

Znak sprawy: 31/2021-1793/2021

<b>375/2;7</b>	101306_2.0024.375/2	-	zbiorniki, silosy i budynki magazynowe	zbiorniki, silosy i budynki magazynowe	magazyn	1/0	280
<i>Identyfikator:</i> 101306_2.0024.375/2.7_BUD; <i>Status:</i> wybudowany; <i>Inne funkcje:</i> -; <i>Czy jest wiatą:</i> tymczasowy brak danych; <i>Konstrukcja ścian zewnętrznych:</i> mur; <i>Rok zakończ. budowy:</i> nieznan; <i>Wiek zakończ. budowy:</i> -; <i>Rok zakończ. przebudowy:</i> -; <i>Wiek zakończ. przebudowy:</i> -; <i>Stopień pewności ustalenia daty zakończ. budowy:</i> nie stosuje się; <i>Stopień pewności ustalenia daty zakończ. przebudowy:</i> -; <i>Zakres przebudowy:</i> -; <i>Pow. zab. z mapy:</i> 280 m <sup>2</sup> ; <i>Pow. użytkowa z projektu:</i> -; <i>Pow. użytkowa z obmiarów:</i> -; <i>Pow. użytk. lokali odrębnych:</i> -; <i>Pow. użytk. lokali niewyodrębnionych:</i> -; <i>Pow. użytk. pom. przynal. do lokali:</i> -; <i>Liczba ujawnionych w ewidencji lokali samodzielnych:</i> 0; <i>Wartość:</i> nie stosuje się zł; <i>Data wyceny:</i> nie stosuje się; <i>Wpis do rejestru zabytków:</i> brak danych; <i>Data wpisu do rejestru zabytków:</i> -; <i>Stan użytkowania:</i> tymczasowy brak danych; <i>Data oddania do użytku:</i> nie stosuje się; <i>Data rozbiórki:</i> nie stosuje się; <i>Przyczyna rozbiórki:</i> nie stosuje się; <i>Łączna liczba izb:</i> -; <i>Liczba mieszkań:</i> -; <i>Budynek gotowy na szybki internet:</i> -							
<i>Uwagi:</i> -							
<b>375/2;8</b>	101306_2.0024.375/2	-	budynki transportu i łączności	-	-	1/0	98
<i>Identyfikator:</i> 101306_2.0024.375/2.8_BUD; <i>Status:</i> wybudowany; <i>Inne funkcje:</i> -; <i>Czy jest wiatą:</i> -; <i>Konstrukcja ścian zewnętrznych:</i> -; <i>Rok zakończ. budowy:</i> -; <i>Wiek zakończ. budowy:</i> -; <i>Rok zakończ. przebudowy:</i> -; <i>Wiek zakończ. przebudowy:</i> -; <i>Stopień pewności ustalenia daty zakończ. budowy:</i> -; <i>Stopień pewności ustalenia daty zakończ. przebudowy:</i> -; <i>Zakres przebudowy:</i> -; <i>Pow. zab. z mapy:</i> 98 m <sup>2</sup> ; <i>Pow. użytkowa z projektu:</i> -; <i>Pow. użytkowa z obmiarów:</i> -; <i>Pow. użytk. lokali odrębnych:</i> -; <i>Pow. użytk. lokali niewyodrębnionych:</i> -; <i>Pow. użytk. pom. przynal. do lokali:</i> -; <i>Liczba ujawnionych w ewidencji lokali samodzielnych:</i> 0; <i>Wartość:</i> -; <i>Data wyceny:</i> -; <i>Wpis do rejestru zabytków:</i> -; <i>Data wpisu do rejestru zabytków:</i> -; <i>Stan użytkowania:</i> -; <i>Data oddania do użytku:</i> -; <i>Data rozbiórki:</i> -; <i>Przyczyna rozbiórki:</i> -; <i>Łączna liczba izb:</i> -; <i>Liczba mieszkań:</i> -; <i>Budynek gotowy na szybki internet:</i> -							
<i>Uwagi:</i> -							


**Warszawskie Przedsiębiorstwo Geodezyjne  
S.A.  
2023-02-20**

**2023-02-20**

.....  
(sporządził: data i podpis)

.....  
(pieczęć urzędowa)

.....  
(imię i nazwisko osoby reprezentującej organ)  
data i podpis



Województwo: łódzkie  
Powiat: rawski  
Jednostka ewidencyjna: 101306\_2, Sadkowice  
Obręb ewidencyjny: 101306\_2.0024, Sadkowice

.....  
(nazwa organu wydającego dokument)

## WYPIS Z KARTOTEKI BUDYNKOW

sporządzono dnia: 20-02-2023 14:51:12

Pozycja kartoteki budynków: 101306\_2.0024.G187

Jednostka rejestrowa gruntów: G187

Budynki: 1

Nr ewidenc. budynku	Działka	Adres lub położenie	Rodzaj wg KŚT	Klasa wg PKOB	Główna funkcja	Kondygn. nad. / pod.	Pow. zab. [m <sup>2</sup> ]
383/2;1	101306_2.0024.383/2	Sadkowice 129	budynki mieszkalne	tymczasowy brak danych	tymczasowy brak danych	2/1	77
<i>Identyfikator:</i> 101306_2.0024.383/2.1_BUD; <i>Status:</i> wybudowany; <i>Inne funkcje:</i> -; <i>Czy jest wiatą:</i> tymczasowy brak danych; <i>Konstrukcja ścian zewnętrznych:</i> tymczasowy brak danych; <i>Rok zakończ. budowy:</i> nieznan; <i>Wiek zakończ. budowy:</i> -; <i>Rok zakończ. przebudowy:</i> -; <i>Wiek zakończ. przebudowy:</i> -; <i>Stopień pewności ustalenia daty zakończ. budowy:</i> nie stosuje się; <i>Stopień pewności ustalenia daty zakończ. przebudowy:</i> -; <i>Zakres przebudowy:</i> -; <i>Pow. zab. z mapy:</i> 77 m2; <i>Pow. użytkowa z projektu:</i> -; <i>Pow. użytkowa z obmiarów:</i> -; <i>Pow. użytk. lokali odrębnych:</i> -; <i>Pow. użytk. lokali niewyodrębnionych:</i> -; <i>Pow. użytk. pom. przynał. do lokali:</i> -; <i>Liczba ujawnionych w ewidencji lokali samodzielnych:</i> 0; <i>Wartość:</i> nie stosuje się zł; <i>Data wyceny:</i> nie stosuje się; <i>Wpis do rejestru zabytków:</i> brak danych; <i>Data wpisu do rejestru zabytków:</i> -; <i>Stan użytkowania:</i> nie stosuje się; <i>Data oddania do użytku:</i> nie stosuje się; <i>Data rozbiórki:</i> nie stosuje się; <i>Przyczyna rozbiórki:</i> nie stosuje się; <i>Łączna liczba izb:</i> -; <i>Liczba mieszkań:</i> -; <i>Budynek gotowy na szybki internet:</i> -							
<i>Uwagi:</i> -							


Warszawskie Przedsiębiorstwo Geodezyjne  
S.A.  
2023-02-20

.....  
(sporządził: data i podpis)

(pieczęć urzędowa)

2023-02-20

.....  
(imię i nazwisko osoby reprezentującej organ)  
data i podpis



Województwo: łódzkie  
Powiat: rawski  
Jednostka ewidencyjna: 101306\_2, Sadkowice  
Obręb ewidencyjny: 101306\_2.0024, Sadkowice

.....  
(nazwa organu wydającego dokument)

**WYPIS Z KARTOTEKI BUDYNKOW**  
sporządzono dnia: 20-02-2023 14:51:12

Pozycja kartoteki budynków: 101306\_2.0024.G191

Jednostka rejestrowa gruntów: G191

Budynki: 1

Nr ewidenc. budynku	Działka	Adres lub położenie	Rodzaj wg KŚT	Klasa wg PKOB	Główna funkcja	Kondygn. nad. / pod.	Pow. zab. [m <sup>2</sup> ]
375/5;1	101306_2.0024.375/5	-	pozostałe budynki niemieszkalne	pozostałe budynki niemieszkalne	tymczasowy brak danych	1/0	25
<i>Identyfikator:</i> 101306_2.0024.375/5.1_BUD; <i>Status:</i> wybudowany; <i>Inne funkcje:</i> -; <i>Czy jest wiatą:</i> tymczasowy brak danych; <i>Konstrukcja ścian zewnętrznych:</i> tymczasowy brak danych; <i>Rok zakończ. budowy:</i> nieznan; <i>Wiek zakończ. budowy:</i> -; <i>Rok zakończ. przebudowy:</i> -; <i>Wiek zakończ. przebudowy:</i> -; <i>Stopień pewności ustalenia daty zakończ. budowy:</i> nie stosuje się; <i>Stopień pewności ustalenia daty zakończ. przebudowy:</i> -; <i>Zakres przebudowy:</i> -; <i>Pow. zab. z mapy:</i> 25 m2; <i>Pow. użytkowa z projektu:</i> -; <i>Pow. użytkowa z obmiarów:</i> -; <i>Pow. użytk. lokali odrębnych:</i> -; <i>Pow. użytk. lokali niewyodrębnionych:</i> -; <i>Pow. użytk. pom. przynał. do lokali:</i> -; <i>Liczba ujawnionych w ewidencji lokali samodzielnych:</i> 0; <i>Wartość:</i> nie stosuje się zł; <i>Data wyceny:</i> nie stosuje się; <i>Wpis do rejestru zabytków:</i> brak danych; <i>Data wpisu do rejestru zabytków:</i> -; <i>Stan użytkowania:</i> nie stosuje się; <i>Data oddania do użytku:</i> nie stosuje się; <i>Data rozbiórki:</i> nie stosuje się; <i>Przyczyna rozbiórki:</i> nie stosuje się; <i>Łączna liczba izb:</i> -; <i>Liczba mieszkań:</i> -; <i>Budynek gotowy na szybki internet:</i> -							
<i>Uwagi:</i> -							


Warszawskie Przedsiębiorstwo Geodezyjne  
S.A.  
2023-02-20

.....  
(sporządził: data i podpis)

(pieczęć urzędowa)

2023-02-20

.....  
(imię i nazwisko osoby reprezentującej organ)  
data i podpis



Województwo: łódzkie  
Powiat: rawski  
Jednostka ewidencyjna: 101306\_2, Sadkowice  
Obręb ewidencyjny: 101306\_2.0024, Sadkowice

(nazwa organu wydającego dokument)

## WYPIS Z KARTOTEKI BUDYNKOW

sporządzono dnia: 20-02-2023 14:51:12

Pozycja kartoteki budynków: 101306\_2.0024.G192

Jednostka rejestrowa gruntów: G192

Budynki: 5

Nr ewidenc. budynku	Działka	Adres lub położenie	Rodzaj wg KŚT	Klasa wg PKOB	Główna funkcja	Kondygn. nad. / pod.	Pow. zab. [m <sup>2</sup> ]
377/3;1	101306_2.0024.377/3	Sadkowice 39	budynki mieszkalne	budynki mieszkalne jednorodzinne	tymczasowy brak danych	2/1	170
<p><i>Identyfikator:</i> 101306_2.0024.377/3.1_BUD; Status: wybudowany; Inne funkcje: -; Czy jest wiatą: tymczasowy brak danych; Konstrukcja ścian zewnętrznych: tymczasowy brak danych; Rok zakończ. budowy: nieznan; Wiek zakończ. budowy: -; Rok zakończ. przebudowy: -; Wiek zakończ. przebudowy: -; Stopień pewności ustalenia daty zakończ. budowy: nie stosuje się; Stopień pewności ustalenia daty zakończ. przebudowy: -; Zakres przebudowy: -; Pow. zab. z mapy: 170 m<sup>2</sup>; Pow. użytkowa z projektu: -; Pow. użytkowa z obmiarów: -; Pow. użytk. lokali odrębnych: 192.85 m<sup>2</sup>; Pow. użytk. lokali niewyodrębnionych: -; Pow. użytk. pom. przynal. do lokali: -; Liczba ujawnionych w ewidencji lokali samodzielnych: 3; Wartość: nie stosuje się zł; Data wyceny: nie stosuje się; Wpis do rejestru zabytków: brak danych; Data wpisu do rejestru zabytków: -; Stan użytkowania: nie stosuje się; Data oddania do użytku: nie stosuje się; Data rozbiórki: nie stosuje się; Przyczyna rozbiórki: nie stosuje się; Łączna liczba izb: -; Liczba mieszkań: -; Budynek gotowy na szybki internet: -</p> <p><i>Uwagi:</i> -</p>							
377/3;4	101306_2.0024.377/3	-	budynki transportu i łączności	budynki gospodarstw rolnych	tymczasowy brak danych	1/0	45
<p><i>Identyfikator:</i> 101306_2.0024.377/3.4_BUD; Status: wybudowany; Inne funkcje: -; Czy jest wiatą: tymczasowy brak danych; Konstrukcja ścian zewnętrznych: tymczasowy brak danych; Rok zakończ. budowy: nieznan; Wiek zakończ. budowy: -; Rok zakończ. przebudowy: -; Wiek zakończ. przebudowy: -; Stopień pewności ustalenia daty zakończ. budowy: nie stosuje się; Stopień pewności ustalenia daty zakończ. przebudowy: -; Zakres przebudowy: -; Pow. zab. z mapy: 45 m<sup>2</sup>; Pow. użytkowa z projektu: -; Pow. użytkowa z obmiarów: -; Pow. użytk. lokali odrębnych: -; Pow. użytk. lokali niewyodrębnionych: -; Pow. użytk. pom. przynal. do lokali: -; Liczba ujawnionych w ewidencji lokali samodzielnych: 0; Wartość: nie stosuje się zł; Data wyceny: nie stosuje się; Wpis do rejestru zabytków: brak danych; Data wpisu do rejestru zabytków: -; Stan użytkowania: nie stosuje się; Data oddania do użytku: nie stosuje się; Data rozbiórki: nie stosuje się; Przyczyna rozbiórki: nie stosuje się; Łączna liczba izb: -; Liczba mieszkań: -; Budynek gotowy na szybki internet: -</p> <p><i>Uwagi:</i> -</p>							
377/3;3	101306_2.0024.377/3	-	pozostałe budynki niemieszkalne	pozostałe budynki niemieszkalne	-	1/0	56
<p><i>Identyfikator:</i> 101306_2.0024.377/3.3_BUD; Status: wybudowany; Inne funkcje: -; Czy jest wiatą: tymczasowy brak danych; Konstrukcja ścian zewnętrznych: tymczasowy brak danych; Rok zakończ. budowy: nieznan; Wiek zakończ. budowy: -; Rok zakończ. przebudowy: -; Wiek zakończ. przebudowy: -; Stopień pewności ustalenia daty zakończ. budowy: nie stosuje się; Stopień pewności ustalenia daty zakończ. przebudowy: -; Zakres przebudowy: -; Pow. zab. z mapy: 56 m<sup>2</sup>; Pow. użytkowa z projektu: -; Pow. użytkowa z obmiarów: -; Pow. użytk. lokali odrębnych: -; Pow. użytk. lokali niewyodrębnionych: -; Pow. użytk. pom. przynal. do lokali: -; Liczba ujawnionych w ewidencji lokali samodzielnych: 0; Wartość: nie stosuje się zł; Data wyceny: nie stosuje się; Wpis do rejestru zabytków: brak danych; Data wpisu do rejestru zabytków: -; Stan użytkowania: nie stosuje się; Data oddania do użytku: nie stosuje się; Data rozbiórki: nie stosuje się; Przyczyna rozbiórki: nie stosuje się; Łączna liczba izb: -; Liczba mieszkań: -; Budynek gotowy na szybki internet: -</p> <p><i>Uwagi:</i> -</p>							
377/3;7	101306_2.0024.377/3	-	pozostałe budynki niemieszkalne	pozostałe budynki niemieszkalne	-	1/0	20
<p><i>Identyfikator:</i> 101306_2.0024.377/3.7_BUD; Status: wybudowany; Inne funkcje: -; Czy jest wiatą: -; Konstrukcja ścian zewnętrznych: mur; Rok zakończ. budowy: -; Wiek zakończ. budowy: -; Rok zakończ. przebudowy: -; Wiek zakończ. przebudowy: -; Stopień pewności ustalenia daty zakończ. budowy: -; Stopień pewności ustalenia daty zakończ. przebudowy: -; Zakres przebudowy: -; Pow. zab. z mapy: 20 m<sup>2</sup>; Pow. użytkowa z projektu: -; Pow. użytkowa z obmiarów: -; Pow. użytk. lokali odrębnych: -; Pow. użytk. lokali niewyodrębnionych: -; Pow. użytk. pom. przynal. do lokali: -; Liczba ujawnionych w ewidencji lokali samodzielnych: 0; Wartość: -; Data wyceny: -; Wpis do rejestru zabytków: -; Data wpisu do rejestru zabytków: -; Stan użytkowania: -; Data oddania do użytku: -; Data rozbiórki: -; Przyczyna rozbiórki: -; Łączna liczba izb: -; Liczba mieszkań: -; Budynek gotowy na szybki internet: -</p> <p><i>Uwagi:</i> -</p>							
377/3;8	101306_2.0024.377/3	-	pozostałe budynki niemieszkalne	pozostałe budynki niemieszkalne	-	1/0	12
<p><i>Identyfikator:</i> 101306_2.0024.377/3.8_BUD; Status: wybudowany; Inne funkcje: -; Czy jest wiatą: -; Konstrukcja ścian zewnętrznych: mur; Rok zakończ. budowy: -; Wiek zakończ. budowy: -; Rok zakończ. przebudowy: -; Wiek zakończ. przebudowy: -; Stopień pewności ustalenia daty zakończ. budowy: -; Stopień pewności ustalenia daty zakończ. przebudowy: -; Zakres przebudowy: -; Pow. zab. z mapy: 12 m<sup>2</sup>; Pow. użytkowa z projektu: -; Pow. użytkowa z obmiarów: -; Pow. użytk. lokali odrębnych: -; Pow. użytk. lokali niewyodrębnionych: -; Pow. użytk. pom. przynal. do lokali: -; Liczba ujawnionych w ewidencji lokali samodzielnych: 0; Wartość: -; Data wyceny: -; Wpis do rejestru zabytków: -; Data wpisu do rejestru zabytków: -; Stan użytkowania: -; Data oddania do użytku: -; Data rozbiórki: -; Przyczyna rozbiórki: -; Łączna liczba izb: -; Liczba mieszkań: -; Budynek gotowy na szybki internet: -</p> <p><i>Uwagi:</i> -</p>							

Warszawskie Przedsiębiorstwo Geodezyjne  
S.A.  
2023-02-20

2023-02-20

(sporządził: data i podpis)

(pieczęć urzędowa)

(imię i nazwisko osoby reprezentującej organ)  
data i podpis

.....  
 (nazwa organu wydającego dokument)

## WYPIS Z KARTOTEKI BUDYNKOW

sporządzono dnia: **20-02-2023 14:51:12**

**Pozycja kartoteki budynków: 101306\_2.0024.G196**

**Jednostka rejestrowa gruntów: G196**

**Budynki: 6**

Nr ewidenc. budynku	Działka	Adres lub położenie	Rodzaj wg KŚT	Klasa wg PKOB	Główna funkcja	Kondygn. nad. / pod.	Pow. zab. [m <sup>2</sup> ]
<b>32;6</b>	101306_2.0024.32	-	budynki produkcyjne, usługowe i gospodarcze dla rolnictwa	budynki gospodarstw rolnych	tymczasowy brak danych	1/0	109
<p><i>Identyfikator:</i> 101306_2.0024.32.6_BUD; Status: wybudowany; Inne funkcje: -; Czy jest wiatą: tymczasowy brak danych; Konstrukcja ścian zewnętrznych: tymczasowy brak danych; Rok zakońc. budowy: nieznan; Wiek zakońc. budowy: -; Rok zakońc. przebudowy: -; Wiek zakońc. przebudowy: -; Stopień pewności ustalenia daty zakońc. budowy: nie stosuje się; Stopień pewności ustalenia daty zakońc. przebudowy: -; Zakres przebudowy: -; Pow. zab. z mapy: 109 m<sup>2</sup>; Pow. użytkowa z projektu: -; Pow. użytkowa z obmiarów: -; Pow. użytk. lokali odrębnych: -; Pow. użytk. lokali niewyodrębnionych: -; Pow. użytk. pom. przynal. do lokali: -; Liczba ujawnionych w ewidencji lokali samodzielnych: 0; Wartość: nie stosuje się zł; Data wyceny: nie stosuje się; Wpis do rejestru zabytków: brak danych; Data wpisu do rejestru zabytków: -; Stan użytkowania: nie stosuje się; Data oddania do użytku: nie stosuje się; Data rozbiórki: nie stosuje się; Przyczyna rozbiórki: nie stosuje się; Łączna liczba izb: -; Liczba mieszkań: -; Budynek gotowy na szybki internet: -</p>							
<i>Uwagi:</i> -							
<b>32;5</b>	101306_2.0024.32	-	budynki produkcyjne, usługowe i gospodarcze dla rolnictwa	budynki gospodarstw rolnych	tymczasowy brak danych	1/0	70
<p><i>Identyfikator:</i> 101306_2.0024.32.5_BUD; Status: wybudowany; Inne funkcje: -; Czy jest wiatą: tymczasowy brak danych; Konstrukcja ścian zewnętrznych: tymczasowy brak danych; Rok zakońc. budowy: nieznan; Wiek zakońc. budowy: -; Rok zakońc. przebudowy: -; Wiek zakońc. przebudowy: -; Stopień pewności ustalenia daty zakońc. budowy: nie stosuje się; Stopień pewności ustalenia daty zakońc. przebudowy: -; Zakres przebudowy: -; Pow. zab. z mapy: 70 m<sup>2</sup>; Pow. użytkowa z projektu: -; Pow. użytkowa z obmiarów: -; Pow. użytk. lokali odrębnych: -; Pow. użytk. lokali niewyodrębnionych: -; Pow. użytk. pom. przynal. do lokali: -; Liczba ujawnionych w ewidencji lokali samodzielnych: 0; Wartość: nie stosuje się zł; Data wyceny: nie stosuje się; Wpis do rejestru zabytków: brak danych; Data wpisu do rejestru zabytków: -; Stan użytkowania: nie stosuje się; Data oddania do użytku: nie stosuje się; Data rozbiórki: nie stosuje się; Przyczyna rozbiórki: nie stosuje się; Łączna liczba izb: -; Liczba mieszkań: -; Budynek gotowy na szybki internet: -</p>							
<i>Uwagi:</i> -							
<b>32;4</b>	101306_2.0024.32	-	budynki produkcyjne, usługowe i gospodarcze dla rolnictwa	budynki gospodarstw rolnych	tymczasowy brak danych	1/0	55
<p><i>Identyfikator:</i> 101306_2.0024.32.4_BUD; Status: wybudowany; Inne funkcje: -; Czy jest wiatą: tymczasowy brak danych; Konstrukcja ścian zewnętrznych: tymczasowy brak danych; Rok zakońc. budowy: nieznan; Wiek zakońc. budowy: -; Rok zakońc. przebudowy: -; Wiek zakońc. przebudowy: -; Stopień pewności ustalenia daty zakońc. budowy: nie stosuje się; Stopień pewności ustalenia daty zakońc. przebudowy: -; Zakres przebudowy: -; Pow. zab. z mapy: 55 m<sup>2</sup>; Pow. użytkowa z projektu: -; Pow. użytkowa z obmiarów: -; Pow. użytk. lokali odrębnych: -; Pow. użytk. lokali niewyodrębnionych: -; Pow. użytk. pom. przynal. do lokali: -; Liczba ujawnionych w ewidencji lokali samodzielnych: 0; Wartość: nie stosuje się zł; Data wyceny: nie stosuje się; Wpis do rejestru zabytków: brak danych; Data wpisu do rejestru zabytków: -; Stan użytkowania: nie stosuje się; Data oddania do użytku: nie stosuje się; Data rozbiórki: nie stosuje się; Przyczyna rozbiórki: nie stosuje się; Łączna liczba izb: -; Liczba mieszkań: -; Budynek gotowy na szybki internet: -</p>							
<i>Uwagi:</i> -							
<b>32;3</b>	101306_2.0024.32	-	budynki produkcyjne, usługowe i gospodarcze dla rolnictwa	budynki gospodarstw rolnych	tymczasowy brak danych	1/0	29
<p><i>Identyfikator:</i> 101306_2.0024.32.3_BUD; Status: wybudowany; Inne funkcje: -; Czy jest wiatą: tymczasowy brak danych; Konstrukcja ścian zewnętrznych: tymczasowy brak danych; Rok zakońc. budowy: nieznan; Wiek zakońc. budowy: -; Rok zakońc. przebudowy: -; Wiek zakońc. przebudowy: -; Stopień pewności ustalenia daty zakońc. budowy: nie stosuje się; Stopień pewności ustalenia daty zakońc. przebudowy: -; Zakres przebudowy: -; Pow. zab. z mapy: 29 m<sup>2</sup>; Pow. użytkowa z projektu: -; Pow. użytkowa z obmiarów: -; Pow. użytk. lokali odrębnych: -; Pow. użytk. lokali niewyodrębnionych: -; Pow. użytk. pom. przynal. do lokali: -; Liczba ujawnionych w ewidencji lokali samodzielnych: 0; Wartość: nie stosuje się zł; Data wyceny: nie stosuje się; Wpis do rejestru zabytków: brak danych; Data wpisu do rejestru zabytków: -; Stan użytkowania: nie stosuje się; Data oddania do użytku: nie stosuje się; Data rozbiórki: nie stosuje się; Przyczyna rozbiórki: nie stosuje się; Łączna liczba izb: -; Liczba mieszkań: -; Budynek gotowy na szybki internet: -</p>							
<i>Uwagi:</i> -							
<b>32;1</b>	101306_2.0024.32	-	budynki produkcyjne, usługowe i gospodarcze dla rolnictwa	budynki gospodarstw rolnych	tymczasowy brak danych	1/0	106
<p><i>Identyfikator:</i> 101306_2.0024.32.1_BUD; Status: wybudowany; Inne funkcje: -; Czy jest wiatą: tymczasowy brak danych; Konstrukcja ścian zewnętrznych: tymczasowy brak danych; Rok zakońc. budowy: nieznan; Wiek zakońc. budowy: -; Rok zakońc. przebudowy: -; Wiek zakońc. przebudowy: -; Stopień pewności ustalenia daty zakońc. budowy: nie stosuje się; Stopień pewności ustalenia daty zakońc. przebudowy: -; Zakres przebudowy: -; Pow. zab. z mapy: 106 m<sup>2</sup>; Pow. użytkowa z projektu: -; Pow. użytkowa z obmiarów: -; Pow. użytk. lokali odrębnych: -; Pow. użytk. lokali niewyodrębnionych: -; Pow. użytk. pom. przynal. do lokali: -; Liczba ujawnionych w ewidencji lokali samodzielnych: 0; Wartość: nie stosuje się zł; Data wyceny: nie stosuje się; Wpis do rejestru zabytków: brak danych; Data wpisu do rejestru zabytków: -; Stan użytkowania: nie stosuje się; Data oddania do użytku: nie stosuje się; Data rozbiórki: nie stosuje się; Przyczyna rozbiórki: nie stosuje się; Łączna liczba izb: -; Liczba mieszkań: -; Budynek gotowy na szybki internet: -</p>							
<i>Uwagi:</i> -							



Znak sprawy: 31/2021-1793/2021

<b>32;2</b>	101306_2.0024.32	Sadkowice 109	budynki mieszkalne	tymczasowy brak danych	tymczasowy brak danych	1/0	73
<i>Identyfikator:</i> 101306_2.0024.32.2_BUD; <i>Status:</i> wybudowany; <i>Inne funkcje:</i> -; <i>Czy jest wiatą:</i> tymczasowy brak danych; <i>Konstrukcja ścian zewnętrznych:</i> tymczasowy brak danych; <i>Rok zakończ. budowy:</i> nieznan; <i>Wiek zakończ. budowy:</i> -; <i>Rok zakończ. przebudowy:</i> -; <i>Wiek zakończ. przebudowy:</i> -; <i>Stopień pewności ustalenia daty zakończ. budowy:</i> nie stosuje się; <i>Stopień pewności ustalenia daty zakończ. przebudowy:</i> -; <i>Zakres przebudowy:</i> -; <i>Pow. zab. z mapy:</i> 73 m2; <i>Pow. użytkowa z projektu:</i> -; <i>Pow. użytkowa z obmiarów:</i> -; <i>Pow. użytł. lokali odrębnych:</i> -; <i>Pow. użytł. lokali niewyodrębnionych:</i> -; <i>Pow. użytł. pom. przynal. do lokali:</i> -; <i>Liczba ujawnionych w ewidencji lokali samodzielnych:</i> 0; <i>Wartość:</i> nie stosuje się zł; <i>Data wyceny:</i> nie stosuje się; <i>Wpis do rejestru zabytków:</i> brak danych; <i>Data wpisu do rejestru zabytków:</i> -; <i>Stan użytkowania:</i> nie stosuje się; <i>Data oddania do użytłku:</i> nie stosuje się; <i>Data rozbiórki:</i> nie stosuje się; <i>Przyczyna rozbiórki:</i> nie stosuje się; <i>Łączna liczba izb:</i> -; <i>Liczba mieszkań:</i> -; <i>Budynek gotowy na szybki internet:</i> -							
<i>Uwagi:</i> -							

**Warszawskie Przedsiębiorstwo Geodezyjne  
S.A.**

**2023-02-20**

.....  
(sporządził: data i podpis)

(pieczęć urzędowa)

**2023-02-20**

.....  
(imię i nazwisko osoby reprezentującej organ)  
data i podpis

--

Województwo: łódzkie  
Powiat: rawski  
Jednostka ewidencyjna: 101306\_2, Sadkowice  
Obręb ewidencyjny: 101306\_2.0024, Sadkowice

(nazwa organu wydającego dokument)

## WYPIS Z KARTOTEKI BUDYNKOW

sporządzono dnia: 20-02-2023 14:51:12

Pozycja kartoteki budynków: 101306\_2.0024.G197

Jednostka rejestrowa gruntów: G197

### Budynki: 3

Nr ewidenc. budynku	Działka	Adres lub położenie	Rodzaj wg KŚT	Klasa wg PKOB	Główna funkcja	Kondygn. nad. / pod.	Pow. zab. [m <sup>2</sup> ]
349;2	101306_2.0024.349	-	budynki produkcyjne, usługowe i gospodarcze dla rolnictwa	tymczasowy brak danych	tymczasowy brak danych	1/0	85
<p><i>Identyfikator:</i> 101306_2.0024.349.2_BUD; Status: wybudowany; Inne funkcje: -; Czy jest wiatą: tymczasowy brak danych; Konstrukcja ścian zewnętrznych: tymczasowy brak danych; Rok zakończ. budowy: nieznan; Wiek zakończ. budowy: -; Rok zakończ. przebudowy: -; Wiek zakończ. przebudowy: -; Stopień pewności ustalenia daty zakończ. budowy: nie stosuje się; Stopień pewności ustalenia daty zakończ. przebudowy: -; Zakres przebudowy: -; Pow. zab. z mapy: 85 m2; Pow. użytkowa z projektu: -; Pow. użytkowa z obmiarów: -; Pow. użytk. lokali odrębnych: -; Pow. użytk. lokali niewyodrębnionych: -; Pow. użytk. pom. przynal. do lokali: -; Liczba ujawnionych w ewidencji lokali samodzielnych: 0; Wartość: nie stosuje się zł; Data wyceny: nie stosuje się; Wpis do rejestru zabytków: brak danych; Data wpisu do rejestru zabytków: -; Stan użytkowania: nie stosuje się; Data oddania do użytku: nie stosuje się; Data rozbiórki: nie stosuje się; Przyczyna rozbiórki: nie stosuje się; Łączna liczba izb: -; Liczba mieszkań: -; Budynek gotowy na szybki internet: -</p>							
<i>Uwagi:</i> -							
349;3	101306_2.0024.349	Sadkowice 72	budynki mieszkalne	tymczasowy brak danych	tymczasowy brak danych	1/0	22
<p><i>Identyfikator:</i> 101306_2.0024.349.3_BUD; Status: wybudowany; Inne funkcje: -; Czy jest wiatą: tymczasowy brak danych; Konstrukcja ścian zewnętrznych: tymczasowy brak danych; Rok zakończ. budowy: nieznan; Wiek zakończ. budowy: -; Rok zakończ. przebudowy: -; Wiek zakończ. przebudowy: -; Stopień pewności ustalenia daty zakończ. budowy: nie stosuje się; Stopień pewności ustalenia daty zakończ. przebudowy: -; Zakres przebudowy: -; Pow. zab. z mapy: 22 m2; Pow. użytkowa z projektu: -; Pow. użytkowa z obmiarów: -; Pow. użytk. lokali odrębnych: -; Pow. użytk. lokali niewyodrębnionych: -; Pow. użytk. pom. przynal. do lokali: -; Liczba ujawnionych w ewidencji lokali samodzielnych: 0; Wartość: nie stosuje się zł; Data wyceny: nie stosuje się; Wpis do rejestru zabytków: brak danych; Data wpisu do rejestru zabytków: -; Stan użytkowania: nie stosuje się; Data oddania do użytku: nie stosuje się; Data rozbiórki: nie stosuje się; Przyczyna rozbiórki: nie stosuje się; Łączna liczba izb: -; Liczba mieszkań: -; Budynek gotowy na szybki internet: -</p>							
<i>Uwagi:</i> -							
349;1	101306_2.0024.349	-	budynki produkcyjne, usługowe i gospodarcze dla rolnictwa	budynki gospodarstw rolnych	tymczasowy brak danych	1/0	38
<p><i>Identyfikator:</i> 101306_2.0024.349.1_BUD; Status: wybudowany; Inne funkcje: -; Czy jest wiatą: tymczasowy brak danych; Konstrukcja ścian zewnętrznych: tymczasowy brak danych; Rok zakończ. budowy: nieznan; Wiek zakończ. budowy: -; Rok zakończ. przebudowy: -; Wiek zakończ. przebudowy: -; Stopień pewności ustalenia daty zakończ. budowy: nie stosuje się; Stopień pewności ustalenia daty zakończ. przebudowy: -; Zakres przebudowy: -; Pow. zab. z mapy: 38 m2; Pow. użytkowa z projektu: -; Pow. użytkowa z obmiarów: -; Pow. użytk. lokali odrębnych: -; Pow. użytk. lokali niewyodrębnionych: -; Pow. użytk. pom. przynal. do lokali: -; Liczba ujawnionych w ewidencji lokali samodzielnych: 0; Wartość: nie stosuje się zł; Data wyceny: nie stosuje się; Wpis do rejestru zabytków: brak danych; Data wpisu do rejestru zabytków: -; Stan użytkowania: nie stosuje się; Data oddania do użytku: nie stosuje się; Data rozbiórki: nie stosuje się; Przyczyna rozbiórki: nie stosuje się; Łączna liczba izb: -; Liczba mieszkań: -; Budynek gotowy na szybki internet: -</p>							
<i>Uwagi:</i> -							

Warszawskie Przedsiębiorstwo Geodezyjne  
S.A.  
2023-02-20

2023-02-20

(sporządził: data i podpis)

(pieczęć urzędowa)

(imię i nazwisko osoby reprezentującej organ)  
data i podpis

(nazwa organu wydającego dokument)

## WYPIS Z KARTOTEKI BUDYNKOW

sporządzono dnia: 20-02-2023 14:51:12

Pozycja kartoteki budynków: 101306\_2.0024.G198

Jednostka rejestrowa gruntów: G198

### Budynki: 5

Nr ewidenc. budynku	Działka	Adres lub położenie	Rodzaj wg KŚT	Klasa wg PKOB	Główna funkcja	Kondygn. nad. / pod.	Pow. zab. [m <sup>2</sup> ]
254;9	101306_2.0024.254	Sadkowice 99	budynki mieszkalne	tymczasowy brak danych	tymczasowy brak danych	1/0	11
<p><i>Identyfikator:</i> 101306_2.0024.254.9_BUD; Status: wybudowany; Inne funkcje: -; Czy jest wiatą: tymczasowy brak danych; Konstrukcja ścian zewnętrznych: tymczasowy brak danych; Rok zakońc. budowy: nieznan; Wiek zakońc. budowy: -; Rok zakońc. przebudowy: -; Wiek zakońc. przebudowy: -; Stopień pewności ustalenia daty zakońc. budowy: nie stosuje się; Stopień pewności ustalenia daty zakońc. przebudowy: -; Zakres przebudowy: -; Pow. zab. z mapy: 11 m<sup>2</sup>; Pow. użytkowa z projektu: -; Pow. użytkowa z obmiarów: -; Pow. użytk. lokali odrębnych: -; Pow. użytk. lokali niewyodrębnionych: -; Pow. użytk. pom. przynal. do lokali: -; Liczba ujawnionych w ewidencji lokali samodzielnych: 0; Wartość: nie stosuje się; Data wyceny: nie stosuje się; Wpis do rejestru zabytków: brak danych; Data wpisu do rejestru zabytków: -; Stan użytkowania: nie stosuje się; Data oddania do użytku: nie stosuje się; Data rozbiórki: nie stosuje się; Przyczyna rozbiórki: nie stosuje się; Łączna liczba izb: -; Liczba mieszkań: -; Budynek gotowy na szybki internet: -</p> <p><i>Uwagi:</i> -</p>							
254;10	101306_2.0024.254	-	budynki mieszkalne	tymczasowy brak danych	tymczasowy brak danych	1/0	26
<p><i>Identyfikator:</i> 101306_2.0024.254.10_BUD; Status: wybudowany; Inne funkcje: -; Czy jest wiatą: tymczasowy brak danych; Konstrukcja ścian zewnętrznych: tymczasowy brak danych; Rok zakońc. budowy: nieznan; Wiek zakońc. budowy: -; Rok zakońc. przebudowy: -; Wiek zakońc. przebudowy: -; Stopień pewności ustalenia daty zakońc. budowy: nie stosuje się; Stopień pewności ustalenia daty zakońc. przebudowy: -; Zakres przebudowy: -; Pow. zab. z mapy: 26 m<sup>2</sup>; Pow. użytkowa z projektu: -; Pow. użytkowa z obmiarów: -; Pow. użytk. lokali odrębnych: -; Pow. użytk. lokali niewyodrębnionych: -; Pow. użytk. pom. przynal. do lokali: -; Liczba ujawnionych w ewidencji lokali samodzielnych: 0; Wartość: nie stosuje się; Data wyceny: nie stosuje się; Wpis do rejestru zabytków: brak danych; Data wpisu do rejestru zabytków: -; Stan użytkowania: nie stosuje się; Data oddania do użytku: nie stosuje się; Data rozbiórki: nie stosuje się; Przyczyna rozbiórki: nie stosuje się; Łączna liczba izb: -; Liczba mieszkań: -; Budynek gotowy na szybki internet: -</p> <p><i>Uwagi:</i> -</p>							
254;7	101306_2.0024.254	-	budynki mieszkalne	tymczasowy brak danych	tymczasowy brak danych	2/1	138
<p><i>Identyfikator:</i> 101306_2.0024.254.7_BUD; Status: wybudowany; Inne funkcje: -; Czy jest wiatą: tymczasowy brak danych; Konstrukcja ścian zewnętrznych: tymczasowy brak danych; Rok zakońc. budowy: nieznan; Wiek zakońc. budowy: -; Rok zakońc. przebudowy: -; Wiek zakońc. przebudowy: -; Stopień pewności ustalenia daty zakońc. budowy: nie stosuje się; Stopień pewności ustalenia daty zakońc. przebudowy: -; Zakres przebudowy: -; Pow. zab. z mapy: 138 m<sup>2</sup>; Pow. użytkowa z projektu: -; Pow. użytkowa z obmiarów: -; Pow. użytk. lokali odrębnych: -; Pow. użytk. lokali niewyodrębnionych: -; Pow. użytk. pom. przynal. do lokali: -; Liczba ujawnionych w ewidencji lokali samodzielnych: 0; Wartość: nie stosuje się; Data wyceny: nie stosuje się; Wpis do rejestru zabytków: brak danych; Data wpisu do rejestru zabytków: -; Stan użytkowania: nie stosuje się; Data oddania do użytku: nie stosuje się; Data rozbiórki: nie stosuje się; Przyczyna rozbiórki: nie stosuje się; Łączna liczba izb: -; Liczba mieszkań: -; Budynek gotowy na szybki internet: -</p> <p><i>Uwagi:</i> -</p>							
254;2	101306_2.0024.254	-	budynki produkcyjne, usługowe i gospodarcze dla rolnictwa	budynki gospodarstw rolnych	tymczasowy brak danych	1/0	105
<p><i>Identyfikator:</i> 101306_2.0024.254.2_BUD; Status: wybudowany; Inne funkcje: -; Czy jest wiatą: tymczasowy brak danych; Konstrukcja ścian zewnętrznych: tymczasowy brak danych; Rok zakońc. budowy: nieznan; Wiek zakońc. budowy: -; Rok zakońc. przebudowy: -; Wiek zakońc. przebudowy: -; Stopień pewności ustalenia daty zakońc. budowy: nie stosuje się; Stopień pewności ustalenia daty zakońc. przebudowy: -; Zakres przebudowy: -; Pow. zab. z mapy: 105 m<sup>2</sup>; Pow. użytkowa z projektu: -; Pow. użytkowa z obmiarów: -; Pow. użytk. lokali odrębnych: -; Pow. użytk. lokali niewyodrębnionych: -; Pow. użytk. pom. przynal. do lokali: -; Liczba ujawnionych w ewidencji lokali samodzielnych: 0; Wartość: nie stosuje się; Data wyceny: nie stosuje się; Wpis do rejestru zabytków: brak danych; Data wpisu do rejestru zabytków: -; Stan użytkowania: nie stosuje się; Data oddania do użytku: nie stosuje się; Data rozbiórki: nie stosuje się; Przyczyna rozbiórki: nie stosuje się; Łączna liczba izb: -; Liczba mieszkań: -; Budynek gotowy na szybki internet: -</p> <p><i>Uwagi:</i> -</p>							
254;11	101306_2.0024.254	-	budynki produkcyjne, usługowe i gospodarcze dla rolnictwa	-	-	1/0	289
<p><i>Identyfikator:</i> 101306_2.0024.254.11_BUD; Status: wybudowany; Inne funkcje: -; Czy jest wiatą: -; Konstrukcja ścian zewnętrznych: -; Rok zakońc. budowy: -; Wiek zakońc. budowy: -; Rok zakońc. przebudowy: -; Wiek zakońc. przebudowy: -; Stopień pewności ustalenia daty zakońc. budowy: -; Stopień pewności ustalenia daty zakońc. przebudowy: -; Zakres przebudowy: -; Pow. zab. z mapy: 289 m<sup>2</sup>; Pow. użytkowa z projektu: -; Pow. użytkowa z obmiarów: -; Pow. użytk. lokali odrębnych: -; Pow. użytk. lokali niewyodrębnionych: -; Pow. użytk. pom. przynal. do lokali: -; Liczba ujawnionych w ewidencji lokali samodzielnych: 0; Wartość: -; Data wyceny: -; Wpis do rejestru zabytków: -; Data wpisu do rejestru zabytków: -; Stan użytkowania: -; Data oddania do użytku: -; Data rozbiórki: -; Przyczyna rozbiórki: -; Łączna liczba izb: -; Liczba mieszkań: -; Budynek gotowy na szybki internet: -</p> <p><i>Uwagi:</i> -</p>							

Znak sprawy: 31/2021-1793/2021

**Warszawskie Przedsiębiorstwo Geodezyjne  
S.A.**

**2023-02-20**

.....  
*(sporządził: data i podpis)*

*(pieczęć urzędowa)*

**2023-02-20**

.....  
*(imię i nazwisko osoby reprezentującej organ)  
data i podpis*

Województwo: łódzkie  
Powiat: rawski  
Jednostka ewidencyjna: 101306\_2, Sadkowice  
Obręb ewidencyjny: 101306\_2.0024, Sadkowice

.....  
(nazwa organu wydającego dokument)

## WYPIS Z KARTOTEKI BUDYNKOW

sporządzono dnia: 20-02-2023 14:51:12

Pozycja kartoteki budynków: 101306\_2.0024.G201

Jednostka rejestrowa gruntów: G201

### Budynki: 2

Nr ewidenc. budynku	Działka	Adres lub położenie	Rodzaj wg KŚT	Klasa wg PKOB	Główna funkcja	Kondygn. nad. / pod.	Pow. zab. [m <sup>2</sup> ]
347;2	101306_2.0024.347, 101306_2.0024.348	Sadkowice 72A	budynki mieszkalne	tymczasowy brak danych	tymczasowy brak danych	1/1	59
<i>Identyfikator:</i> 101306_2.0024.347.2_BUD; <i>Status:</i> wybudowany; <i>Inne funkcje:</i> -; <i>Czy jest wiatą:</i> tymczasowy brak danych; <i>Konstrukcja ścian zewnętrznych:</i> tymczasowy brak danych; <i>Rok zakończ. budowy:</i> nieznan; <i>Wiek zakończ. budowy:</i> -; <i>Rok zakończ. przebudowy:</i> -; <i>Wiek zakończ. przebudowy:</i> -; <i>Stopień pewności ustalenia daty zakończ. budowy:</i> nie stosuje się; <i>Stopień pewności ustalenia daty zakończ. przebudowy:</i> -; <i>Zakres przebudowy:</i> -; <i>Pow. zab. z mapy:</i> 59 m <sup>2</sup> ; <i>Pow. użytkowa z projektu:</i> -; <i>Pow. użytkowa z obmiarów:</i> -; <i>Pow. użytk. lokali odrębnych:</i> -; <i>Pow. użytk. lokali niewyodrębnionych:</i> -; <i>Pow. użytk. pom. przynal. do lokali:</i> -; <i>Liczba ujawnionych w ewidencji lokali samodzielnych:</i> 0; <i>Wartość:</i> nie stosuje się zł; <i>Data wyceny:</i> nie stosuje się; <i>Wpis do rejestru zabytków:</i> brak danych; <i>Data wpisu do rejestru zabytków:</i> -; <i>Stan użytkowania:</i> nie stosuje się; <i>Data oddania do użytku:</i> nie stosuje się; <i>Data rozbiórki:</i> nie stosuje się; <i>Przyczyna rozbiórki:</i> nie stosuje się; <i>Łączna liczba izb:</i> -; <i>Liczba mieszkań:</i> -; <i>Budynek gotowy na szybki internet:</i> - <i>Uwagi:</i> -							
348;1	101306_2.0024.348	-	budynki produkcyjne, usługowe i gospodarcze dla rolnictwa	budynki gospodarstw rolnych	inny budynek w gospodarstwie rolnym	1/0	9
<i>Identyfikator:</i> 101306_2.0024.348.1_BUD; <i>Status:</i> wybudowany; <i>Inne funkcje:</i> -; <i>Czy jest wiatą:</i> tymczasowy brak danych; <i>Konstrukcja ścian zewnętrznych:</i> tymczasowy brak danych; <i>Rok zakończ. budowy:</i> nieznan; <i>Wiek zakończ. budowy:</i> -; <i>Rok zakończ. przebudowy:</i> -; <i>Wiek zakończ. przebudowy:</i> -; <i>Stopień pewności ustalenia daty zakończ. budowy:</i> nie stosuje się; <i>Stopień pewności ustalenia daty zakończ. przebudowy:</i> -; <i>Zakres przebudowy:</i> -; <i>Pow. zab. z mapy:</i> 9 m <sup>2</sup> ; <i>Pow. użytkowa z projektu:</i> -; <i>Pow. użytkowa z obmiarów:</i> -; <i>Pow. użytk. lokali odrębnych:</i> -; <i>Pow. użytk. lokali niewyodrębnionych:</i> -; <i>Pow. użytk. pom. przynal. do lokali:</i> -; <i>Liczba ujawnionych w ewidencji lokali samodzielnych:</i> 0; <i>Wartość:</i> nie stosuje się zł; <i>Data wyceny:</i> nie stosuje się; <i>Wpis do rejestru zabytków:</i> brak danych; <i>Data wpisu do rejestru zabytków:</i> -; <i>Stan użytkowania:</i> nie stosuje się; <i>Data oddania do użytku:</i> nie stosuje się; <i>Data rozbiórki:</i> nie stosuje się; <i>Przyczyna rozbiórki:</i> nie stosuje się; <i>Łączna liczba izb:</i> -; <i>Liczba mieszkań:</i> -; <i>Budynek gotowy na szybki internet:</i> - <i>Uwagi:</i> -							

Warszawskie Przedsiębiorstwo Geodezyjne  
S.A.  
2023-02-20

.....  
(sporządził: data i podpis)

(pieczęć urzędowa)

2023-02-20

.....  
(imię i nazwisko osoby reprezentującej organ)  
data i podpis

.....  
(nazwa organu wydającego dokument)

## WYPIS Z KARTOTEKI BUDYNKOW

sporządzono dnia: 20-02-2023 14:51:12

**Pozycja kartoteki budynków: 101306\_2.0024.G206**

**Jednostka rejestrowa gruntów: G206**

**Budynki: 5**

Nr ewidenc. budynku	Działka	Adres lub położenie	Rodzaj wg KŚT	Klasa wg PKOB	Główna funkcja	Kondygn. nad. / pod.	Pow. zab. [m <sup>2</sup> ]
99;5	101306_2.0024.99	-	budynki produkcyjne, usługowe i gospodarcze dla rolnictwa	budynki gospodarstw rolnych	tymczasowy brak danych	1/0	73
<p><i>Identyfikator:</i> 101306_2.0024.99.5_BUD; Status: wybudowany; Inne funkcje: -; Czy jest wiatą: tymczasowy brak danych; Konstrukcja ścian zewnętrznych: tymczasowy brak danych; Rok zakońc. budowy: nieznan; Wiek zakońc. budowy: -; Rok zakońc. przebudowy: -; Wiek zakońc. przebudowy: -; Stopień pewności ustalenia daty zakońc. budowy: nie stosuje się; Stopień pewności ustalenia daty zakońc. przebudowy: -; Zakres przebudowy: -; Pow. zab. z mapy: 73 m<sup>2</sup>; Pow. użytkowa z projektu: -; Pow. użytkowa z obmiarów: -; Pow. użytk. lokali odrębnych: -; Pow. użytk. lokali niewyodrębnionych: -; Pow. użytk. pom. przynal. do lokali: -; Liczba ujawnionych w ewidencji lokali samodzielnych: 0; Wartość: nie stosuje się zł; Data wyceny: nie stosuje się; Wpis do rejestru zabytków: brak danych; Data wpisu do rejestru zabytków: -; Stan użytkowania: nie stosuje się; Data oddania do użytku: nie stosuje się; Data rozbiórki: nie stosuje się; Przyczyna rozbiórki: nie stosuje się; Łączna liczba izb: -; Liczba mieszkań: -; Budynek gotowy na szybki internet: -</p>							
<i>Uwagi:</i> -							
99;2	101306_2.0024.99	-	budynki produkcyjne, usługowe i gospodarcze dla rolnictwa	budynki gospodarstw rolnych	tymczasowy brak danych	1/0	99
<p><i>Identyfikator:</i> 101306_2.0024.99.2_BUD; Status: wybudowany; Inne funkcje: -; Czy jest wiatą: tymczasowy brak danych; Konstrukcja ścian zewnętrznych: tymczasowy brak danych; Rok zakońc. budowy: nieznan; Wiek zakońc. budowy: -; Rok zakońc. przebudowy: -; Wiek zakońc. przebudowy: -; Stopień pewności ustalenia daty zakońc. budowy: nie stosuje się; Stopień pewności ustalenia daty zakońc. przebudowy: -; Zakres przebudowy: -; Pow. zab. z mapy: 99 m<sup>2</sup>; Pow. użytkowa z projektu: -; Pow. użytkowa z obmiarów: -; Pow. użytk. lokali odrębnych: -; Pow. użytk. lokali niewyodrębnionych: -; Pow. użytk. pom. przynal. do lokali: -; Liczba ujawnionych w ewidencji lokali samodzielnych: 0; Wartość: nie stosuje się zł; Data wyceny: nie stosuje się; Wpis do rejestru zabytków: brak danych; Data wpisu do rejestru zabytków: -; Stan użytkowania: nie stosuje się; Data oddania do użytku: nie stosuje się; Data rozbiórki: nie stosuje się; Przyczyna rozbiórki: nie stosuje się; Łączna liczba izb: -; Liczba mieszkań: -; Budynek gotowy na szybki internet: -</p>							
<i>Uwagi:</i> -							
99;3	101306_2.0024.99	-	budynki produkcyjne, usługowe i gospodarcze dla rolnictwa	budynki gospodarstw rolnych	tymczasowy brak danych	1/0	12
<p><i>Identyfikator:</i> 101306_2.0024.99.3_BUD; Status: wybudowany; Inne funkcje: -; Czy jest wiatą: tymczasowy brak danych; Konstrukcja ścian zewnętrznych: tymczasowy brak danych; Rok zakońc. budowy: nieznan; Wiek zakońc. budowy: -; Rok zakońc. przebudowy: -; Wiek zakońc. przebudowy: -; Stopień pewności ustalenia daty zakońc. budowy: nie stosuje się; Stopień pewności ustalenia daty zakońc. przebudowy: -; Zakres przebudowy: -; Pow. zab. z mapy: 12 m<sup>2</sup>; Pow. użytkowa z projektu: -; Pow. użytkowa z obmiarów: -; Pow. użytk. lokali odrębnych: -; Pow. użytk. lokali niewyodrębnionych: -; Pow. użytk. pom. przynal. do lokali: -; Liczba ujawnionych w ewidencji lokali samodzielnych: 0; Wartość: nie stosuje się zł; Data wyceny: nie stosuje się; Wpis do rejestru zabytków: brak danych; Data wpisu do rejestru zabytków: -; Stan użytkowania: nie stosuje się; Data oddania do użytku: nie stosuje się; Data rozbiórki: nie stosuje się; Przyczyna rozbiórki: nie stosuje się; Łączna liczba izb: -; Liczba mieszkań: -; Budynek gotowy na szybki internet: -</p>							
<i>Uwagi:</i> -							
99;1	101306_2.0024.99	Sadkowice 21	budynki mieszkalne	tymczasowy brak danych	tymczasowy brak danych	2/0	121
<p><i>Identyfikator:</i> 101306_2.0024.99.1_BUD; Status: wybudowany; Inne funkcje: -; Czy jest wiatą: tymczasowy brak danych; Konstrukcja ścian zewnętrznych: tymczasowy brak danych; Rok zakońc. budowy: nieznan; Wiek zakońc. budowy: -; Rok zakońc. przebudowy: -; Wiek zakońc. przebudowy: -; Stopień pewności ustalenia daty zakońc. budowy: nie stosuje się; Stopień pewności ustalenia daty zakońc. przebudowy: -; Zakres przebudowy: -; Pow. zab. z mapy: 121 m<sup>2</sup>; Pow. użytkowa z projektu: -; Pow. użytkowa z obmiarów: -; Pow. użytk. lokali odrębnych: -; Pow. użytk. lokali niewyodrębnionych: -; Pow. użytk. pom. przynal. do lokali: -; Liczba ujawnionych w ewidencji lokali samodzielnych: 0; Wartość: nie stosuje się zł; Data wyceny: nie stosuje się; Wpis do rejestru zabytków: brak danych; Data wpisu do rejestru zabytków: -; Stan użytkowania: nie stosuje się; Data oddania do użytku: nie stosuje się; Data rozbiórki: nie stosuje się; Przyczyna rozbiórki: nie stosuje się; Łączna liczba izb: -; Liczba mieszkań: -; Budynek gotowy na szybki internet: -</p>							
<i>Uwagi:</i> -							
99;4	101306_2.0024.99	-	budynki produkcyjne, usługowe i gospodarcze dla rolnictwa	budynki gospodarstw rolnych	-	1/0	27
<p><i>Identyfikator:</i> 101306_2.0024.99.4_BUD; Status: wybudowany; Inne funkcje: -; Czy jest wiatą: -; Konstrukcja ścian zewnętrznych: -; Rok zakońc. budowy: -; Wiek zakońc. budowy: -; Rok zakońc. przebudowy: -; Wiek zakońc. przebudowy: -; Stopień pewności ustalenia daty zakońc. budowy: -; Stopień pewności ustalenia daty zakońc. przebudowy: -; Zakres przebudowy: -; Pow. zab. z mapy: 27 m<sup>2</sup>; Pow. użytkowa z projektu: -; Pow. użytkowa z obmiarów: -; Pow. użytk. lokali odrębnych: -; Pow. użytk. lokali niewyodrębnionych: -; Pow. użytk. pom. przynal. do lokali: -; Liczba ujawnionych w ewidencji lokali samodzielnych: 0; Wartość: -; Data wyceny: -; Wpis do rejestru zabytków: -; Data wpisu do rejestru zabytków: -; Stan użytkowania: -; Data oddania do użytku: -; Data rozbiórki: -; Przyczyna rozbiórki: -; Łączna liczba izb: -; Liczba mieszkań: -; Budynek gotowy na szybki internet: -</p>							
<i>Uwagi:</i> -							

Znak sprawy: 31/2021-1793/2021

**Warszawskie Przedsiębiorstwo Geodezyjne  
S.A.  
2023-02-20**

---

*(sporządził: data i podpis)*

*(pieczęć urzędowa)*

**2023-02-20**

---

*(imię i nazwisko osoby reprezentującej organ)  
data i podpis*

.....  
(nazwa organu wydającego dokument)

## WYPIS Z KARTOTEKI BUDYNKOW

sporządzono dnia: 20-02-2023 14:51:12

**Pozycja kartoteki budynków: 101306\_2.0024.G208**

**Jednostka rejestrowa gruntów: G208**

**Budynki: 7**

Nr ewidenc. budynku	Działka	Adres lub położenie	Rodzaj wg KŚT	Klasa wg PKOB	Główna funkcja	Kondygn. nad. / pod.	Pow. zab. [m <sup>2</sup> ]
350;1	101306_2.0024.350	-	budynki mieszkalne	tymczasowy brak danych	tymczasowy brak danych	1/1	86
<p><i>Identyfikator:</i> 101306_2.0024.350.1_BUD; Status: wybudowany; Inne funkcje: -; Czy jest wiatą: tymczasowy brak danych; Konstrukcja ścian zewnętrznych: tymczasowy brak danych; Rok zakońc. budowy: nieznan; Wiek zakońc. budowy: -; Rok zakońc. przebudowy: -; Wiek zakońc. przebudowy: -; Stopień pewności ustalenia daty zakońc. budowy: nie stosuje się; Stopień pewności ustalenia daty zakońc. przebudowy: -; Zakres przebudowy: -; Pow. zab. z mapy: 86 m<sup>2</sup>; Pow. użytkowa z projektu: -; Pow. użytkowa z obmiarów: -; Pow. użytk. lokali odrębnych: -; Pow. użytk. lokali niewyodrębnionych: -; Pow. użytk. pom. przynal. do lokali: -; Liczba ujawnionych w ewidencji lokali samodzielnych: 0; Wartość: nie stosuje się zł; Data wyceny: nie stosuje się; Wpis do rejestru zabytków: brak danych; Data wpisu do rejestru zabytków: -; Stan użytkowania: nie stosuje się; Data oddania do użytku: nie stosuje się; Data rozbiórki: nie stosuje się; Przyczyna rozbiórki: nie stosuje się; Łączna liczba izb: -; Liczba mieszkań: -; Budynek gotowy na szybki internet: -</p> <p><i>Uwagi:</i> -</p>							
350;3	101306_2.0024.350	Sadkowice 51	budynki mieszkalne	tymczasowy brak danych	tymczasowy brak danych	2/0	112
<p><i>Identyfikator:</i> 101306_2.0024.350.3_BUD; Status: wybudowany; Inne funkcje: -; Czy jest wiatą: tymczasowy brak danych; Konstrukcja ścian zewnętrznych: tymczasowy brak danych; Rok zakońc. budowy: nieznan; Wiek zakońc. budowy: -; Rok zakońc. przebudowy: -; Wiek zakońc. przebudowy: -; Stopień pewności ustalenia daty zakońc. budowy: nie stosuje się; Stopień pewności ustalenia daty zakońc. przebudowy: -; Zakres przebudowy: -; Pow. zab. z mapy: 112 m<sup>2</sup>; Pow. użytkowa z projektu: -; Pow. użytkowa z obmiarów: -; Pow. użytk. lokali odrębnych: -; Pow. użytk. lokali niewyodrębnionych: -; Pow. użytk. pom. przynal. do lokali: -; Liczba ujawnionych w ewidencji lokali samodzielnych: 0; Wartość: nie stosuje się zł; Data wyceny: nie stosuje się; Wpis do rejestru zabytków: brak danych; Data wpisu do rejestru zabytków: -; Stan użytkowania: nie stosuje się; Data oddania do użytku: nie stosuje się; Data rozbiórki: nie stosuje się; Przyczyna rozbiórki: nie stosuje się; Łączna liczba izb: -; Liczba mieszkań: -; Budynek gotowy na szybki internet: -</p> <p><i>Uwagi:</i> -</p>							
350;2	101306_2.0024.350	-	budynki produkcyjne, usługowe i gospodarcze dla rolnictwa	budynki gospodarstw rolnych	tymczasowy brak danych	1/0	67
<p><i>Identyfikator:</i> 101306_2.0024.350.2_BUD; Status: wybudowany; Inne funkcje: -; Czy jest wiatą: tymczasowy brak danych; Konstrukcja ścian zewnętrznych: tymczasowy brak danych; Rok zakońc. budowy: nieznan; Wiek zakońc. budowy: -; Rok zakońc. przebudowy: -; Wiek zakońc. przebudowy: -; Stopień pewności ustalenia daty zakońc. budowy: nie stosuje się; Stopień pewności ustalenia daty zakońc. przebudowy: -; Zakres przebudowy: -; Pow. zab. z mapy: 67 m<sup>2</sup>; Pow. użytkowa z projektu: -; Pow. użytkowa z obmiarów: -; Pow. użytk. lokali odrębnych: -; Pow. użytk. lokali niewyodrębnionych: -; Pow. użytk. pom. przynal. do lokali: -; Liczba ujawnionych w ewidencji lokali samodzielnych: 0; Wartość: nie stosuje się zł; Data wyceny: nie stosuje się; Wpis do rejestru zabytków: brak danych; Data wpisu do rejestru zabytków: -; Stan użytkowania: nie stosuje się; Data oddania do użytku: nie stosuje się; Data rozbiórki: nie stosuje się; Przyczyna rozbiórki: nie stosuje się; Łączna liczba izb: -; Liczba mieszkań: -; Budynek gotowy na szybki internet: -</p> <p><i>Uwagi:</i> -</p>							
350;7	101306_2.0024.350	-	budynki produkcyjne, usługowe i gospodarcze dla rolnictwa	budynki gospodarstw rolnych	tymczasowy brak danych	1/0	80
<p><i>Identyfikator:</i> 101306_2.0024.350.7_BUD; Status: wybudowany; Inne funkcje: -; Czy jest wiatą: tymczasowy brak danych; Konstrukcja ścian zewnętrznych: tymczasowy brak danych; Rok zakońc. budowy: nieznan; Wiek zakońc. budowy: -; Rok zakońc. przebudowy: -; Wiek zakońc. przebudowy: -; Stopień pewności ustalenia daty zakońc. budowy: nie stosuje się; Stopień pewności ustalenia daty zakońc. przebudowy: -; Zakres przebudowy: -; Pow. zab. z mapy: 80 m<sup>2</sup>; Pow. użytkowa z projektu: -; Pow. użytkowa z obmiarów: -; Pow. użytk. lokali odrębnych: -; Pow. użytk. lokali niewyodrębnionych: -; Pow. użytk. pom. przynal. do lokali: -; Liczba ujawnionych w ewidencji lokali samodzielnych: 0; Wartość: nie stosuje się zł; Data wyceny: nie stosuje się; Wpis do rejestru zabytków: brak danych; Data wpisu do rejestru zabytków: -; Stan użytkowania: nie stosuje się; Data oddania do użytku: nie stosuje się; Data rozbiórki: nie stosuje się; Przyczyna rozbiórki: nie stosuje się; Łączna liczba izb: -; Liczba mieszkań: -; Budynek gotowy na szybki internet: -</p> <p><i>Uwagi:</i> -</p>							
350;6	101306_2.0024.350	-	budynki produkcyjne, usługowe i gospodarcze dla rolnictwa	budynki gospodarstw rolnych	tymczasowy brak danych	1/0	99
<p><i>Identyfikator:</i> 101306_2.0024.350.6_BUD; Status: wybudowany; Inne funkcje: -; Czy jest wiatą: tymczasowy brak danych; Konstrukcja ścian zewnętrznych: tymczasowy brak danych; Rok zakońc. budowy: nieznan; Wiek zakońc. budowy: -; Rok zakońc. przebudowy: -; Wiek zakońc. przebudowy: -; Stopień pewności ustalenia daty zakońc. budowy: nie stosuje się; Stopień pewności ustalenia daty zakońc. przebudowy: -; Zakres przebudowy: -; Pow. zab. z mapy: 99 m<sup>2</sup>; Pow. użytkowa z projektu: -; Pow. użytkowa z obmiarów: -; Pow. użytk. lokali odrębnych: -; Pow. użytk. lokali niewyodrębnionych: -; Pow. użytk. pom. przynal. do lokali: -; Liczba ujawnionych w ewidencji lokali samodzielnych: 0; Wartość: nie stosuje się zł; Data wyceny: nie stosuje się; Wpis do rejestru zabytków: brak danych; Data wpisu do rejestru zabytków: -; Stan użytkowania: nie stosuje się; Data oddania do użytku: nie stosuje się; Data rozbiórki: nie stosuje się; Przyczyna rozbiórki: nie stosuje się; Łączna liczba izb: -; Liczba mieszkań: -; Budynek gotowy na szybki internet: -</p> <p><i>Uwagi:</i> -</p>							
350;4	101306_2.0024.350	-	budynki produkcyjne, usługowe i gospodarcze dla rolnictwa	budynki gospodarstw rolnych	tymczasowy brak danych	1/0	12



Znak sprawy: 31/2021-1793/2021

*Identyfikator:* 101306\_2.0024.350.4\_BUD; Status: wybudowany; Inne funkcje: -; Czy jest wiatą: tymczasowy brak danych; Konstrukcja ścian zewnętrznych: tymczasowy brak danych; Rok zakońc. budowy: nieznan; Wiek zakońc. budowy: -; Rok zakońc. przebudowy: -; Wiek zakońc. przebudowy: -; Stopień pewności ustalenia daty zakońc. budowy: nie stosuje się; Stopień pewności ustalenia daty zakońc. przebudowy: -; Zakres przebudowy: -; Pow. zab. z mapy: 12 m2; Pow. użytkowa z projektu: -; Pow. użytkowa z obmiarów: -; Pow. użytk. lokali odrębnych: -; Pow. użytk. lokali niewyodrębnionych: -; Pow. użytk. pom. przynal. do lokali: -; Liczba ujawnionych w ewidencji lokali samodzielnych: 0; Wartość: nie stosuje się zł; Data wyceny: nie stosuje się; Wpis do rejestru zabytków: brak danych; Data wpisu do rejestru zabytków: -; Stan użytkowania: nie stosuje się; Data oddania do użytku: nie stosuje się; Data rozbiórki: nie stosuje się; Przyczyna rozbiórki: nie stosuje się; Łączna liczba izb: -; Liczba mieszkań: -; Budynek gotowy na szybki internet: -

Uwagi: -

350;5	101306_2.0024.350	-	budynki produkcyjne, usługowe i gospodarcze dla rolnictwa	budynki gospodarstw rolnych	tymczasowy brak danych	1/brak danych	134
-------	-------------------	---	---	-----------------------------	------------------------	---------------	-----

*Identyfikator:* 101306\_2.0024.350.5\_BUD; Status: wybudowany; Inne funkcje: -; Czy jest wiatą: tymczasowy brak danych; Konstrukcja ścian zewnętrznych: tymczasowy brak danych; Rok zakońc. budowy: nieznan; Wiek zakońc. budowy: -; Rok zakońc. przebudowy: -; Wiek zakońc. przebudowy: -; Stopień pewności ustalenia daty zakońc. budowy: nie stosuje się; Stopień pewności ustalenia daty zakońc. przebudowy: -; Zakres przebudowy: -; Pow. zab. z mapy: 134 m2; Pow. użytkowa z projektu: -; Pow. użytkowa z obmiarów: -; Pow. użytk. lokali odrębnych: -; Pow. użytk. lokali niewyodrębnionych: -; Pow. użytk. pom. przynal. do lokali: -; Liczba ujawnionych w ewidencji lokali samodzielnych: 0; Wartość: nie stosuje się zł; Data wyceny: nie stosuje się; Wpis do rejestru zabytków: brak danych; Data wpisu do rejestru zabytków: -; Stan użytkowania: nie stosuje się; Data oddania do użytku: nie stosuje się; Data rozbiórki: nie stosuje się; Przyczyna rozbiórki: nie stosuje się; Łączna liczba izb: -; Liczba mieszkań: -; Budynek gotowy na szybki internet: -

Uwagi: -


**Warszawskie Przedsiębiorstwo Geodezyjne  
S.A.  
2023-02-20**

.....  
(sporządził: data i podpis)

.....  
(pieczęć urzędowa)

**2023-02-20**

.....  
(imię i nazwisko osoby reprezentującej organ)  
data i podpis



Województwo: łódzkie  
 Powiat: rawski  
 Jednostka ewidencyjna: 101306\_2, Sadkowice  
 Obręb ewidencyjny: 101306\_2.0024, Sadkowice

(nazwa organu wydającego dokument)

## WYPIS Z KARTOTEKI BUDYNKOW

sporządzono dnia: 20-02-2023 14:51:12

Pozycja kartoteki budynków: 101306\_2.0024.G209

Jednostka rejestrowa gruntów: G209

### Budynki: 5

Nr ewidenc. budynku	Działka	Adres lub położenie	Rodzaj wg KŚT	Klasa wg PKOB	Główna funkcja	Kondygn. nad. / pod.	Pow. zab. [m <sup>2</sup> ]
267;1	101306_2.0024.267	-	budynki produkcyjne, usługowe i gospodarcze dla rolnictwa	budynki gospodarstw rolnych	tymczasowy brak danych	1/0	88
<p><i>Identyfikator:</i> 101306_2.0024.267.1_BUD; Status: wybudowany; Inne funkcje: -; Czy jest wiatą: tymczasowy brak danych; Konstrukcja ścian zewnętrznych: tymczasowy brak danych; Rok zakońc. budowy: nieznan; Wiek zakońc. budowy: -; Rok zakońc. przebudowy: -; Wiek zakońc. przebudowy: -; Stopień pewności ustalenia daty zakońc. budowy: nie stosuje się; Stopień pewności ustalenia daty zakońc. przebudowy: -; Zakres przebudowy: -; Pow. zab. z mapy: 88 m<sup>2</sup>; Pow. użytkowa z projektu: -; Pow. użytkowa z obmiarów: -; Pow. użytk. lokali odrębnych: -; Pow. użytk. lokali niewyodrębnionych: -; Pow. użytk. pom. przynal. do lokali: -; Liczba ujawnionych w ewidencji lokali samodzielnych: 0; Wartość: nie stosuje się zł; Data wyceny: nie stosuje się; Wpis do rejestru zabytków: brak danych; Data wpisu do rejestru zabytków: -; Stan użytkowania: nie stosuje się; Data oddania do użytku: nie stosuje się; Data rozbiórki: nie stosuje się; Przyczyna rozbiórki: nie stosuje się; Łączna liczba izb: -; Liczba mieszkań: -; Budynek gotowy na szybki internet: -</p>							
<i>Uwagi:</i> -							
267;5	101306_2.0024.267, 101306_2.0024.269	Sadkowice 61	budynki mieszkalne	tymczasowy brak danych	tymczasowy brak danych	1/0	117
<p><i>Identyfikator:</i> 101306_2.0024.267.5_BUD; Status: wybudowany; Inne funkcje: -; Czy jest wiatą: tymczasowy brak danych; Konstrukcja ścian zewnętrznych: tymczasowy brak danych; Rok zakońc. budowy: nieznan; Wiek zakońc. budowy: -; Rok zakońc. przebudowy: -; Wiek zakońc. przebudowy: -; Stopień pewności ustalenia daty zakońc. budowy: nie stosuje się; Stopień pewności ustalenia daty zakońc. przebudowy: -; Zakres przebudowy: -; Pow. zab. z mapy: 117 m<sup>2</sup>; Pow. użytkowa z projektu: -; Pow. użytkowa z obmiarów: -; Pow. użytk. lokali odrębnych: -; Pow. użytk. lokali niewyodrębnionych: -; Pow. użytk. pom. przynal. do lokali: -; Liczba ujawnionych w ewidencji lokali samodzielnych: 0; Wartość: nie stosuje się zł; Data wyceny: nie stosuje się; Wpis do rejestru zabytków: brak danych; Data wpisu do rejestru zabytków: -; Stan użytkowania: nie stosuje się; Data oddania do użytku: nie stosuje się; Data rozbiórki: nie stosuje się; Przyczyna rozbiórki: nie stosuje się; Łączna liczba izb: -; Liczba mieszkań: -; Budynek gotowy na szybki internet: -</p>							
<i>Uwagi:</i> -							
267;2	101306_2.0024.267	-	budynki produkcyjne, usługowe i gospodarcze dla rolnictwa	budynki gospodarstw rolnych	tymczasowy brak danych	1/0	25
<p><i>Identyfikator:</i> 101306_2.0024.267.2_BUD; Status: wybudowany; Inne funkcje: -; Czy jest wiatą: tymczasowy brak danych; Konstrukcja ścian zewnętrznych: tymczasowy brak danych; Rok zakońc. budowy: nieznan; Wiek zakońc. budowy: -; Rok zakońc. przebudowy: -; Wiek zakońc. przebudowy: -; Stopień pewności ustalenia daty zakońc. budowy: nie stosuje się; Stopień pewności ustalenia daty zakońc. przebudowy: -; Zakres przebudowy: -; Pow. zab. z mapy: 25 m<sup>2</sup>; Pow. użytkowa z projektu: -; Pow. użytkowa z obmiarów: -; Pow. użytk. lokali odrębnych: -; Pow. użytk. lokali niewyodrębnionych: -; Pow. użytk. pom. przynal. do lokali: -; Liczba ujawnionych w ewidencji lokali samodzielnych: 0; Wartość: nie stosuje się zł; Data wyceny: nie stosuje się; Wpis do rejestru zabytków: brak danych; Data wpisu do rejestru zabytków: -; Stan użytkowania: nie stosuje się; Data oddania do użytku: nie stosuje się; Data rozbiórki: nie stosuje się; Przyczyna rozbiórki: nie stosuje się; Łączna liczba izb: -; Liczba mieszkań: -; Budynek gotowy na szybki internet: -</p>							
<i>Uwagi:</i> -							
267;3	101306_2.0024.267	-	budynki produkcyjne, usługowe i gospodarcze dla rolnictwa	budynki gospodarstw rolnych	tymczasowy brak danych	1/0	135
<p><i>Identyfikator:</i> 101306_2.0024.267.3_BUD; Status: wybudowany; Inne funkcje: -; Czy jest wiatą: tymczasowy brak danych; Konstrukcja ścian zewnętrznych: tymczasowy brak danych; Rok zakońc. budowy: nieznan; Wiek zakońc. budowy: -; Rok zakońc. przebudowy: -; Wiek zakońc. przebudowy: -; Stopień pewności ustalenia daty zakońc. budowy: nie stosuje się; Stopień pewności ustalenia daty zakońc. przebudowy: -; Zakres przebudowy: -; Pow. zab. z mapy: 135 m<sup>2</sup>; Pow. użytkowa z projektu: -; Pow. użytkowa z obmiarów: -; Pow. użytk. lokali odrębnych: -; Pow. użytk. lokali niewyodrębnionych: -; Pow. użytk. pom. przynal. do lokali: -; Liczba ujawnionych w ewidencji lokali samodzielnych: 0; Wartość: nie stosuje się zł; Data wyceny: nie stosuje się; Wpis do rejestru zabytków: brak danych; Data wpisu do rejestru zabytków: -; Stan użytkowania: nie stosuje się; Data oddania do użytku: nie stosuje się; Data rozbiórki: nie stosuje się; Przyczyna rozbiórki: nie stosuje się; Łączna liczba izb: -; Liczba mieszkań: -; Budynek gotowy na szybki internet: -</p>							
<i>Uwagi:</i> -							
267;4	101306_2.0024.267	-	budynki produkcyjne, usługowe i gospodarcze dla rolnictwa	budynki gospodarstw rolnych	-	1/0	19
<p><i>Identyfikator:</i> 101306_2.0024.267.4_BUD; Status: wybudowany; Inne funkcje: -; Czy jest wiatą: -; Konstrukcja ścian zewnętrznych: mur; Rok zakońc. budowy: -; Wiek zakońc. budowy: -; Rok zakońc. przebudowy: -; Wiek zakońc. przebudowy: -; Stopień pewności ustalenia daty zakońc. budowy: -; Stopień pewności ustalenia daty zakońc. przebudowy: -; Zakres przebudowy: -; Pow. zab. z mapy: 19 m<sup>2</sup>; Pow. użytkowa z projektu: -; Pow. użytkowa z obmiarów: -; Pow. użytk. lokali odrębnych: -; Pow. użytk. lokali niewyodrębnionych: -; Pow. użytk. pom. przynal. do lokali: -; Liczba ujawnionych w ewidencji lokali samodzielnych: 0; Wartość: -; Data wyceny: -; Wpis do rejestru zabytków: -; Data wpisu do rejestru zabytków: -; Stan użytkowania: -; Data oddania do użytku: -; Data rozbiórki: -; Przyczyna rozbiórki: -; Łączna liczba izb: -; Liczba mieszkań: -; Budynek gotowy na szybki internet: -</p>							
<i>Uwagi:</i> -							

Znak sprawy: 31/2021-1793/2021

**Warszawskie Przedsiębiorstwo Geodezyjne  
S.A.  
2023-02-20**

---

*(sporządził: data i podpis)*

*(pieczęć urzędowa)*

**2023-02-20**

---

*(imię i nazwisko osoby reprezentującej organ)  
data i podpis*

.....  
 (nazwa organu wydającego dokument)

## WYPIS Z KARTOTEKI BUDYNKOW

sporządzono dnia: **20-02-2023 14:51:12**

**Pozycja kartoteki budynków: 101306\_2.0024.G210**

**Jednostka rejestrowa gruntów: G210**

**Budynki: 5**

Nr ewidenc. budynku	Działka	Adres lub położenie	Rodzaj wg KŚT	Klasa wg PKOB	Główna funkcja	Kondygn. nad. / pod.	Pow. zab. [m <sup>2</sup> ]
<b>114/2;1</b>	101306_2.0024.114/2	-	budynki produkcyjne, usługowe i gospodarcze dla rolnictwa	tymczasowy brak danych	tymczasowy brak danych	1/0	113
<i>Identyfikator:</i> 101306_2.0024.114/2.1_BUD; Status: wybudowany; Inne funkcje: -; Czy jest wiatą: tymczasowy brak danych; Konstrukcja ścian zewnętrznych: mur; Rok zakońc. budowy: 2012; Wiek zakońc. budowy: -; Rok zakońc. przebudowy: -; Wiek zakońc. przebudowy: -; Stopień pewności ustalenia daty zakońc. budowy: nieznan; Stopień pewności ustalenia daty zakońc. przebudowy: -; Zakres przebudowy: -; Pow. zab. z mapy: 113 m2; Pow. użytkowa z projektu: -; Pow. użytkowa z obmiarów: -; Pow. użytk. lokali odrębnych: -; Pow. użytk. lokali niewyodrębnionych: -; Pow. użytk. pom. przynal. do lokali: -; Liczba ujawnionych w ewidencji lokali samodzielnych: 0; Wartość: nie stosuje się zł; Data wyceny: nie stosuje się; Wpis do rejestru zabytków: brak danych; Data wpisu do rejestru zabytków: -; Stan użytkowania: nie stosuje się; Data oddania do użytku: nie stosuje się; Data rozbiórki: nie stosuje się; Przyczyna rozbiórki: nie stosuje się; Łączna liczba izb: -; Liczba mieszkań: -; Budynek gotowy na szybki internet: -							
<i>Uwagi:</i> Funkcja użytkowa - stare rozp.: transportu i łączności							
<b>114/2;2</b>	101306_2.0024.114/2	-	budynki mieszkalne	pozostałe budynki niemieszkalne	tymczasowy brak danych	1/0	104
<i>Identyfikator:</i> 101306_2.0024.114/2.2_BUD; Status: wybudowany; Inne funkcje: -; Czy jest wiatą: tymczasowy brak danych; Konstrukcja ścian zewnętrznych: tymczasowy brak danych; Rok zakońc. budowy: nieznan; Wiek zakońc. budowy: -; Rok zakońc. przebudowy: -; Wiek zakońc. przebudowy: -; Stopień pewności ustalenia daty zakońc. budowy: nie stosuje się; Stopień pewności ustalenia daty zakońc. przebudowy: -; Zakres przebudowy: -; Pow. zab. z mapy: 104 m2; Pow. użytkowa z projektu: -; Pow. użytkowa z obmiarów: -; Pow. użytk. lokali odrębnych: -; Pow. użytk. lokali niewyodrębnionych: -; Pow. użytk. pom. przynal. do lokali: -; Liczba ujawnionych w ewidencji lokali samodzielnych: 0; Wartość: nie stosuje się zł; Data wyceny: nie stosuje się; Wpis do rejestru zabytków: brak danych; Data wpisu do rejestru zabytków: -; Stan użytkowania: nie stosuje się; Data oddania do użytku: nie stosuje się; Data rozbiórki: nie stosuje się; Przyczyna rozbiórki: nie stosuje się; Łączna liczba izb: -; Liczba mieszkań: -; Budynek gotowy na szybki internet: -							
<i>Uwagi:</i> -							
<b>114/2;4</b>	101306_2.0024.114/2	-	budynki mieszkalne	tymczasowy brak danych	tymczasowy brak danych	1/0	25
<i>Identyfikator:</i> 101306_2.0024.114/2.4_BUD; Status: wybudowany; Inne funkcje: -; Czy jest wiatą: tymczasowy brak danych; Konstrukcja ścian zewnętrznych: tymczasowy brak danych; Rok zakońc. budowy: nieznan; Wiek zakońc. budowy: -; Rok zakońc. przebudowy: -; Wiek zakońc. przebudowy: -; Stopień pewności ustalenia daty zakońc. budowy: nie stosuje się; Stopień pewności ustalenia daty zakońc. przebudowy: -; Zakres przebudowy: -; Pow. zab. z mapy: 25 m2; Pow. użytkowa z projektu: -; Pow. użytkowa z obmiarów: -; Pow. użytk. lokali odrębnych: -; Pow. użytk. lokali niewyodrębnionych: -; Pow. użytk. pom. przynal. do lokali: -; Liczba ujawnionych w ewidencji lokali samodzielnych: 0; Wartość: nie stosuje się zł; Data wyceny: nie stosuje się; Wpis do rejestru zabytków: brak danych; Data wpisu do rejestru zabytków: -; Stan użytkowania: nie stosuje się; Data oddania do użytku: nie stosuje się; Data rozbiórki: nie stosuje się; Przyczyna rozbiórki: nie stosuje się; Łączna liczba izb: -; Liczba mieszkań: -; Budynek gotowy na szybki internet: -							
<i>Uwagi:</i> -							
<b>114/2;3</b>	101306_2.0024.114/2	Sadkowice 17	budynki mieszkalne	pozostałe budynki niemieszkalne	tymczasowy brak danych	1/0	153
<i>Identyfikator:</i> 101306_2.0024.114/2.3_BUD; Status: wybudowany; Inne funkcje: -; Czy jest wiatą: tymczasowy brak danych; Konstrukcja ścian zewnętrznych: tymczasowy brak danych; Rok zakońc. budowy: nieznan; Wiek zakońc. budowy: -; Rok zakońc. przebudowy: -; Wiek zakońc. przebudowy: -; Stopień pewności ustalenia daty zakońc. budowy: nie stosuje się; Stopień pewności ustalenia daty zakońc. przebudowy: -; Zakres przebudowy: -; Pow. zab. z mapy: 153 m2; Pow. użytkowa z projektu: -; Pow. użytkowa z obmiarów: -; Pow. użytk. lokali odrębnych: 229.99 m2; Pow. użytk. lokali niewyodrębnionych: -; Pow. użytk. pom. przynal. do lokali: -; Liczba ujawnionych w ewidencji lokali samodzielnych: 4; Wartość: nie stosuje się zł; Data wyceny: nie stosuje się; Wpis do rejestru zabytków: brak danych; Data wpisu do rejestru zabytków: -; Stan użytkowania: nie stosuje się; Data oddania do użytku: nie stosuje się; Data rozbiórki: nie stosuje się; Przyczyna rozbiórki: nie stosuje się; Łączna liczba izb: -; Liczba mieszkań: -; Budynek gotowy na szybki internet: -							
<i>Uwagi:</i> -							
<b>114/2;5</b>	101306_2.0024.114/2	-	budynki produkcyjne, usługowe i gospodarcze dla rolnictwa	-	-	1/-	17
<i>Identyfikator:</i> 101306_2.0024.114/2.5_BUD; Status: wybudowany; Inne funkcje: -; Czy jest wiatą: -; Konstrukcja ścian zewnętrznych: -; Rok zakońc. budowy: -; Wiek zakońc. budowy: -; Rok zakońc. przebudowy: -; Wiek zakońc. przebudowy: -; Stopień pewności ustalenia daty zakońc. budowy: -; Stopień pewności ustalenia daty zakońc. przebudowy: -; Zakres przebudowy: -; Pow. zab. z mapy: 17 m2; Pow. użytkowa z projektu: -; Pow. użytkowa z obmiarów: -; Pow. użytk. lokali odrębnych: -; Pow. użytk. lokali niewyodrębnionych: -; Pow. użytk. pom. przynal. do lokali: -; Liczba ujawnionych w ewidencji lokali samodzielnych: 0; Wartość: -; Data wyceny: -; Wpis do rejestru zabytków: -; Data wpisu do rejestru zabytków: -; Stan użytkowania: -; Data oddania do użytku: -; Data rozbiórki: -; Przyczyna rozbiórki: -; Łączna liczba izb: -; Liczba mieszkań: -; Budynek gotowy na szybki internet: -							
<i>Uwagi:</i> -							

Znak sprawy: 31/2021-1793/2021

**Warszawskie Przedsiębiorstwo Geodezyjne  
S.A.**

**2023-02-20**

.....  
*(sporządził: data i podpis)*

*(pieczęć urzędowa)*

**2023-02-20**

.....  
*(imię i nazwisko osoby reprezentującej organ)  
data i podpis*

.....  
 (nazwa organu wydającego dokument)

## WYPIS Z KARTOTEKI BUDYNKOW

sporządzono dnia: **20-02-2023 14:51:12**

**Pozycja kartoteki budynków: 101306\_2.0024.G214**

**Jednostka rejestrowa gruntów: G214**

**Budynki: 6**

Nr ewidenc. budynku	Działka	Adres lub położenie	Rodzaj wg KŚT	Klasa wg PKOB	Główna funkcja	Kondygn. nad. / pod.	Pow. zab. [m <sup>2</sup> ]
<b>478;1</b>	101306_2.0024.478, 101306_2.0024.479	-	budynki produkcyjne, usługowe i gospodarcze dla rolnictwa	budynki gospodarstw rolnych	tymczasowy brak danych	1/brak danych	191
<p><i>Identyfikator:</i> 101306_2.0024.478.1_BUD; Status: wybudowany; Inne funkcje: -; Czy jest wiatą: tymczasowy brak danych; Konstrukcja ścian zewnętrznych: tymczasowy brak danych; Rok zakońc. budowy: nieznan; Wiek zakońc. budowy: -; Rok zakońc. przebudowy: -; Wiek zakońc. przebudowy: -; Stopień pewności ustalenia daty zakońc. budowy: nie stosuje się; Stopień pewności ustalenia daty zakońc. przebudowy: -; Zakres przebudowy: -; Pow. zab. z mapy: 191 m<sup>2</sup>; Pow. użytkowa z projektu: -; Pow. użytkowa z obmiarów: -; Pow. użytk. lokali odrębnych: -; Pow. użytk. lokali niewyodrębnionych: -; Pow. użytk. pom. przynal. do lokali: -; Liczba ujawnionych w ewidencji lokali samodzielnych: 0; Wartość: nie stosuje się zł; Data wyceny: nie stosuje się; Wpis do rejestru zabytków: brak danych; Data wpisu do rejestru zabytków: -; Stan użytkowania: nie stosuje się; Data oddania do użytku: nie stosuje się; Data rozbiórki: nie stosuje się; Przyczyna rozbiórki: nie stosuje się; Łączna liczba izb: -; Liczba mieszkań: -; Budynek gotowy na szybki internet: -</p>							
<i>Uwagi:</i> -							
<b>479;6</b>	101306_2.0024.478, 101306_2.0024.479	-	budynki produkcyjne, usługowe i gospodarcze dla rolnictwa	budynki gospodarstw rolnych	tymczasowy brak danych	1/0	358
<p><i>Identyfikator:</i> 101306_2.0024.479.6_BUD; Status: wybudowany; Inne funkcje: -; Czy jest wiatą: tymczasowy brak danych; Konstrukcja ścian zewnętrznych: tymczasowy brak danych; Rok zakońc. budowy: nieznan; Wiek zakońc. budowy: -; Rok zakońc. przebudowy: -; Wiek zakońc. przebudowy: -; Stopień pewności ustalenia daty zakońc. budowy: nie stosuje się; Stopień pewności ustalenia daty zakońc. przebudowy: -; Zakres przebudowy: -; Pow. zab. z mapy: 358 m<sup>2</sup>; Pow. użytkowa z projektu: -; Pow. użytkowa z obmiarów: -; Pow. użytk. lokali odrębnych: -; Pow. użytk. lokali niewyodrębnionych: -; Pow. użytk. pom. przynal. do lokali: -; Liczba ujawnionych w ewidencji lokali samodzielnych: 0; Wartość: nie stosuje się zł; Data wyceny: nie stosuje się; Wpis do rejestru zabytków: brak danych; Data wpisu do rejestru zabytków: -; Stan użytkowania: nie stosuje się; Data oddania do użytku: nie stosuje się; Data rozbiórki: nie stosuje się; Przyczyna rozbiórki: nie stosuje się; Łączna liczba izb: -; Liczba mieszkań: -; Budynek gotowy na szybki internet: -</p>							
<i>Uwagi:</i> -							
<b>479;3</b>	101306_2.0024.478, 101306_2.0024.479	-	budynki produkcyjne, usługowe i gospodarcze dla rolnictwa	budynki gospodarstw rolnych	tymczasowy brak danych	1/0	328
<p><i>Identyfikator:</i> 101306_2.0024.479.3_BUD; Status: wybudowany; Inne funkcje: -; Czy jest wiatą: tymczasowy brak danych; Konstrukcja ścian zewnętrznych: tymczasowy brak danych; Rok zakońc. budowy: nieznan; Wiek zakońc. budowy: -; Rok zakońc. przebudowy: -; Wiek zakońc. przebudowy: -; Stopień pewności ustalenia daty zakońc. budowy: nie stosuje się; Stopień pewności ustalenia daty zakońc. przebudowy: -; Zakres przebudowy: -; Pow. zab. z mapy: 328 m<sup>2</sup>; Pow. użytkowa z projektu: -; Pow. użytkowa z obmiarów: -; Pow. użytk. lokali odrębnych: -; Pow. użytk. lokali niewyodrębnionych: -; Pow. użytk. pom. przynal. do lokali: -; Liczba ujawnionych w ewidencji lokali samodzielnych: 0; Wartość: nie stosuje się zł; Data wyceny: nie stosuje się; Wpis do rejestru zabytków: brak danych; Data wpisu do rejestru zabytków: -; Stan użytkowania: nie stosuje się; Data oddania do użytku: nie stosuje się; Data rozbiórki: nie stosuje się; Przyczyna rozbiórki: nie stosuje się; Łączna liczba izb: -; Liczba mieszkań: -; Budynek gotowy na szybki internet: -</p>							
<i>Uwagi:</i> -							
<b>479;5</b>	101306_2.0024.479	-	budynki produkcyjne, usługowe i gospodarcze dla rolnictwa	budynki gospodarstw rolnych	tymczasowy brak danych	1/0	302
<p><i>Identyfikator:</i> 101306_2.0024.479.5_BUD; Status: wybudowany; Inne funkcje: -; Czy jest wiatą: tymczasowy brak danych; Konstrukcja ścian zewnętrznych: tymczasowy brak danych; Rok zakońc. budowy: nieznan; Wiek zakońc. budowy: -; Rok zakońc. przebudowy: -; Wiek zakońc. przebudowy: -; Stopień pewności ustalenia daty zakońc. budowy: nie stosuje się; Stopień pewności ustalenia daty zakońc. przebudowy: -; Zakres przebudowy: -; Pow. zab. z mapy: 302 m<sup>2</sup>; Pow. użytkowa z projektu: -; Pow. użytkowa z obmiarów: -; Pow. użytk. lokali odrębnych: -; Pow. użytk. lokali niewyodrębnionych: -; Pow. użytk. pom. przynal. do lokali: -; Liczba ujawnionych w ewidencji lokali samodzielnych: 0; Wartość: nie stosuje się zł; Data wyceny: nie stosuje się; Wpis do rejestru zabytków: brak danych; Data wpisu do rejestru zabytków: -; Stan użytkowania: nie stosuje się; Data oddania do użytku: nie stosuje się; Data rozbiórki: nie stosuje się; Przyczyna rozbiórki: nie stosuje się; Łączna liczba izb: -; Liczba mieszkań: -; Budynek gotowy na szybki internet: -</p>							
<i>Uwagi:</i> -							
<b>479;1</b>	101306_2.0024.479	Sadkowice 10	budynki mieszkalne	tymczasowy brak danych	tymczasowy brak danych	2/0	144
<p><i>Identyfikator:</i> 101306_2.0024.479.1_BUD; Status: wybudowany; Inne funkcje: -; Czy jest wiatą: tymczasowy brak danych; Konstrukcja ścian zewnętrznych: tymczasowy brak danych; Rok zakońc. budowy: nieznan; Wiek zakońc. budowy: -; Rok zakońc. przebudowy: -; Wiek zakońc. przebudowy: -; Stopień pewności ustalenia daty zakońc. budowy: nie stosuje się; Stopień pewności ustalenia daty zakońc. przebudowy: -; Zakres przebudowy: -; Pow. zab. z mapy: 144 m<sup>2</sup>; Pow. użytkowa z projektu: -; Pow. użytkowa z obmiarów: -; Pow. użytk. lokali odrębnych: -; Pow. użytk. lokali niewyodrębnionych: -; Pow. użytk. pom. przynal. do lokali: -; Liczba ujawnionych w ewidencji lokali samodzielnych: 0; Wartość: nie stosuje się zł; Data wyceny: nie stosuje się; Wpis do rejestru zabytków: brak danych; Data wpisu do rejestru zabytków: -; Stan użytkowania: nie stosuje się; Data oddania do użytku: nie stosuje się; Data rozbiórki: nie stosuje się; Przyczyna rozbiórki: nie stosuje się; Łączna liczba izb: -; Liczba mieszkań: -; Budynek gotowy na szybki internet: -</p>							
<i>Uwagi:</i> -							
<b>479;2</b>	101306_2.0024.479	-	budynki mieszkalne	tymczasowy brak danych	tymczasowy brak danych	2/0	177

Znak sprawy: 31/2021-1793/2021

*Identyfikator:* 101306\_2.0024.479.2\_BUD; *Status:* wybudowany; *Inne funkcje:* -; *Czy jest wiatą:* tymczasowy brak danych; *Konstrukcja ścian zewnętrznych:* tymczasowy brak danych; *Rok zakończ. budowy:* nieznany; *Wiek zakończ. budowy:* -; *Rok zakończ. przebudowy:* -; *Wiek zakończ. przebudowy:* -; *Stopień pewności ustalenia daty zakończ. budowy:* nie stosuje się; *Stopień pewności ustalenia daty zakończ. przebudowy:* -; *Zakres przebudowy:* -; *Pow. zab. z mapy:* 177 m2; *Pow. użytkowa z projektu:* -; *Pow. użytkowa z obmiarów:* -; *Pow. użytk. lokali odrębnych:* -; *Pow. użytk. lokali niewyodrębnionych:* -; *Pow. użytk. pom. przynal. do lokali:* -; *Liczba ujawnionych w ewidencji lokali samodzielnych:* 0; *Wartość:* nie stosuje się zł; *Data wyceny:* nie stosuje się; *Wpis do rejestru zabytków:* brak danych; *Data wpisu do rejestru zabytków:* -; *Stan użytkowania:* nie stosuje się; *Data oddania do użytku:* nie stosuje się; *Data rozbiórki:* nie stosuje się; *Przyczyna rozbiórki:* nie stosuje się; *Łączna liczba izb:* -; *Liczba mieszkań:* -; *Budynek gotowy na szybki internet:* -

*Uwagi:* -

**Warszawskie Przedsiębiorstwo Geodezyjne  
S.A.  
2023-02-20**

.....  
(sporządził: data i podpis)

(pieczęć urzędowa)

**2023-02-20**

.....  
(imię i nazwisko osoby reprezentującej organ)  
data i podpis

.....

(nazwa organu wydającego dokument)

## WYPIS Z KARTOTEKI BUDYNKOW

sporządzono dnia: 20-02-2023 14:51:12

Pozycja kartoteki budynków: 101306\_2.0024.G216

Jednostka rejestrowa gruntów: G216

Budynki: 5

Nr ewidenc. budynku	Działka	Adres lub położenie	Rodzaj wg KŚT	Klasa wg PKOB	Główna funkcja	Kondygn. nad. / pod.	Pow. zab. [m <sup>2</sup> ]
212;3	101306_2.0024.212	-	budynki produkcyjne, usługowe i gospodarcze dla rolnictwa	budynki gospodarstw rolnych	tymczasowy brak danych	1/0	68
<p><i>Identyfikator:</i> 101306_2.0024.212.3_BUD; Status: wybudowany; Inne funkcje: -; Czy jest wiatą: tymczasowy brak danych; Konstrukcja ścian zewnętrznych: tymczasowy brak danych; Rok zakońc. budowy: nieznan; Wiek zakońc. budowy: -; Rok zakońc. przebudowy: -; Wiek zakońc. przebudowy: -; Stopień pewności ustalenia daty zakońc. budowy: nie stosuje się; Stopień pewności ustalenia daty zakońc. przebudowy: -; Zakres przebudowy: -; Pow. zab. z mapy: 68 m<sup>2</sup>; Pow. użytkowa z projektu: -; Pow. użytkowa z obmiarów: -; Pow. użytk. lokali odrębnych: -; Pow. użytk. lokali niewyodrębnionych: -; Pow. użytk. pom. przynal. do lokali: -; Liczba ujawnionych w ewidencji lokali samodzielnych: 0; Wartość: nie stosuje się zł; Data wyceny: nie stosuje się; Wpis do rejestru zabytków: brak danych; Data wpisu do rejestru zabytków: -; Stan użytkowania: nie stosuje się; Data oddania do użytku: nie stosuje się; Data rozbiórki: nie stosuje się; Przyczyna rozbiórki: nie stosuje się; Łączna liczba izb: -; Liczba mieszkań: -; Budynek gotowy na szybki internet: -</p>							
Uwagi: -							
212;4	101306_2.0024.212	-	budynki produkcyjne, usługowe i gospodarcze dla rolnictwa	budynki gospodarstw rolnych	tymczasowy brak danych	1/0	92
<p><i>Identyfikator:</i> 101306_2.0024.212.4_BUD; Status: wybudowany; Inne funkcje: -; Czy jest wiatą: tymczasowy brak danych; Konstrukcja ścian zewnętrznych: tymczasowy brak danych; Rok zakońc. budowy: nieznan; Wiek zakońc. budowy: -; Rok zakońc. przebudowy: -; Wiek zakońc. przebudowy: -; Stopień pewności ustalenia daty zakońc. budowy: nie stosuje się; Stopień pewności ustalenia daty zakońc. przebudowy: -; Zakres przebudowy: -; Pow. zab. z mapy: 92 m<sup>2</sup>; Pow. użytkowa z projektu: -; Pow. użytkowa z obmiarów: -; Pow. użytk. lokali odrębnych: -; Pow. użytk. lokali niewyodrębnionych: -; Pow. użytk. pom. przynal. do lokali: -; Liczba ujawnionych w ewidencji lokali samodzielnych: 0; Wartość: nie stosuje się zł; Data wyceny: nie stosuje się; Wpis do rejestru zabytków: brak danych; Data wpisu do rejestru zabytków: -; Stan użytkowania: nie stosuje się; Data oddania do użytku: nie stosuje się; Data rozbiórki: nie stosuje się; Przyczyna rozbiórki: nie stosuje się; Łączna liczba izb: -; Liczba mieszkań: -; Budynek gotowy na szybki internet: -</p>							
Uwagi: -							
212;5	101306_2.0024.212	-	budynki produkcyjne, usługowe i gospodarcze dla rolnictwa	budynki gospodarstw rolnych	tymczasowy brak danych	1/0	244
<p><i>Identyfikator:</i> 101306_2.0024.212.5_BUD; Status: wybudowany; Inne funkcje: -; Czy jest wiatą: tymczasowy brak danych; Konstrukcja ścian zewnętrznych: tymczasowy brak danych; Rok zakońc. budowy: nieznan; Wiek zakońc. budowy: -; Rok zakońc. przebudowy: -; Wiek zakońc. przebudowy: -; Stopień pewności ustalenia daty zakońc. budowy: nie stosuje się; Stopień pewności ustalenia daty zakońc. przebudowy: -; Zakres przebudowy: -; Pow. zab. z mapy: 244 m<sup>2</sup>; Pow. użytkowa z projektu: -; Pow. użytkowa z obmiarów: -; Pow. użytk. lokali odrębnych: -; Pow. użytk. lokali niewyodrębnionych: -; Pow. użytk. pom. przynal. do lokali: -; Liczba ujawnionych w ewidencji lokali samodzielnych: 0; Wartość: nie stosuje się zł; Data wyceny: nie stosuje się; Wpis do rejestru zabytków: brak danych; Data wpisu do rejestru zabytków: -; Stan użytkowania: nie stosuje się; Data oddania do użytku: nie stosuje się; Data rozbiórki: nie stosuje się; Przyczyna rozbiórki: nie stosuje się; Łączna liczba izb: -; Liczba mieszkań: -; Budynek gotowy na szybki internet: -</p>							
Uwagi: -							
212;1	101306_2.0024.212	Sadkowice 99B	budynki mieszkalne	tymczasowy brak danych	tymczasowy brak danych	1/1	118
<p><i>Identyfikator:</i> 101306_2.0024.212.1_BUD; Status: wybudowany; Inne funkcje: -; Czy jest wiatą: tymczasowy brak danych; Konstrukcja ścian zewnętrznych: tymczasowy brak danych; Rok zakońc. budowy: nieznan; Wiek zakońc. budowy: -; Rok zakońc. przebudowy: -; Wiek zakońc. przebudowy: -; Stopień pewności ustalenia daty zakońc. budowy: nie stosuje się; Stopień pewności ustalenia daty zakońc. przebudowy: -; Zakres przebudowy: -; Pow. zab. z mapy: 118 m<sup>2</sup>; Pow. użytkowa z projektu: -; Pow. użytkowa z obmiarów: -; Pow. użytk. lokali odrębnych: -; Pow. użytk. lokali niewyodrębnionych: -; Pow. użytk. pom. przynal. do lokali: -; Liczba ujawnionych w ewidencji lokali samodzielnych: 0; Wartość: nie stosuje się zł; Data wyceny: nie stosuje się; Wpis do rejestru zabytków: brak danych; Data wpisu do rejestru zabytków: -; Stan użytkowania: nie stosuje się; Data oddania do użytku: nie stosuje się; Data rozbiórki: nie stosuje się; Przyczyna rozbiórki: nie stosuje się; Łączna liczba izb: -; Liczba mieszkań: -; Budynek gotowy na szybki internet: -</p>							
Uwagi: -							
212;6	101306_2.0024.212	-	budynki produkcyjne, usługowe i gospodarcze dla rolnictwa	budynki gospodarstw rolnych	tymczasowy brak danych	1/0	102
<p><i>Identyfikator:</i> 101306_2.0024.212.6_BUD; Status: wybudowany; Inne funkcje: -; Czy jest wiatą: tymczasowy brak danych; Konstrukcja ścian zewnętrznych: tymczasowy brak danych; Rok zakońc. budowy: nieznan; Wiek zakońc. budowy: -; Rok zakońc. przebudowy: -; Wiek zakońc. przebudowy: -; Stopień pewności ustalenia daty zakońc. budowy: nie stosuje się; Stopień pewności ustalenia daty zakońc. przebudowy: -; Zakres przebudowy: -; Pow. zab. z mapy: 102 m<sup>2</sup>; Pow. użytkowa z projektu: -; Pow. użytkowa z obmiarów: -; Pow. użytk. lokali odrębnych: -; Pow. użytk. lokali niewyodrębnionych: -; Pow. użytk. pom. przynal. do lokali: -; Liczba ujawnionych w ewidencji lokali samodzielnych: 0; Wartość: nie stosuje się zł; Data wyceny: nie stosuje się; Wpis do rejestru zabytków: brak danych; Data wpisu do rejestru zabytków: -; Stan użytkowania: nie stosuje się; Data oddania do użytku: nie stosuje się; Data rozbiórki: nie stosuje się; Przyczyna rozbiórki: nie stosuje się; Łączna liczba izb: -; Liczba mieszkań: -; Budynek gotowy na szybki internet: -</p>							
Uwagi: -							



Znak sprawy: 31/2021-1793/2021

**Warszawskie Przedsiębiorstwo Geodezyjne  
S.A.  
2023-02-20**

---

*(sporządził: data i podpis)*

*(pieczęć urzędowa)*

**2023-02-20**

---

*(imię i nazwisko osoby reprezentującej organ)  
data i podpis*

Województwo: łódzkie  
Powiat: rawski  
Jednostka ewidencyjna: 101306\_2, Sadkowice  
Obręb ewidencyjny: 101306\_2.0024, Sadkowice

.....  
(nazwa organu wydającego dokument)

## WYPIS Z KARTOTEKI BUDYNKOW

sporządzono dnia: 20-02-2023 14:51:12

Pozycja kartoteki budynków: 101306\_2.0024.G217

Jednostka rejestrowa gruntów: G217

### Budynki: 2

Nr ewidenc. budynku	Działka	Adres lub położenie	Rodzaj wg KŚT	Klasa wg PKOB	Główna funkcja	Kondygn. nad. / pod.	Pow. zab. [m <sup>2</sup> ]
469/2;1	101306_2.0024.469/2	Sadkowice 129A	budynki biurowe	pozostałe budynki niemieszkalne	tymczasowy brak danych	2/1	239
<i>Identyfikator:</i> 101306_2.0024.469/2.1_BUD; Status: wybudowany; Inne funkcje: -; Czy jest wiatą: tymczasowy brak danych; Konstrukcja ścian zewnętrznych: tymczasowy brak danych; Rok zakończ. budowy: nieznan; Wiek zakończ. budowy: -; Rok zakończ. przebudowy: -; Wiek zakończ. przebudowy: -; Stopień pewności ustalenia daty zakończ. budowy: nie stosuje się; Stopień pewności ustalenia daty zakończ. przebudowy: -; Zakres przebudowy: -; Pow. zab. z mapy: 239 m <sup>2</sup> ; Pow. użytkowa z projektu: -; Pow. użytkowa z obmiarów: -; Pow. użytk. lokali odrębnych: 171.7 m <sup>2</sup> ; Pow. użytk. lokali niewyodrębnionych: -; Pow. użytk. pom. przynal. do lokali: -; Liczba ujawnionych w ewidencji lokali samodzielnych: 2; Wartość: nie stosuje się zł; Data wyceny: nie stosuje się; Wpis do rejestru zabytków: brak danych; Data wpisu do rejestru zabytków: -; Stan użytkowania: nie stosuje się; Data oddania do użytku: nie stosuje się; Data rozbiórki: nie stosuje się; Przyczyna rozbiórki: nie stosuje się; Łączna liczba izb: -; Liczba mieszkań: -; Budynek gotowy na szybki internet: -							
<i>Uwagi:</i> -							
469/2;2	101306_2.0024.469/2	-	budynki biurowe	tymczasowy brak danych	tymczasowy brak danych	2/0	105
<i>Identyfikator:</i> 101306_2.0024.469/2.2_BUD; Status: wybudowany; Inne funkcje: -; Czy jest wiatą: tymczasowy brak danych; Konstrukcja ścian zewnętrznych: tymczasowy brak danych; Rok zakończ. budowy: nieznan; Wiek zakończ. budowy: -; Rok zakończ. przebudowy: -; Wiek zakończ. przebudowy: -; Stopień pewności ustalenia daty zakończ. budowy: nie stosuje się; Stopień pewności ustalenia daty zakończ. przebudowy: -; Zakres przebudowy: -; Pow. zab. z mapy: 105 m <sup>2</sup> ; Pow. użytkowa z projektu: -; Pow. użytkowa z obmiarów: -; Pow. użytk. lokali odrębnych: -; Pow. użytk. lokali niewyodrębnionych: -; Pow. użytk. pom. przynal. do lokali: -; Liczba ujawnionych w ewidencji lokali samodzielnych: 0; Wartość: nie stosuje się zł; Data wyceny: nie stosuje się; Wpis do rejestru zabytków: brak danych; Data wpisu do rejestru zabytków: -; Stan użytkowania: nie stosuje się; Data oddania do użytku: nie stosuje się; Data rozbiórki: nie stosuje się; Przyczyna rozbiórki: nie stosuje się; Łączna liczba izb: -; Liczba mieszkań: -; Budynek gotowy na szybki internet: -							
<i>Uwagi:</i> -							


Warszawskie Przedsiębiorstwo Geodezyjne  
S.A.  
2023-02-20

2023-02-20

.....  
(sporządził: data i podpis)

.....  
(pieczęć urzędowa)

.....  
(imię i nazwisko osoby reprezentującej organ)  
data i podpis



Województwo: łódzkie  
Powiat: rawski  
Jednostka ewidencyjna: 101306\_2, Sadkowice  
Obręb ewidencyjny: 101306\_2.0024, Sadkowice

.....  
(nazwa organu wydającego dokument)

## WYPIS Z KARTOTEKI BUDYNKOW

sporządzono dnia: 20-02-2023 14:51:12

Pozycja kartoteki budynków: 101306\_2.0024.G219

Jednostka rejestrowa gruntów: G219

### Budynki: 2

Nr ewidenc. budynku	Działka	Adres lub położenie	Rodzaj wg KŚT	Klasa wg PKOB	Główna funkcja	Kondygn. nad. / pod.	Pow. zab. [m <sup>2</sup> ]
286;2	101306_2.0024.286	-	budynki produkcyjne, usługowe i gospodarcze dla rolnictwa	tymczasowy brak danych	tymczasowy brak danych	1/brak danych	361
<i>Identyfikator:</i> 101306_2.0024.286.2_BUD; <i>Status:</i> wybudowany; <i>Inne funkcje:</i> -; <i>Czy jest wiatą:</i> tymczasowy brak danych; <i>Konstrukcja ścian zewnętrznych:</i> mur; <i>Rok zakończ. budowy:</i> 2012; <i>Wiek zakończ. budowy:</i> -; <i>Rok zakończ. przebudowy:</i> -; <i>Wiek zakończ. przebudowy:</i> -; <i>Stopień pewności ustalenia daty zakończ. budowy:</i> nieznyany; <i>Stopień pewności ustalenia daty zakończ. przebudowy:</i> -; <i>Zakres przebudowy:</i> -; <i>Pow. zab. z mapy:</i> 361 m2; <i>Pow. użytkowa z projektu:</i> -; <i>Pow. użytkowa z obmiarów:</i> -; <i>Pow. użytk. lokali odrębnych:</i> -; <i>Pow. użytk. lokali niewyodrębnionych:</i> -; <i>Pow. użytk. pom. przynal. do lokali:</i> -; <i>Liczba ujawnionych w ewidencji lokali samodzielnych:</i> 0; <i>Wartość:</i> nie stosuje się zł; <i>Data wyceny:</i> nie stosuje się; <i>Wpis do rejestru zabytków:</i> brak danych; <i>Data wpisu do rejestru zabytków:</i> -; <i>Stan użytkowania:</i> nie stosuje się; <i>Data oddania do użytku:</i> nie stosuje się; <i>Data rozbiórki:</i> nie stosuje się; <i>Przyczyna rozbiórki:</i> nie stosuje się; <i>Łączna liczba izb:</i> -; <i>Liczba mieszkań:</i> -; <i>Budynek gotowy na szybki internet:</i> -							
<i>Uwagi:</i> Funkcja użytkowa - stare rozp.: produkcyjne, usługowe i gospodarcze dla rolnictwa							
286;1	101306_2.0024.286	Sadkowice 128B	budynki mieszkalne	budynki mieszkalne jednorodzinne	tymczasowy brak danych	1/0	185
<i>Identyfikator:</i> 101306_2.0024.286.1_BUD; <i>Status:</i> wybudowany; <i>Inne funkcje:</i> -; <i>Czy jest wiatą:</i> tymczasowy brak danych; <i>Konstrukcja ścian zewnętrznych:</i> mur; <i>Rok zakończ. budowy:</i> 2012; <i>Wiek zakończ. budowy:</i> -; <i>Rok zakończ. przebudowy:</i> -; <i>Wiek zakończ. przebudowy:</i> -; <i>Stopień pewności ustalenia daty zakończ. budowy:</i> nieznyany; <i>Stopień pewności ustalenia daty zakończ. przebudowy:</i> -; <i>Zakres przebudowy:</i> -; <i>Pow. zab. z mapy:</i> 185 m2; <i>Pow. użytkowa z projektu:</i> -; <i>Pow. użytkowa z obmiarów:</i> -; <i>Pow. użytk. lokali odrębnych:</i> -; <i>Pow. użytk. lokali niewyodrębnionych:</i> -; <i>Pow. użytk. pom. przynal. do lokali:</i> -; <i>Liczba ujawnionych w ewidencji lokali samodzielnych:</i> 0; <i>Wartość:</i> nie stosuje się zł; <i>Data wyceny:</i> nie stosuje się; <i>Wpis do rejestru zabytków:</i> brak danych; <i>Data wpisu do rejestru zabytków:</i> -; <i>Stan użytkowania:</i> nie stosuje się; <i>Data oddania do użytku:</i> nie stosuje się; <i>Data rozbiórki:</i> nie stosuje się; <i>Przyczyna rozbiórki:</i> nie stosuje się; <i>Łączna liczba izb:</i> -; <i>Liczba mieszkań:</i> -; <i>Budynek gotowy na szybki internet:</i> -							
<i>Uwagi:</i> Funkcja użytkowa - stare rozp.: mieszkalne							


Warszawskie Przedsiębiorstwo Geodezyjne  
S.A.  
2023-02-20

2023-02-20

.....  
(sporządził: data i podpis)

.....  
(pieczęć urzędowa)

.....  
(imię i nazwisko osoby reprezentującej organ)  
data i podpis



Województwo: **łódzkie**  
Powiat: **rawski**  
Jednostka ewidencyjna: **101306\_2, Sadkowice**  
Obręb ewidencyjny: **101306\_2.0024, Sadkowice**

.....  
(nazwa organu wydającego dokument)

## WYPIS Z KARTOTEKI BUDYNKOW

sporządzono dnia: **20-02-2023 14:51:12**

**Pozycja kartoteki budynków: 101306\_2.0024.G220**

**Jednostka rejestrowa gruntów: G220**

**Budynki: 5**

Nr ewidenc. budynku	Działka	Adres lub położenie	Rodzaj wg KŚT	Klasa wg PKOB	Główna funkcja	Kondygn. nad. / pod.	Pow. zab. [m <sup>2</sup> ]
<b>319/2;1</b>	101306_2.0024.319/2	-	budynki produkcyjne, usługowe i gospodarcze dla rolnictwa	budynki gospodarstw rolnych	tymczasowy brak danych	1/brak danych	405
<p><i>Identyfikator:</i> 101306_2.0024.319/2.1_BUD; Status: wybudowany; Inne funkcje: -; Czy jest wiatą: tymczasowy brak danych; Konstrukcja ścian zewnętrznych: mur; Rok zakończ. budowy: 2013; Wiek zakończ. budowy: -; Rok zakończ. przebudowy: -; Wiek zakończ. przebudowy: -; Stopień pewności ustalenia daty zakończ. budowy: nieznan; Stopień pewności ustalenia daty zakończ. przebudowy: -; Zakres przebudowy: -; Pow. zab. z mapy: 405 m2; Pow. użytkowa z projektu: -; Pow. użytkowa z obmiarów: -; Pow. użytk. lokali odrębnych: -; Pow. użytk. lokali niewyodrębnionych: -; Pow. użytk. pom. przynal. do lokali: -; Liczba ujawnionych w ewidencji lokali samodzielnych: 0; Wartość: nie stosuje się zł; Data wyceny: nie stosuje się; Wpis do rejestru zabytków: brak danych; Data wpisu do rejestru zabytków: -; Stan użytkowania: nie stosuje się; Data oddania do użytku: nie stosuje się; Data rozbiórki: nie stosuje się; Przyczyna rozbiórki: nie stosuje się; Łączna liczba izb: -; Liczba mieszkań: -; Budynek gotowy na szybki internet: -</p> <p><i>Uwagi:</i> Funkcja użytkowa - stare rozp.: produkcyjne, usługowe i gospodarcze dla rolnictwa</p>							
<b>318;1</b>	101306_2.0024.318	Sadkowice 125	budynki mieszkalne	budynki mieszkalne jednorodzinne	tymczasowy brak danych	2/brak danych	103
<p><i>Identyfikator:</i> 101306_2.0024.318.1_BUD; Status: wybudowany; Inne funkcje: -; Czy jest wiatą: tymczasowy brak danych; Konstrukcja ścian zewnętrznych: tymczasowy brak danych; Rok zakończ. budowy: nieznan; Wiek zakończ. budowy: -; Rok zakończ. przebudowy: -; Wiek zakończ. przebudowy: -; Stopień pewności ustalenia daty zakończ. budowy: nie stosuje się; Stopień pewności ustalenia daty zakończ. przebudowy: -; Zakres przebudowy: -; Pow. zab. z mapy: 103 m2; Pow. użytkowa z projektu: -; Pow. użytkowa z obmiarów: -; Pow. użytk. lokali odrębnych: -; Pow. użytk. lokali niewyodrębnionych: -; Pow. użytk. pom. przynal. do lokali: -; Liczba ujawnionych w ewidencji lokali samodzielnych: 0; Wartość: nie stosuje się zł; Data wyceny: nie stosuje się; Wpis do rejestru zabytków: brak danych; Data wpisu do rejestru zabytków: -; Stan użytkowania: nie stosuje się; Data oddania do użytku: nie stosuje się; Data rozbiórki: nie stosuje się; Przyczyna rozbiórki: nie stosuje się; Łączna liczba izb: -; Liczba mieszkań: -; Budynek gotowy na szybki internet: -</p> <p><i>Uwagi:</i> -</p>							
<b>318;2</b>	101306_2.0024.318	-	budynki mieszkalne	budynki mieszkalne jednorodzinne	tymczasowy brak danych	1/brak danych	18
<p><i>Identyfikator:</i> 101306_2.0024.318.2_BUD; Status: wybudowany; Inne funkcje: -; Czy jest wiatą: tymczasowy brak danych; Konstrukcja ścian zewnętrznych: tymczasowy brak danych; Rok zakończ. budowy: nieznan; Wiek zakończ. budowy: -; Rok zakończ. przebudowy: -; Wiek zakończ. przebudowy: -; Stopień pewności ustalenia daty zakończ. budowy: nie stosuje się; Stopień pewności ustalenia daty zakończ. przebudowy: -; Zakres przebudowy: -; Pow. zab. z mapy: 18 m2; Pow. użytkowa z projektu: -; Pow. użytkowa z obmiarów: -; Pow. użytk. lokali odrębnych: -; Pow. użytk. lokali niewyodrębnionych: -; Pow. użytk. pom. przynal. do lokali: -; Liczba ujawnionych w ewidencji lokali samodzielnych: 0; Wartość: nie stosuje się zł; Data wyceny: nie stosuje się; Wpis do rejestru zabytków: brak danych; Data wpisu do rejestru zabytków: -; Stan użytkowania: nie stosuje się; Data oddania do użytku: nie stosuje się; Data rozbiórki: nie stosuje się; Przyczyna rozbiórki: nie stosuje się; Łączna liczba izb: -; Liczba mieszkań: -; Budynek gotowy na szybki internet: -</p> <p><i>Uwagi:</i> -</p>							
<b>318;3</b>	101306_2.0024.318	-	budynki mieszkalne	tymczasowy brak danych	tymczasowy brak danych	1/brak danych	32
<p><i>Identyfikator:</i> 101306_2.0024.318.3_BUD; Status: wybudowany; Inne funkcje: -; Czy jest wiatą: tymczasowy brak danych; Konstrukcja ścian zewnętrznych: tymczasowy brak danych; Rok zakończ. budowy: nieznan; Wiek zakończ. budowy: -; Rok zakończ. przebudowy: -; Wiek zakończ. przebudowy: -; Stopień pewności ustalenia daty zakończ. budowy: nie stosuje się; Stopień pewności ustalenia daty zakończ. przebudowy: -; Zakres przebudowy: -; Pow. zab. z mapy: 32 m2; Pow. użytkowa z projektu: -; Pow. użytkowa z obmiarów: -; Pow. użytk. lokali odrębnych: -; Pow. użytk. lokali niewyodrębnionych: -; Pow. użytk. pom. przynal. do lokali: -; Liczba ujawnionych w ewidencji lokali samodzielnych: 0; Wartość: nie stosuje się zł; Data wyceny: nie stosuje się; Wpis do rejestru zabytków: brak danych; Data wpisu do rejestru zabytków: -; Stan użytkowania: nie stosuje się; Data oddania do użytku: nie stosuje się; Data rozbiórki: nie stosuje się; Przyczyna rozbiórki: nie stosuje się; Łączna liczba izb: -; Liczba mieszkań: -; Budynek gotowy na szybki internet: -</p> <p><i>Uwagi:</i> -</p>							
<b>319/1;1</b>	101306_2.0024.318, 101306_2.0024.319/1	-	budynki produkcyjne, usługowe i gospodarcze dla rolnictwa	budynki gospodarstw rolnych	tymczasowy brak danych	1/brak danych	266
<p><i>Identyfikator:</i> 101306_2.0024.319/1.1_BUD; Status: wybudowany; Inne funkcje: -; Czy jest wiatą: tymczasowy brak danych; Konstrukcja ścian zewnętrznych: tymczasowy brak danych; Rok zakończ. budowy: nieznan; Wiek zakończ. budowy: -; Rok zakończ. przebudowy: -; Wiek zakończ. przebudowy: -; Stopień pewności ustalenia daty zakończ. budowy: nie stosuje się; Stopień pewności ustalenia daty zakończ. przebudowy: -; Zakres przebudowy: -; Pow. zab. z mapy: 266 m2; Pow. użytkowa z projektu: -; Pow. użytkowa z obmiarów: -; Pow. użytk. lokali odrębnych: -; Pow. użytk. lokali niewyodrębnionych: -; Pow. użytk. pom. przynal. do lokali: -; Liczba ujawnionych w ewidencji lokali samodzielnych: 0; Wartość: nie stosuje się zł; Data wyceny: nie stosuje się; Wpis do rejestru zabytków: brak danych; Data wpisu do rejestru zabytków: -; Stan użytkowania: nie stosuje się; Data oddania do użytku: nie stosuje się; Data rozbiórki: nie stosuje się; Przyczyna rozbiórki: nie stosuje się; Łączna liczba izb: -; Liczba mieszkań: -; Budynek gotowy na szybki internet: -</p> <p><i>Uwagi:</i> -</p>							

Znak sprawy: 31/2021-1793/2021

**Warszawskie Przedsiębiorstwo Geodezyjne  
S.A.  
2023-02-20**

---

*(sporządził: data i podpis)*

*(pieczęć urzędowa)*

**2023-02-20**

---

*(imię i nazwisko osoby reprezentującej organ)  
data i podpis*

.....  
(nazwa organu wydającego dokument)

## WYPIS Z KARTOTEKI BUDYNKOW

sporządzono dnia: 20-02-2023 14:51:12

**Pozycja kartoteki budynków: 101306\_2.0024.G222**

**Jednostka rejestrowa gruntów: G222**

**Budynki: 7**

Nr ewidenc. budynku	Działka	Adres lub położenie	Rodzaj wg KŚT	Klasa wg PKOB	Główna funkcja	Kondygn. nad. / pod.	Pow. zab. [m <sup>2</sup> ]
<b>251;5</b>	101306_2.0024.251	-	budynki produkcyjne, usługowe i gospodarcze dla rolnictwa	budynki gospodarstw rolnych	tymczasowy brak danych	1/0	65
<p><i>Identyfikator:</i> 101306_2.0024.251.5_BUD; Status: wybudowany; Inne funkcje: -; Czy jest wiatą: tymczasowy brak danych; Konstrukcja ścian zewnętrznych: tymczasowy brak danych; Rok zakońc. budowy: nieznan; Wiek zakońc. budowy: -; Rok zakońc. przebudowy: -; Wiek zakońc. przebudowy: -; Stopień pewności ustalenia daty zakońc. budowy: nie stosuje się; Stopień pewności ustalenia daty zakońc. przebudowy: -; Zakres przebudowy: -; Pow. zab. z mapy: 65 m<sup>2</sup>; Pow. użytkowa z projektu: -; Pow. użytkowa z obmiarów: -; Pow. użytk. lokali odrębnych: -; Pow. użytk. lokali niewyodrębnionych: -; Pow. użytk. pom. przynal. do lokali: -; Liczba ujawnionych w ewidencji lokali samodzielnych: 0; Wartość: nie stosuje się zł; Data wyceny: nie stosuje się; Wpis do rejestru zabytków: brak danych; Data wpisu do rejestru zabytków: -; Stan użytkowania: nie stosuje się; Data oddania do użytku: nie stosuje się; Data rozbiórki: nie stosuje się; Przyczyna rozbiórki: nie stosuje się; Łączna liczba izb: -; Liczba mieszkań: -; Budynek gotowy na szybki internet: -</p>							
<i>Uwagi:</i> -							
<b>251;7</b>	101306_2.0024.251	-	budynki produkcyjne, usługowe i gospodarcze dla rolnictwa	-	-	1/0	6
<p><i>Identyfikator:</i> 101306_2.0024.251.7_BUD; Status: wybudowany; Inne funkcje: -; Czy jest wiatą: -; Konstrukcja ścian zewnętrznych: -; Rok zakońc. budowy: -; Wiek zakońc. budowy: -; Rok zakońc. przebudowy: -; Wiek zakońc. przebudowy: -; Stopień pewności ustalenia daty zakońc. budowy: -; Stopień pewności ustalenia daty zakońc. przebudowy: -; Zakres przebudowy: -; Pow. zab. z mapy: 6 m<sup>2</sup>; Pow. użytkowa z projektu: -; Pow. użytkowa z obmiarów: -; Pow. użytk. lokali odrębnych: -; Pow. użytk. lokali niewyodrębnionych: -; Pow. użytk. pom. przynal. do lokali: -; Liczba ujawnionych w ewidencji lokali samodzielnych: 0; Wartość: -; Data wyceny: -; Wpis do rejestru zabytków: -; Stan użytkowania: -; Data oddania do użytku: -; Data rozbiórki: -; Przyczyna rozbiórki: -; Łączna liczba izb: -; Liczba mieszkań: -; Budynek gotowy na szybki internet: -</p>							
<i>Uwagi:</i> -							
<b>251;3</b>	101306_2.0024.251	-	budynki mieszkalne	budynki mieszkalne jednorodzinne	budynek jednorodzinny	1/0	64
<p><i>Identyfikator:</i> 101306_2.0024.251.3_BUD; Status: wybudowany; Inne funkcje: -; Czy jest wiatą: tymczasowy brak danych; Konstrukcja ścian zewnętrznych: tymczasowy brak danych; Rok zakońc. budowy: nieznan; Wiek zakońc. budowy: -; Rok zakońc. przebudowy: -; Wiek zakońc. przebudowy: -; Stopień pewności ustalenia daty zakońc. budowy: nie stosuje się; Stopień pewności ustalenia daty zakońc. przebudowy: -; Zakres przebudowy: -; Pow. zab. z mapy: 64 m<sup>2</sup>; Pow. użytkowa z projektu: -; Pow. użytkowa z obmiarów: -; Pow. użytk. lokali odrębnych: -; Pow. użytk. lokali niewyodrębnionych: -; Pow. użytk. pom. przynal. do lokali: -; Liczba ujawnionych w ewidencji lokali samodzielnych: 0; Wartość: nie stosuje się zł; Data wyceny: nie stosuje się; Wpis do rejestru zabytków: brak danych; Data wpisu do rejestru zabytków: -; Stan użytkowania: nie stosuje się; Data oddania do użytku: nie stosuje się; Data rozbiórki: nie stosuje się; Przyczyna rozbiórki: nie stosuje się; Łączna liczba izb: -; Liczba mieszkań: -; Budynek gotowy na szybki internet: -</p>							
<i>Uwagi:</i> -							
<b>251;4</b>	101306_2.0024.251	-	budynki produkcyjne, usługowe i gospodarcze dla rolnictwa	budynki gospodarstw rolnych	tymczasowy brak danych	1/0	15
<p><i>Identyfikator:</i> 101306_2.0024.251.4_BUD; Status: wybudowany; Inne funkcje: -; Czy jest wiatą: tymczasowy brak danych; Konstrukcja ścian zewnętrznych: tymczasowy brak danych; Rok zakońc. budowy: nieznan; Wiek zakońc. budowy: -; Rok zakońc. przebudowy: -; Wiek zakońc. przebudowy: -; Stopień pewności ustalenia daty zakońc. budowy: nie stosuje się; Stopień pewności ustalenia daty zakońc. przebudowy: -; Zakres przebudowy: -; Pow. zab. z mapy: 15 m<sup>2</sup>; Pow. użytkowa z projektu: -; Pow. użytkowa z obmiarów: -; Pow. użytk. lokali odrębnych: -; Pow. użytk. lokali niewyodrębnionych: -; Pow. użytk. pom. przynal. do lokali: -; Liczba ujawnionych w ewidencji lokali samodzielnych: 0; Wartość: nie stosuje się zł; Data wyceny: nie stosuje się; Wpis do rejestru zabytków: brak danych; Data wpisu do rejestru zabytków: -; Stan użytkowania: nie stosuje się; Data oddania do użytku: nie stosuje się; Data rozbiórki: nie stosuje się; Przyczyna rozbiórki: nie stosuje się; Łączna liczba izb: -; Liczba mieszkań: -; Budynek gotowy na szybki internet: -</p>							
<i>Uwagi:</i> -							
<b>251;2</b>	101306_2.0024.251	-	budynki produkcyjne, usługowe i gospodarcze dla rolnictwa	tymczasowy brak danych	tymczasowy brak danych	1/0	20
<p><i>Identyfikator:</i> 101306_2.0024.251.2_BUD; Status: wybudowany; Inne funkcje: -; Czy jest wiatą: tymczasowy brak danych; Konstrukcja ścian zewnętrznych: tymczasowy brak danych; Rok zakońc. budowy: nieznan; Wiek zakońc. budowy: -; Rok zakońc. przebudowy: -; Wiek zakońc. przebudowy: -; Stopień pewności ustalenia daty zakońc. budowy: nie stosuje się; Stopień pewności ustalenia daty zakońc. przebudowy: -; Zakres przebudowy: -; Pow. zab. z mapy: 20 m<sup>2</sup>; Pow. użytkowa z projektu: -; Pow. użytkowa z obmiarów: -; Pow. użytk. lokali odrębnych: -; Pow. użytk. lokali niewyodrębnionych: -; Pow. użytk. pom. przynal. do lokali: -; Liczba ujawnionych w ewidencji lokali samodzielnych: 0; Wartość: nie stosuje się zł; Data wyceny: nie stosuje się; Wpis do rejestru zabytków: brak danych; Data wpisu do rejestru zabytków: -; Stan użytkowania: nie stosuje się; Data oddania do użytku: nie stosuje się; Data rozbiórki: nie stosuje się; Przyczyna rozbiórki: nie stosuje się; Łączna liczba izb: -; Liczba mieszkań: -; Budynek gotowy na szybki internet: -</p>							
<i>Uwagi:</i> -							
<b>251;1</b>	101306_2.0024.251	Sadkowice 102	budynki mieszkalne	tymczasowy brak danych	tymczasowy brak danych	1/0	91
<p><i>Identyfikator:</i> 101306_2.0024.251.1_BUD; Status: wybudowany; Inne funkcje: -; Czy jest wiatą: tymczasowy brak danych; Konstrukcja ścian zewnętrznych: tymczasowy brak</p>							

danych; Rok zakończ. budowy: nieznan; Wiek zakończ. budowy: -; Rok zakończ. przebudowy: -; Wiek zakończ. przebudowy: -; Stopień pewności ustalenia daty zakończ. budowy: nie stosuje się; Stopień pewności ustalenia daty zakończ. przebudowy: -; Zakres przebudowy: -; Pow. zab. z mapy: 91 m<sup>2</sup>; Pow. użytkowa z projektu: -; Pow. użytkowa z obmiarów: -; Pow. użytk. lokali odrębnych: -; Pow. użytk. lokali niewyodrębnionych: -; Pow. użytk. pom. przynal. do lokali: -; Liczba ujawnionych w ewidencji lokali samodzielnych: 0; Wartość: nie stosuje się; Data wyceny: nie stosuje się; Wpis do rejestru zabytków: brak danych; Data wpisu do rejestru zabytków: -; Stan użytkowania: nie stosuje się; Data oddania do użytku: nie stosuje się; Data rozbiórki: nie stosuje się; Przyczyna rozbiórki: nie stosuje się; Łączna liczba izb: -; Liczba mieszkań: -; Budynek gotowy na szybki internet: -

Uwagi: -

<b>251;6</b>	101306_2.0024.251	-	budynki produkcyjne, usługowe i gospodarcze dla rolnictwa	-	-	1/0	34
--------------	-------------------	---	---	---	---	-----	----

Identyfikator: 101306\_2.0024.251.6\_BUD; Status: wybudowany; Inne funkcje: -; Czy jest wiatą: -; Konstrukcja ścian zewnętrznych: -; Rok zakończ. budowy: -; Wiek zakończ. budowy: -; Rok zakończ. przebudowy: -; Wiek zakończ. przebudowy: -; Stopień pewności ustalenia daty zakończ. budowy: -; Stopień pewności ustalenia daty zakończ. przebudowy: -; Zakres przebudowy: -; Pow. zab. z mapy: 34 m<sup>2</sup>; Pow. użytkowa z projektu: -; Pow. użytkowa z obmiarów: -; Pow. użytk. lokali odrębnych: -; Pow. użytk. lokali niewyodrębnionych: -; Pow. użytk. pom. przynal. do lokali: -; Liczba ujawnionych w ewidencji lokali samodzielnych: 0; Wartość: -; Data wyceny: -; Wpis do rejestru zabytków: -; Data wpisu do rejestru zabytków: -; Stan użytkowania: -; Data oddania do użytku: -; Data rozbiórki: -; Przyczyna rozbiórki: -; Łączna liczba izb: -; Liczba mieszkań: -; Budynek gotowy na szybki internet: -

Uwagi: -


**Warszawskie Przedsiębiorstwo Geodezyjne  
S.A.  
2023-02-20**

**2023-02-20**

(sporządził: data i podpis)

(pieczęć urzędowa)

(imię i nazwisko osoby reprezentującej organ)  
data i podpis



Województwo: łódzkie  
Powiat: rawski  
Jednostka ewidencyjna: 101306\_2, Sadkowice  
Obręb ewidencyjny: 101306\_2.0024, Sadkowice

.....  
(nazwa organu wydającego dokument)

## WYPIS Z KARTOTEKI BUDYNKOW

sporządzono dnia: 20-02-2023 14:51:12

Pozycja kartoteki budynków: 101306\_2.0024.G224

Jednostka rejestrowa gruntów: G224

### Budynki: 3

Nr ewidenc. budynku	Działka	Adres lub położenie	Rodzaj wg KŚT	Klasa wg PKOB	Główna funkcja	Kondygn. nad. / pod.	Pow. zab. [m <sup>2</sup> ]
56;2	101306_2.0024.56	-	budynki produkcyjne, usługowe i gospodarcze dla rolnictwa	budynki gospodarstw rolnych	tymczasowy brak danych	1/0	17
<p><i>Identyfikator:</i> 101306_2.0024.56.2_BUD; Status: wybudowany; Inne funkcje: -; Czy jest wiatą: tymczasowy brak danych; Konstrukcja ścian zewnętrznych: tymczasowy brak danych; Rok zakońc. budowy: nieznan; Wiek zakońc. budowy: -; Rok zakońc. przebudowy: -; Wiek zakońc. przebudowy: -; Stopień pewności ustalenia daty zakońc. budowy: nie stosuje się; Stopień pewności ustalenia daty zakońc. przebudowy: -; Zakres przebudowy: -; Pow. zab. z mapy: 17 m<sup>2</sup>; Pow. użytkowa z projektu: -; Pow. użytkowa z obmiarów: -; Pow. użytk. lokali odrębnych: -; Pow. użytk. lokali niewyodrębnionych: -; Pow. użytk. pom. przynal. do lokali: -; Liczba ujawnionych w ewidencji lokali samodzielnych: 0; Wartość: nie stosuje się zł; Data wyceny: nie stosuje się; Wpis do rejestru zabytków: brak danych; Data wpisu do rejestru zabytków: -; Stan użytkowania: nie stosuje się; Data oddania do użytku: nie stosuje się; Data rozbiórki: nie stosuje się; Przyczyna rozbiórki: nie stosuje się; Łączna liczba izb: -; Liczba mieszkań: -; Budynek gotowy na szybki internet: -</p>							
<i>Uwagi:</i> -							
56;1	101306_2.0024.56	-	budynki mieszkalne	tymczasowy brak danych	tymczasowy brak danych	2/0	104
<p><i>Identyfikator:</i> 101306_2.0024.56.1_BUD; Status: wybudowany; Inne funkcje: -; Czy jest wiatą: tymczasowy brak danych; Konstrukcja ścian zewnętrznych: tymczasowy brak danych; Rok zakońc. budowy: nieznan; Wiek zakońc. budowy: -; Rok zakońc. przebudowy: -; Wiek zakońc. przebudowy: -; Stopień pewności ustalenia daty zakońc. budowy: nie stosuje się; Stopień pewności ustalenia daty zakońc. przebudowy: -; Zakres przebudowy: -; Pow. zab. z mapy: 104 m<sup>2</sup>; Pow. użytkowa z projektu: -; Pow. użytkowa z obmiarów: -; Pow. użytk. lokali odrębnych: -; Pow. użytk. lokali niewyodrębnionych: -; Pow. użytk. pom. przynal. do lokali: -; Liczba ujawnionych w ewidencji lokali samodzielnych: 0; Wartość: nie stosuje się zł; Data wyceny: nie stosuje się; Wpis do rejestru zabytków: brak danych; Data wpisu do rejestru zabytków: -; Stan użytkowania: nie stosuje się; Data oddania do użytku: nie stosuje się; Data rozbiórki: nie stosuje się; Przyczyna rozbiórki: nie stosuje się; Łączna liczba izb: -; Liczba mieszkań: -; Budynek gotowy na szybki internet: -</p>							
<i>Uwagi:</i> -							
57;1	101306_2.0024.57	-	budynki produkcyjne, usługowe i gospodarcze dla rolnictwa	budynki gospodarstw rolnych	tymczasowy brak danych	1/0	39
<p><i>Identyfikator:</i> 101306_2.0024.57.1_BUD; Status: wybudowany; Inne funkcje: -; Czy jest wiatą: tymczasowy brak danych; Konstrukcja ścian zewnętrznych: tymczasowy brak danych; Rok zakońc. budowy: nieznan; Wiek zakońc. budowy: -; Rok zakońc. przebudowy: -; Wiek zakońc. przebudowy: -; Stopień pewności ustalenia daty zakońc. budowy: nie stosuje się; Stopień pewności ustalenia daty zakońc. przebudowy: -; Zakres przebudowy: -; Pow. zab. z mapy: 39 m<sup>2</sup>; Pow. użytkowa z projektu: -; Pow. użytkowa z obmiarów: -; Pow. użytk. lokali odrębnych: -; Pow. użytk. lokali niewyodrębnionych: -; Pow. użytk. pom. przynal. do lokali: -; Liczba ujawnionych w ewidencji lokali samodzielnych: 0; Wartość: nie stosuje się zł; Data wyceny: nie stosuje się; Wpis do rejestru zabytków: brak danych; Data wpisu do rejestru zabytków: -; Stan użytkowania: nie stosuje się; Data oddania do użytku: nie stosuje się; Data rozbiórki: nie stosuje się; Przyczyna rozbiórki: nie stosuje się; Łączna liczba izb: -; Liczba mieszkań: -; Budynek gotowy na szybki internet: -</p>							
<i>Uwagi:</i> -							

Warszawskie Przedsiębiorstwo Geodezyjne  
S.A.  
2023-02-20

2023-02-20

.....  
(sporządził: data i podpis)

.....  
(pieczęć urzędowa)

.....  
(imię i nazwisko osoby reprezentującej organ)  
data i podpis

--



Województwo: łódzkie  
Powiat: rawski  
Jednostka ewidencyjna: 101306\_2, Sadkowice  
Obręb ewidencyjny: 101306\_2.0024, Sadkowice

(nazwa organu wydającego dokument)

## WYPIS Z KARTOTEKI BUDYNKOW

sporządzono dnia: 20-02-2023 14:51:12

Pozycja kartoteki budynków: 101306\_2.0024.G225

Jednostka rejestrowa gruntów: G225

### Budynki: 3

Nr ewidenc. budynku	Działka	Adres lub położenie	Rodzaj wg KŚT	Klasa wg PKOB	Główna funkcja	Kondygn. nad. / pod.	Pow. zab. [m <sup>2</sup> ]
477;1	101306_2.0024.477	Sadkowice 10A	budynki mieszkalne	tymczasowy brak danych	tymczasowy brak danych	2/0	132
<i>Identyfikator:</i> 101306_2.0024.477.1_BUD; <i>Status:</i> wybudowany; <i>Inne funkcje:</i> -; <i>Czy jest wiatą:</i> tymczasowy brak danych; <i>Konstrukcja ścian zewnętrznych:</i> tymczasowy brak danych; <i>Rok zakończ. budowy:</i> nieznany; <i>Wiek zakończ. budowy:</i> -; <i>Rok zakończ. przebudowy:</i> -; <i>Wiek zakończ. przebudowy:</i> -; <i>Stopień pewności ustalenia daty zakończ. budowy:</i> nie stosuje się; <i>Stopień pewności ustalenia daty zakończ. przebudowy:</i> -; <i>Zakres przebudowy:</i> -; <i>Pow. zab. z mapy:</i> 132 m <sup>2</sup> ; <i>Pow. użytkowa z projektu:</i> -; <i>Pow. użytkowa z obmiarów:</i> -; <i>Pow. użytk. lokali odrębnych:</i> -; <i>Pow. użytk. lokali niewyodrębnionych:</i> -; <i>Pow. użytk. pom. przynal. do lokali:</i> -; <i>Liczba ujawnionych w ewidencji lokali samodzielnych:</i> 0; <i>Wartość:</i> nie stosuje się zł; <i>Data wyceny:</i> nie stosuje się; <i>Wpis do rejestru zabytków:</i> brak danych; <i>Data wpisu do rejestru zabytków:</i> -; <i>Stan użytkowania:</i> nie stosuje się; <i>Data oddania do użytku:</i> nie stosuje się; <i>Data rozbiórki:</i> nie stosuje się; <i>Przyczyna rozbiórki:</i> nie stosuje się; <i>Łączna liczba izb:</i> -; <i>Liczba mieszkań:</i> -; <i>Budynek gotowy na szybki internet:</i> -							
<i>Uwagi:</i> -							
477;3	101306_2.0024.477	-	budynki produkcyjne, usługowe i gospodarcze dla rolnictwa	budynki gospodarstw rolnych	tymczasowy brak danych	1/0	89
<i>Identyfikator:</i> 101306_2.0024.477.3_BUD; <i>Status:</i> wybudowany; <i>Inne funkcje:</i> -; <i>Czy jest wiatą:</i> tymczasowy brak danych; <i>Konstrukcja ścian zewnętrznych:</i> tymczasowy brak danych; <i>Rok zakończ. budowy:</i> nieznany; <i>Wiek zakończ. budowy:</i> -; <i>Rok zakończ. przebudowy:</i> -; <i>Wiek zakończ. przebudowy:</i> -; <i>Stopień pewności ustalenia daty zakończ. budowy:</i> nie stosuje się; <i>Stopień pewności ustalenia daty zakończ. przebudowy:</i> -; <i>Zakres przebudowy:</i> -; <i>Pow. zab. z mapy:</i> 89 m <sup>2</sup> ; <i>Pow. użytkowa z projektu:</i> -; <i>Pow. użytkowa z obmiarów:</i> -; <i>Pow. użytk. lokali odrębnych:</i> -; <i>Pow. użytk. lokali niewyodrębnionych:</i> -; <i>Pow. użytk. pom. przynal. do lokali:</i> -; <i>Liczba ujawnionych w ewidencji lokali samodzielnych:</i> 0; <i>Wartość:</i> nie stosuje się zł; <i>Data wyceny:</i> nie stosuje się; <i>Wpis do rejestru zabytków:</i> brak danych; <i>Data wpisu do rejestru zabytków:</i> -; <i>Stan użytkowania:</i> nie stosuje się; <i>Data oddania do użytku:</i> nie stosuje się; <i>Data rozbiórki:</i> nie stosuje się; <i>Przyczyna rozbiórki:</i> nie stosuje się; <i>Łączna liczba izb:</i> -; <i>Liczba mieszkań:</i> -; <i>Budynek gotowy na szybki internet:</i> -							
<i>Uwagi:</i> -							
477;2	101306_2.0024.477	-	budynki produkcyjne, usługowe i gospodarcze dla rolnictwa	budynki gospodarstw rolnych	tymczasowy brak danych	1/0	203
<i>Identyfikator:</i> 101306_2.0024.477.2_BUD; <i>Status:</i> wybudowany; <i>Inne funkcje:</i> -; <i>Czy jest wiatą:</i> tymczasowy brak danych; <i>Konstrukcja ścian zewnętrznych:</i> tymczasowy brak danych; <i>Rok zakończ. budowy:</i> nieznany; <i>Wiek zakończ. budowy:</i> -; <i>Rok zakończ. przebudowy:</i> -; <i>Wiek zakończ. przebudowy:</i> -; <i>Stopień pewności ustalenia daty zakończ. budowy:</i> nie stosuje się; <i>Stopień pewności ustalenia daty zakończ. przebudowy:</i> -; <i>Zakres przebudowy:</i> -; <i>Pow. zab. z mapy:</i> 203 m <sup>2</sup> ; <i>Pow. użytkowa z projektu:</i> -; <i>Pow. użytkowa z obmiarów:</i> -; <i>Pow. użytk. lokali odrębnych:</i> -; <i>Pow. użytk. lokali niewyodrębnionych:</i> -; <i>Pow. użytk. pom. przynal. do lokali:</i> -; <i>Liczba ujawnionych w ewidencji lokali samodzielnych:</i> 0; <i>Wartość:</i> nie stosuje się zł; <i>Data wyceny:</i> nie stosuje się; <i>Wpis do rejestru zabytków:</i> brak danych; <i>Data wpisu do rejestru zabytków:</i> -; <i>Stan użytkowania:</i> nie stosuje się; <i>Data oddania do użytku:</i> nie stosuje się; <i>Data rozbiórki:</i> nie stosuje się; <i>Przyczyna rozbiórki:</i> nie stosuje się; <i>Łączna liczba izb:</i> -; <i>Liczba mieszkań:</i> -; <i>Budynek gotowy na szybki internet:</i> -							
<i>Uwagi:</i> -							

Warszawskie Przedsiębiorstwo Geodezyjne  
S.A.  
2023-02-20

2023-02-20

(sporządził: data i podpis)

(pieczęć urzędowa)

(imię i nazwisko osoby reprezentującej organ)  
data i podpis

Województwo: łódzkie  
 Powiat: rawski  
 Jednostka ewidencyjna: 101306\_2, Sadkowice  
 Obręb ewidencyjny: 101306\_2.0024, Sadkowice

(nazwa organu wydającego dokument)

## WYPIS Z KARTOTEKI BUDYNKOW

sporządzono dnia: 20-02-2023 14:51:12

Pozycja kartoteki budynków: 101306\_2.0024.G226

Jednostka rejestrowa gruntów: G226

### Budynki: 5

Nr ewidenc. budynku	Działka	Adres lub położenie	Rodzaj wg KŚT	Klasa wg PKOB	Główna funkcja	Kondygn. nad. / pod.	Pow. zab. [m <sup>2</sup> ]
395;6	101306_2.0024.395	-	budynki produkcyjne, usługowe i gospodarcze dla rolnictwa	budynki gospodarstw rolnych	-	1/0	424
<p><i>Identyfikator:</i> 101306_2.0024.395.6_BUD; Status: wybudowany; Inne funkcje: -; Czy jest wiatą: -; Konstrukcja ścian zewnętrznych: mur; Rok zakończ. budowy: -; Wiek zakończ. budowy: -; Rok zakończ. przebudowy: -; Wiek zakończ. przebudowy: -; Stopień pewności ustalenia daty zakończ. budowy: -; Stopień pewności ustalenia daty zakończ. przebudowy: -; Zakres przebudowy: -; Pow. zab. z mapy: 424 m2; Pow. użytkowa z projektu: -; Pow. użytkowa z obmiarów: -; Pow. użytk. lokali odrębnych: -; Pow. użytk. lokali niewyodrębnionych: -; Pow. użytk. pom. przynal. do lokali: -; Liczba ujawnionych w ewidencji lokali samodzielnych: 0; Wartość: -; Data wyceny: -; Wpis do rejestru zabytków: -; Data wpisu do rejestru zabytków: -; Stan użytkowania: -; Data oddania do użytku: -; Data rozbiórki: -; Przyczyna rozbiórki: -; Łączna liczba izb: -; Liczba mieszkań: -; Budynek gotowy na szybki internet: -</p>							
<i>Uwagi:</i> -							
395;5	101306_2.0024.395	-	budynki produkcyjne, usługowe i gospodarcze dla rolnictwa	budynki gospodarstw rolnych	tymczasowy brak danych	1/0	315
<p><i>Identyfikator:</i> 101306_2.0024.395.5_BUD; Status: wybudowany; Inne funkcje: -; Czy jest wiatą: tymczasowy brak danych; Konstrukcja ścian zewnętrznych: tymczasowy brak danych; Rok zakończ. budowy: nieznan; Wiek zakończ. budowy: -; Rok zakończ. przebudowy: -; Wiek zakończ. przebudowy: -; Stopień pewności ustalenia daty zakończ. budowy: nie stosuje się; Stopień pewności ustalenia daty zakończ. przebudowy: -; Zakres przebudowy: -; Pow. zab. z mapy: 315 m2; Pow. użytkowa z projektu: -; Pow. użytkowa z obmiarów: -; Pow. użytk. lokali odrębnych: -; Pow. użytk. lokali niewyodrębnionych: -; Pow. użytk. pom. przynal. do lokali: -; Liczba ujawnionych w ewidencji lokali samodzielnych: 0; Wartość: nie stosuje się zł; Data wyceny: nie stosuje się; Wpis do rejestru zabytków: brak danych; Data wpisu do rejestru zabytków: -; Stan użytkowania: nie stosuje się; Data oddania do użytku: nie stosuje się; Data rozbiórki: nie stosuje się; Przyczyna rozbiórki: nie stosuje się; Łączna liczba izb: -; Liczba mieszkań: -; Budynek gotowy na szybki internet: -</p>							
<i>Uwagi:</i> -							
395;1	101306_2.0024.395	Sadkowice 86	budynki mieszkalne	tymczasowy brak danych	tymczasowy brak danych	2/1	125
<p><i>Identyfikator:</i> 101306_2.0024.395.1_BUD; Status: wybudowany; Inne funkcje: -; Czy jest wiatą: tymczasowy brak danych; Konstrukcja ścian zewnętrznych: tymczasowy brak danych; Rok zakończ. budowy: nieznan; Wiek zakończ. budowy: -; Rok zakończ. przebudowy: -; Wiek zakończ. przebudowy: -; Stopień pewności ustalenia daty zakończ. budowy: nie stosuje się; Stopień pewności ustalenia daty zakończ. przebudowy: -; Zakres przebudowy: -; Pow. zab. z mapy: 125 m2; Pow. użytkowa z projektu: -; Pow. użytkowa z obmiarów: -; Pow. użytk. lokali odrębnych: -; Pow. użytk. lokali niewyodrębnionych: -; Pow. użytk. pom. przynal. do lokali: -; Liczba ujawnionych w ewidencji lokali samodzielnych: 0; Wartość: nie stosuje się zł; Data wyceny: nie stosuje się; Wpis do rejestru zabytków: brak danych; Data wpisu do rejestru zabytków: -; Stan użytkowania: nie stosuje się; Data oddania do użytku: nie stosuje się; Data rozbiórki: nie stosuje się; Przyczyna rozbiórki: nie stosuje się; Łączna liczba izb: -; Liczba mieszkań: -; Budynek gotowy na szybki internet: -</p>							
<i>Uwagi:</i> -							
395;2	101306_2.0024.395	-	budynki produkcyjne, usługowe i gospodarcze dla rolnictwa	budynki gospodarstw rolnych	tymczasowy brak danych	1/0	66
<p><i>Identyfikator:</i> 101306_2.0024.395.2_BUD; Status: wybudowany; Inne funkcje: -; Czy jest wiatą: tymczasowy brak danych; Konstrukcja ścian zewnętrznych: tymczasowy brak danych; Rok zakończ. budowy: nieznan; Wiek zakończ. budowy: -; Rok zakończ. przebudowy: -; Wiek zakończ. przebudowy: -; Stopień pewności ustalenia daty zakończ. budowy: nie stosuje się; Stopień pewności ustalenia daty zakończ. przebudowy: -; Zakres przebudowy: -; Pow. zab. z mapy: 66 m2; Pow. użytkowa z projektu: -; Pow. użytkowa z obmiarów: -; Pow. użytk. lokali odrębnych: -; Pow. użytk. lokali niewyodrębnionych: -; Pow. użytk. pom. przynal. do lokali: -; Liczba ujawnionych w ewidencji lokali samodzielnych: 0; Wartość: nie stosuje się zł; Data wyceny: nie stosuje się; Wpis do rejestru zabytków: brak danych; Data wpisu do rejestru zabytków: -; Stan użytkowania: nie stosuje się; Data oddania do użytku: nie stosuje się; Data rozbiórki: nie stosuje się; Przyczyna rozbiórki: nie stosuje się; Łączna liczba izb: -; Liczba mieszkań: -; Budynek gotowy na szybki internet: -</p>							
<i>Uwagi:</i> -							
395;4	101306_2.0024.395	-	budynki produkcyjne, usługowe i gospodarcze dla rolnictwa	budynki gospodarstw rolnych	tymczasowy brak danych	1/0	131
<p><i>Identyfikator:</i> 101306_2.0024.395.4_BUD; Status: wybudowany; Inne funkcje: -; Czy jest wiatą: tymczasowy brak danych; Konstrukcja ścian zewnętrznych: tymczasowy brak danych; Rok zakończ. budowy: nieznan; Wiek zakończ. budowy: -; Rok zakończ. przebudowy: -; Wiek zakończ. przebudowy: -; Stopień pewności ustalenia daty zakończ. budowy: nie stosuje się; Stopień pewności ustalenia daty zakończ. przebudowy: -; Zakres przebudowy: -; Pow. zab. z mapy: 131 m2; Pow. użytkowa z projektu: -; Pow. użytkowa z obmiarów: -; Pow. użytk. lokali odrębnych: -; Pow. użytk. lokali niewyodrębnionych: -; Pow. użytk. pom. przynal. do lokali: -; Liczba ujawnionych w ewidencji lokali samodzielnych: 0; Wartość: nie stosuje się zł; Data wyceny: nie stosuje się; Wpis do rejestru zabytków: brak danych; Data wpisu do rejestru zabytków: -; Stan użytkowania: nie stosuje się; Data oddania do użytku: nie stosuje się; Data rozbiórki: nie stosuje się; Przyczyna rozbiórki: nie stosuje się; Łączna liczba izb: -; Liczba mieszkań: -; Budynek gotowy na szybki internet: -</p>							
<i>Uwagi:</i> -							

Znak sprawy: 31/2021-1793/2021

**Warszawskie Przedsiębiorstwo Geodezyjne  
S.A.  
2023-02-20**

---

*(sporządził: data i podpis)*

*(pieczęć urzędowa)*

**2023-02-20**

---

*(imię i nazwisko osoby reprezentującej organ)  
data i podpis*

.....  
(nazwa organu wydającego dokument)

## WYPIS Z KARTOTEKI BUDYNKOW

sporządzono dnia: 20-02-2023 14:51:12

**Pozycja kartoteki budynków: 101306\_2.0024.G228**

**Jednostka rejestrowa gruntów: G228**

**Budynki: 10**

Nr ewidenc. budynku	Działka	Adres lub położenie	Rodzaj wg KŚT	Klasa wg PKOB	Główna funkcja	Kondygn. nad. / pod.	Pow. zab. [m <sup>2</sup> ]
365;9	101306_2.0024.365	-	budynki produkcyjne, usługowe i gospodarcze dla rolnictwa	budynki gospodarstw rolnych	tymczasowy brak danych	1/0	17
<p><i>Identyfikator:</i> 101306_2.0024.365.9_BUD; Status: wybudowany; Inne funkcje: -; Czy jest wiatą: tymczasowy brak danych; Konstrukcja ścian zewnętrznych: tymczasowy brak danych; Rok zakońc. budowy: nieznan; Wiek zakońc. budowy: -; Rok zakońc. przebudowy: -; Wiek zakońc. przebudowy: -; Stopień pewności ustalenia daty zakońc. budowy: nie stosuje się; Stopień pewności ustalenia daty zakońc. przebudowy: -; Zakres przebudowy: -; Pow. zab. z mapy: 17 m2; Pow. użytkowa z projektu: -; Pow. użytkowa z obmiarów: -; Pow. użytk. lokali odrębnych: -; Pow. użytk. lokali niewyodrębnionych: -; Pow. użytk. pom. przynal. do lokali: -; Liczba ujawnionych w ewidencji lokali samodzielnych: 0; Wartość: nie stosuje się zł; Data wyceny: nie stosuje się; Wpis do rejestru zabytków: brak danych; Data wpisu do rejestru zabytków: -; Stan użytkowania: nie stosuje się; Data oddania do użytku: nie stosuje się; Data rozbiórki: nie stosuje się; Przyczyna rozbiórki: nie stosuje się; Łączna liczba izb: -; Liczba mieszkań: -; Budynek gotowy na szybki internet: -</p>							
<i>Uwagi:</i> -							
365;7	101306_2.0024.365	-	budynki produkcyjne, usługowe i gospodarcze dla rolnictwa	budynki gospodarstw rolnych	tymczasowy brak danych	1/0	127
<p><i>Identyfikator:</i> 101306_2.0024.365.7_BUD; Status: wybudowany; Inne funkcje: -; Czy jest wiatą: tymczasowy brak danych; Konstrukcja ścian zewnętrznych: tymczasowy brak danych; Rok zakońc. budowy: nieznan; Wiek zakońc. budowy: -; Rok zakońc. przebudowy: -; Wiek zakońc. przebudowy: -; Stopień pewności ustalenia daty zakońc. budowy: nie stosuje się; Stopień pewności ustalenia daty zakońc. przebudowy: -; Zakres przebudowy: -; Pow. zab. z mapy: 127 m2; Pow. użytkowa z projektu: -; Pow. użytkowa z obmiarów: -; Pow. użytk. lokali odrębnych: -; Pow. użytk. lokali niewyodrębnionych: -; Pow. użytk. pom. przynal. do lokali: -; Liczba ujawnionych w ewidencji lokali samodzielnych: 0; Wartość: nie stosuje się zł; Data wyceny: nie stosuje się; Wpis do rejestru zabytków: brak danych; Data wpisu do rejestru zabytków: -; Stan użytkowania: nie stosuje się; Data oddania do użytku: nie stosuje się; Data rozbiórki: nie stosuje się; Przyczyna rozbiórki: nie stosuje się; Łączna liczba izb: -; Liczba mieszkań: -; Budynek gotowy na szybki internet: -</p>							
<i>Uwagi:</i> -							
365;5	101306_2.0024.365	-	budynki produkcyjne, usługowe i gospodarcze dla rolnictwa	budynki gospodarstw rolnych	tymczasowy brak danych	1/0	32
<p><i>Identyfikator:</i> 101306_2.0024.365.5_BUD; Status: wybudowany; Inne funkcje: -; Czy jest wiatą: tymczasowy brak danych; Konstrukcja ścian zewnętrznych: tymczasowy brak danych; Rok zakońc. budowy: nieznan; Wiek zakońc. budowy: -; Rok zakońc. przebudowy: -; Wiek zakońc. przebudowy: -; Stopień pewności ustalenia daty zakońc. budowy: nie stosuje się; Stopień pewności ustalenia daty zakońc. przebudowy: -; Zakres przebudowy: -; Pow. zab. z mapy: 32 m2; Pow. użytkowa z projektu: -; Pow. użytkowa z obmiarów: -; Pow. użytk. lokali odrębnych: -; Pow. użytk. lokali niewyodrębnionych: -; Pow. użytk. pom. przynal. do lokali: -; Liczba ujawnionych w ewidencji lokali samodzielnych: 0; Wartość: nie stosuje się zł; Data wyceny: nie stosuje się; Wpis do rejestru zabytków: brak danych; Data wpisu do rejestru zabytków: -; Stan użytkowania: nie stosuje się; Data oddania do użytku: nie stosuje się; Data rozbiórki: nie stosuje się; Przyczyna rozbiórki: nie stosuje się; Łączna liczba izb: -; Liczba mieszkań: -; Budynek gotowy na szybki internet: -</p>							
<i>Uwagi:</i> -							
365;4	101306_2.0024.365	-	budynki produkcyjne, usługowe i gospodarcze dla rolnictwa	budynki gospodarstw rolnych	tymczasowy brak danych	1/0	17
<p><i>Identyfikator:</i> 101306_2.0024.365.4_BUD; Status: wybudowany; Inne funkcje: -; Czy jest wiatą: tymczasowy brak danych; Konstrukcja ścian zewnętrznych: tymczasowy brak danych; Rok zakońc. budowy: nieznan; Wiek zakońc. budowy: -; Rok zakońc. przebudowy: -; Wiek zakońc. przebudowy: -; Stopień pewności ustalenia daty zakońc. budowy: nie stosuje się; Stopień pewności ustalenia daty zakońc. przebudowy: -; Zakres przebudowy: -; Pow. zab. z mapy: 17 m2; Pow. użytkowa z projektu: -; Pow. użytkowa z obmiarów: -; Pow. użytk. lokali odrębnych: -; Pow. użytk. lokali niewyodrębnionych: -; Pow. użytk. pom. przynal. do lokali: -; Liczba ujawnionych w ewidencji lokali samodzielnych: 0; Wartość: nie stosuje się zł; Data wyceny: nie stosuje się; Wpis do rejestru zabytków: brak danych; Data wpisu do rejestru zabytków: -; Stan użytkowania: nie stosuje się; Data oddania do użytku: nie stosuje się; Data rozbiórki: nie stosuje się; Przyczyna rozbiórki: nie stosuje się; Łączna liczba izb: -; Liczba mieszkań: -; Budynek gotowy na szybki internet: -</p>							
<i>Uwagi:</i> -							
365;3	101306_2.0024.365	-	budynki produkcyjne, usługowe i gospodarcze dla rolnictwa	budynki gospodarstw rolnych	tymczasowy brak danych	1/0	77
<p><i>Identyfikator:</i> 101306_2.0024.365.3_BUD; Status: wybudowany; Inne funkcje: -; Czy jest wiatą: tymczasowy brak danych; Konstrukcja ścian zewnętrznych: tymczasowy brak danych; Rok zakońc. budowy: nieznan; Wiek zakońc. budowy: -; Rok zakońc. przebudowy: -; Wiek zakońc. przebudowy: -; Stopień pewności ustalenia daty zakońc. budowy: nie stosuje się; Stopień pewności ustalenia daty zakońc. przebudowy: -; Zakres przebudowy: -; Pow. zab. z mapy: 77 m2; Pow. użytkowa z projektu: -; Pow. użytkowa z obmiarów: -; Pow. użytk. lokali odrębnych: -; Pow. użytk. lokali niewyodrębnionych: -; Pow. użytk. pom. przynal. do lokali: -; Liczba ujawnionych w ewidencji lokali samodzielnych: 0; Wartość: nie stosuje się zł; Data wyceny: nie stosuje się; Wpis do rejestru zabytków: brak danych; Data wpisu do rejestru zabytków: -; Stan użytkowania: nie stosuje się; Data oddania do użytku: nie stosuje się; Data rozbiórki: nie stosuje się; Przyczyna rozbiórki: nie stosuje się; Łączna liczba izb: -; Liczba mieszkań: -; Budynek gotowy na szybki internet: -</p>							
<i>Uwagi:</i> -							

<b>365;6</b>	101306_2.0024.365	-	budynki produkcyjne, usługowe i gospodarcze dla rolnictwa	tymczasowy brak danych	tymczasowy brak danych	1/0	4
<i>Identyfikator:</i> 101306_2.0024.365.6_BUD; Status: wybudowany; Inne funkcje: -; Czy jest wiatą: tymczasowy brak danych; Konstrukcja ścian zewnętrznych: tymczasowy brak danych; Rok zakońc. budowy: nieznan; Wiek zakońc. budowy: -; Rok zakońc. przebudowy: -; Wiek zakońc. przebudowy: -; Stopień pewności ustalenia daty zakońc. budowy: nie stosuje się; Stopień pewności ustalenia daty zakońc. przebudowy: -; Zakres przebudowy: -; Pow. zab. z mapy: 4 m2; Pow. użytkowa z projektu: -; Pow. użytkowa z obmiarów: -; Pow. użytk. lokali odrębnych: -; Pow. użytk. lokali niewyodrębnionych: -; Pow. użytk. pom. przynal. do lokali: -; Liczba ujawnionych w ewidencji lokali samodzielnych: 0; Wartość: nie stosuje się zł; Data wyceny: nie stosuje się; Wpis do rejestru zabytków: brak danych; Data wpisu do rejestru zabytków: -; Stan użytkowania: nie stosuje się; Data oddania do użytku: nie stosuje się; Data rozbiórki: nie stosuje się; Przyczyna rozbiórki: nie stosuje się; Łączna liczba izb: -; Liczba mieszkań: -; Budynek gotowy na szybki internet: -							
<i>Uwagi:</i> -							
<b>365;1</b>	101306_2.0024.365	Sadkowice 71	budynki mieszkalne	tymczasowy brak danych	tymczasowy brak danych	1/1	95
<i>Identyfikator:</i> 101306_2.0024.365.1_BUD; Status: wybudowany; Inne funkcje: -; Czy jest wiatą: tymczasowy brak danych; Konstrukcja ścian zewnętrznych: tymczasowy brak danych; Rok zakońc. budowy: nieznan; Wiek zakońc. budowy: -; Rok zakońc. przebudowy: -; Wiek zakońc. przebudowy: -; Stopień pewności ustalenia daty zakońc. budowy: nie stosuje się; Stopień pewności ustalenia daty zakońc. przebudowy: -; Zakres przebudowy: -; Pow. zab. z mapy: 95 m2; Pow. użytkowa z projektu: -; Pow. użytkowa z obmiarów: -; Pow. użytk. lokali odrębnych: -; Pow. użytk. lokali niewyodrębnionych: -; Pow. użytk. pom. przynal. do lokali: -; Liczba ujawnionych w ewidencji lokali samodzielnych: 0; Wartość: nie stosuje się zł; Data wyceny: nie stosuje się; Wpis do rejestru zabytków: brak danych; Data wpisu do rejestru zabytków: -; Stan użytkowania: nie stosuje się; Data oddania do użytku: nie stosuje się; Data rozbiórki: nie stosuje się; Przyczyna rozbiórki: nie stosuje się; Łączna liczba izb: -; Liczba mieszkań: -; Budynek gotowy na szybki internet: -							
<i>Uwagi:</i> -							
<b>365;8</b>	101306_2.0024.365	-	budynki produkcyjne, usługowe i gospodarcze dla rolnictwa	budynki gospodarstw rolnych	tymczasowy brak danych	1/brak danych	19
<i>Identyfikator:</i> 101306_2.0024.365.8_BUD; Status: wybudowany; Inne funkcje: -; Czy jest wiatą: tymczasowy brak danych; Konstrukcja ścian zewnętrznych: tymczasowy brak danych; Rok zakońc. budowy: nieznan; Wiek zakońc. budowy: -; Rok zakońc. przebudowy: -; Wiek zakońc. przebudowy: -; Stopień pewności ustalenia daty zakońc. budowy: nie stosuje się; Stopień pewności ustalenia daty zakońc. przebudowy: -; Zakres przebudowy: -; Pow. zab. z mapy: 19 m2; Pow. użytkowa z projektu: -; Pow. użytkowa z obmiarów: -; Pow. użytk. lokali odrębnych: -; Pow. użytk. lokali niewyodrębnionych: -; Pow. użytk. pom. przynal. do lokali: -; Liczba ujawnionych w ewidencji lokali samodzielnych: 0; Wartość: nie stosuje się zł; Data wyceny: nie stosuje się; Wpis do rejestru zabytków: brak danych; Data wpisu do rejestru zabytków: -; Stan użytkowania: nie stosuje się; Data oddania do użytku: nie stosuje się; Data rozbiórki: nie stosuje się; Przyczyna rozbiórki: nie stosuje się; Łączna liczba izb: -; Liczba mieszkań: -; Budynek gotowy na szybki internet: -							
<i>Uwagi:</i> -							
<b>365;10</b>	101306_2.0024.365	-	budynki produkcyjne, usługowe i gospodarcze dla rolnictwa	-	-	1/0	16
<i>Identyfikator:</i> 101306_2.0024.365.10_BUD; Status: wybudowany; Inne funkcje: -; Czy jest wiatą: -; Konstrukcja ścian zewnętrznych: -; Rok zakońc. budowy: -; Wiek zakońc. budowy: -; Rok zakońc. przebudowy: -; Wiek zakońc. przebudowy: -; Stopień pewności ustalenia daty zakońc. budowy: -; Stopień pewności ustalenia daty zakońc. przebudowy: -; Zakres przebudowy: -; Pow. zab. z mapy: 16 m2; Pow. użytkowa z projektu: -; Pow. użytkowa z obmiarów: -; Pow. użytk. lokali odrębnych: -; Pow. użytk. lokali niewyodrębnionych: -; Pow. użytk. pom. przynal. do lokali: -; Liczba ujawnionych w ewidencji lokali samodzielnych: 0; Wartość: -; Data wyceny: -; Wpis do rejestru zabytków: -; Data wpisu do rejestru zabytków: -; Stan użytkowania: -; Data oddania do użytku: -; Data rozbiórki: -; Przyczyna rozbiórki: -; Łączna liczba izb: -; Liczba mieszkań: -; Budynek gotowy na szybki internet: -							
<i>Uwagi:</i> -							
<b>365;11</b>	101306_2.0024.365	-	budynki produkcyjne, usługowe i gospodarcze dla rolnictwa	-	-	1/0	30
<i>Identyfikator:</i> 101306_2.0024.365.11_BUD; Status: wybudowany; Inne funkcje: -; Czy jest wiatą: -; Konstrukcja ścian zewnętrznych: -; Rok zakońc. budowy: -; Wiek zakońc. budowy: -; Rok zakońc. przebudowy: -; Wiek zakońc. przebudowy: -; Stopień pewności ustalenia daty zakońc. budowy: -; Stopień pewności ustalenia daty zakońc. przebudowy: -; Zakres przebudowy: -; Pow. zab. z mapy: 30 m2; Pow. użytkowa z projektu: -; Pow. użytkowa z obmiarów: -; Pow. użytk. lokali odrębnych: -; Pow. użytk. lokali niewyodrębnionych: -; Pow. użytk. pom. przynal. do lokali: -; Liczba ujawnionych w ewidencji lokali samodzielnych: 0; Wartość: -; Data wyceny: -; Wpis do rejestru zabytków: -; Data wpisu do rejestru zabytków: -; Stan użytkowania: -; Data oddania do użytku: -; Data rozbiórki: -; Przyczyna rozbiórki: -; Łączna liczba izb: -; Liczba mieszkań: -; Budynek gotowy na szybki internet: -							
<i>Uwagi:</i> -							

**Warszawskie Przedsiębiorstwo Geodezyjne  
S.A.  
2023-02-20**

(sporządził: data i podpis)

(pieczęć urzędowa)

**2023-02-20**

(imię i nazwisko osoby reprezentującej organ)  
data i podpis

Województwo: łódzkie  
 Powiat: rawski  
 Jednostka ewidencyjna: 101306\_2, Sadkowice  
 Obręb ewidencyjny: 101306\_2.0024, Sadkowice

(nazwa organu wydającego dokument)

## WYPIS Z KARTOTEKI BUDYNKOW

sporządzono dnia: 20-02-2023 14:51:12

Pozycja kartoteki budynków: 101306\_2.0024.G229

Jednostka rejestrowa gruntów: G229

### Budynki: 5

Nr ewidenc. budynku	Działka	Adres lub położenie	Rodzaj wg KŚT	Klasa wg PKOB	Główna funkcja	Kondygn. nad. / pod.	Pow. zab. [m <sup>2</sup> ]
416;1	101306_2.0024.416	Sadkowice 84a	budynki mieszkalne	tymczasowy brak danych	tymczasowy brak danych	1/1	112
<p><i>Identyfikator:</i> 101306_2.0024.416.1_BUD; Status: wybudowany; Inne funkcje: -; Czy jest wiatą: tymczasowy brak danych; Konstrukcja ścian zewnętrznych: tymczasowy brak danych; Rok zakońc. budowy: nieznan; Wiek zakońc. budowy: -; Rok zakońc. przebudowy: -; Wiek zakońc. przebudowy: -; Stopień pewności ustalenia daty zakońc. budowy: nie stosuje się; Stopień pewności ustalenia daty zakońc. przebudowy: -; Zakres przebudowy: -; Pow. zab. z mapy: 112 m<sup>2</sup>; Pow. użytkowa z projektu: -; Pow. użytkowa z obmiarów: -; Pow. użytk. lokali odrębnych: -; Pow. użytk. lokali niewyodrębnionych: -; Pow. użytk. pom. przynal. do lokali: -; Liczba ujawnionych w ewidencji lokali samodzielnych: 0; Wartość: nie stosuje się zł; Data wyceny: nie stosuje się; Wpis do rejestru zabytków: brak danych; Data wpisu do rejestru zabytków: -; Stan użytkowania: nie stosuje się; Data oddania do użytku: nie stosuje się; Data rozbiórki: nie stosuje się; Przyczyna rozbiórki: nie stosuje się; Łączna liczba izb: -; Liczba mieszkań: -; Budynek gotowy na szybki internet: -</p> <p><i>Uwagi:</i> -</p>							
416;4	101306_2.0024.416	-	budynki mieszkalne	tymczasowy brak danych	tymczasowy brak danych	1/0	60
<p><i>Identyfikator:</i> 101306_2.0024.416.4_BUD; Status: wybudowany; Inne funkcje: -; Czy jest wiatą: tymczasowy brak danych; Konstrukcja ścian zewnętrznych: tymczasowy brak danych; Rok zakońc. budowy: nieznan; Wiek zakońc. budowy: -; Rok zakońc. przebudowy: -; Wiek zakońc. przebudowy: -; Stopień pewności ustalenia daty zakońc. budowy: nie stosuje się; Stopień pewności ustalenia daty zakońc. przebudowy: -; Zakres przebudowy: -; Pow. zab. z mapy: 60 m<sup>2</sup>; Pow. użytkowa z projektu: -; Pow. użytkowa z obmiarów: -; Pow. użytk. lokali odrębnych: -; Pow. użytk. lokali niewyodrębnionych: -; Pow. użytk. pom. przynal. do lokali: -; Liczba ujawnionych w ewidencji lokali samodzielnych: 0; Wartość: nie stosuje się zł; Data wyceny: nie stosuje się; Wpis do rejestru zabytków: brak danych; Data wpisu do rejestru zabytków: -; Stan użytkowania: nie stosuje się; Data oddania do użytku: nie stosuje się; Data rozbiórki: nie stosuje się; Przyczyna rozbiórki: nie stosuje się; Łączna liczba izb: -; Liczba mieszkań: -; Budynek gotowy na szybki internet: -</p> <p><i>Uwagi:</i> -</p>							
416;2	101306_2.0024.416	-	budynki produkcyjne, usługowe i gospodarcze dla rolnictwa	budynki gospodarstw rolnych	tymczasowy brak danych	1/0	59
<p><i>Identyfikator:</i> 101306_2.0024.416.2_BUD; Status: wybudowany; Inne funkcje: -; Czy jest wiatą: tymczasowy brak danych; Konstrukcja ścian zewnętrznych: tymczasowy brak danych; Rok zakońc. budowy: nieznan; Wiek zakońc. budowy: -; Rok zakońc. przebudowy: -; Wiek zakońc. przebudowy: -; Stopień pewności ustalenia daty zakońc. budowy: nie stosuje się; Stopień pewności ustalenia daty zakońc. przebudowy: -; Zakres przebudowy: -; Pow. zab. z mapy: 59 m<sup>2</sup>; Pow. użytkowa z projektu: -; Pow. użytkowa z obmiarów: -; Pow. użytk. lokali odrębnych: -; Pow. użytk. lokali niewyodrębnionych: -; Pow. użytk. pom. przynal. do lokali: -; Liczba ujawnionych w ewidencji lokali samodzielnych: 0; Wartość: nie stosuje się zł; Data wyceny: nie stosuje się; Wpis do rejestru zabytków: brak danych; Data wpisu do rejestru zabytków: -; Stan użytkowania: nie stosuje się; Data oddania do użytku: nie stosuje się; Data rozbiórki: nie stosuje się; Przyczyna rozbiórki: nie stosuje się; Łączna liczba izb: -; Liczba mieszkań: -; Budynek gotowy na szybki internet: -</p> <p><i>Uwagi:</i> -</p>							
416;5	101306_2.0024.416	-	budynki produkcyjne, usługowe i gospodarcze dla rolnictwa	budynki gospodarstw rolnych	tymczasowy brak danych	1/0	195
<p><i>Identyfikator:</i> 101306_2.0024.416.5_BUD; Status: wybudowany; Inne funkcje: -; Czy jest wiatą: tymczasowy brak danych; Konstrukcja ścian zewnętrznych: tymczasowy brak danych; Rok zakońc. budowy: nieznan; Wiek zakońc. budowy: -; Rok zakońc. przebudowy: -; Wiek zakońc. przebudowy: -; Stopień pewności ustalenia daty zakońc. budowy: nie stosuje się; Stopień pewności ustalenia daty zakońc. przebudowy: -; Zakres przebudowy: -; Pow. zab. z mapy: 195 m<sup>2</sup>; Pow. użytkowa z projektu: -; Pow. użytkowa z obmiarów: -; Pow. użytk. lokali odrębnych: -; Pow. użytk. lokali niewyodrębnionych: -; Pow. użytk. pom. przynal. do lokali: -; Liczba ujawnionych w ewidencji lokali samodzielnych: 0; Wartość: nie stosuje się zł; Data wyceny: nie stosuje się; Wpis do rejestru zabytków: brak danych; Data wpisu do rejestru zabytków: -; Stan użytkowania: nie stosuje się; Data oddania do użytku: nie stosuje się; Data rozbiórki: nie stosuje się; Przyczyna rozbiórki: nie stosuje się; Łączna liczba izb: -; Liczba mieszkań: -; Budynek gotowy na szybki internet: -</p> <p><i>Uwagi:</i> -</p>							
416;3	101306_2.0024.416	-	budynki produkcyjne, usługowe i gospodarcze dla rolnictwa	budynki gospodarstw rolnych	tymczasowy brak danych	1/0	517
<p><i>Identyfikator:</i> 101306_2.0024.416.3_BUD; Status: wybudowany; Inne funkcje: -; Czy jest wiatą: tymczasowy brak danych; Konstrukcja ścian zewnętrznych: tymczasowy brak danych; Rok zakońc. budowy: nieznan; Wiek zakońc. budowy: -; Rok zakońc. przebudowy: -; Wiek zakońc. przebudowy: -; Stopień pewności ustalenia daty zakońc. budowy: nie stosuje się; Stopień pewności ustalenia daty zakońc. przebudowy: -; Zakres przebudowy: -; Pow. zab. z mapy: 517 m<sup>2</sup>; Pow. użytkowa z projektu: -; Pow. użytkowa z obmiarów: -; Pow. użytk. lokali odrębnych: -; Pow. użytk. lokali niewyodrębnionych: -; Pow. użytk. pom. przynal. do lokali: -; Liczba ujawnionych w ewidencji lokali samodzielnych: 0; Wartość: nie stosuje się zł; Data wyceny: nie stosuje się; Wpis do rejestru zabytków: brak danych; Data wpisu do rejestru zabytków: -; Stan użytkowania: nie stosuje się; Data oddania do użytku: nie stosuje się; Data rozbiórki: nie stosuje się; Przyczyna rozbiórki: nie stosuje się; Łączna liczba izb: -; Liczba mieszkań: -; Budynek gotowy na szybki internet: -</p> <p><i>Uwagi:</i> -</p>							

Znak sprawy: 31/2021-1793/2021

**Warszawskie Przedsiębiorstwo Geodezyjne  
S.A.  
2023-02-20**

---

*(sporządził: data i podpis)*

*(pieczęć urzędowa)*

**2023-02-20**

---

*(imię i nazwisko osoby reprezentującej organ)  
data i podpis*

Województwo: łódzkie  
Powiat: rawski  
Jednostka ewidencyjna: 101306\_2, Sadkowice  
Obręb ewidencyjny: 101306\_2.0024, Sadkowice

(nazwa organu wydającego dokument)

## WYPIS Z KARTOTEKI BUDYNKOW

sporządzono dnia: 20-02-2023 14:51:12

Pozycja kartoteki budynków: 101306\_2.0024.G230

Jednostka rejestrowa gruntów: G230

Budynki: 4

Nr ewidenc. budynku	Działka	Adres lub położenie	Rodzaj wg KŚT	Klasa wg PKOB	Główna funkcja	Kondygn. nad. / pod.	Pow. zab. [m <sup>2</sup> ]
440;1	101306_2.0024.440	-	budynki produkcyjne, usługowe i gospodarcze dla rolnictwa	budynki gospodarstw rolnych	tymczasowy brak danych	1/brak danych	22
<p><i>Identyfikator:</i> 101306_2.0024.440.1_BUD; Status: wybudowany; Inne funkcje: -; Czy jest wiatą: tymczasowy brak danych; Konstrukcja ścian zewnętrznych: tymczasowy brak danych; Rok zakońc. budowy: nieznan; Wiek zakońc. budowy: -; Rok zakońc. przebudowy: -; Wiek zakońc. przebudowy: -; Stopień pewności ustalenia daty zakońc. budowy: nie stosuje się; Stopień pewności ustalenia daty zakońc. przebudowy: -; Zakres przebudowy: -; Pow. zab. z mapy: 22 m<sup>2</sup>; Pow. użytkowa z projektu: -; Pow. użytkowa z obmiarów: -; Pow. użytk. lokali odrębnych: -; Pow. użytk. lokali niewyodrębnionych: -; Pow. użytk. pom. przynal. do lokali: -; Liczba ujawnionych w ewidencji lokali samodzielnych: 0; Wartość: nie stosuje się zł; Data wyceny: nie stosuje się; Wpis do rejestru zabytków: brak danych; Data wpisu do rejestru zabytków: -; Stan użytkowania: nie stosuje się; Data oddania do użytku: nie stosuje się; Data rozbiórki: nie stosuje się; Przyczyna rozbiórki: nie stosuje się; Łączna liczba izb: -; Liczba mieszkań: -; Budynek gotowy na szybki internet: -</p>							
<i>Uwagi:</i> -							
440;2	101306_2.0024.440	Sadkowice 4	budynki mieszkalne	tymczasowy brak danych	tymczasowy brak danych	1/0	38
<p><i>Identyfikator:</i> 101306_2.0024.440.2_BUD; Status: wybudowany; Inne funkcje: -; Czy jest wiatą: tymczasowy brak danych; Konstrukcja ścian zewnętrznych: tymczasowy brak danych; Rok zakońc. budowy: nieznan; Wiek zakońc. budowy: -; Rok zakońc. przebudowy: -; Wiek zakońc. przebudowy: -; Stopień pewności ustalenia daty zakońc. budowy: nie stosuje się; Stopień pewności ustalenia daty zakońc. przebudowy: -; Zakres przebudowy: -; Pow. zab. z mapy: 38 m<sup>2</sup>; Pow. użytkowa z projektu: -; Pow. użytkowa z obmiarów: -; Pow. użytk. lokali odrębnych: -; Pow. użytk. lokali niewyodrębnionych: -; Pow. użytk. pom. przynal. do lokali: -; Liczba ujawnionych w ewidencji lokali samodzielnych: 0; Wartość: nie stosuje się zł; Data wyceny: nie stosuje się; Wpis do rejestru zabytków: brak danych; Data wpisu do rejestru zabytków: -; Stan użytkowania: nie stosuje się; Data oddania do użytku: nie stosuje się; Data rozbiórki: nie stosuje się; Przyczyna rozbiórki: nie stosuje się; Łączna liczba izb: -; Liczba mieszkań: -; Budynek gotowy na szybki internet: -</p>							
<i>Uwagi:</i> -							
440;3	101306_2.0024.440	-	budynki produkcyjne, usługowe i gospodarcze dla rolnictwa	budynki gospodarstw rolnych	tymczasowy brak danych	1/0	30
<p><i>Identyfikator:</i> 101306_2.0024.440.3_BUD; Status: wybudowany; Inne funkcje: -; Czy jest wiatą: tymczasowy brak danych; Konstrukcja ścian zewnętrznych: tymczasowy brak danych; Rok zakońc. budowy: nieznan; Wiek zakońc. budowy: -; Rok zakońc. przebudowy: -; Wiek zakońc. przebudowy: -; Stopień pewności ustalenia daty zakońc. budowy: nie stosuje się; Stopień pewności ustalenia daty zakońc. przebudowy: -; Zakres przebudowy: -; Pow. zab. z mapy: 30 m<sup>2</sup>; Pow. użytkowa z projektu: -; Pow. użytkowa z obmiarów: -; Pow. użytk. lokali odrębnych: -; Pow. użytk. lokali niewyodrębnionych: -; Pow. użytk. pom. przynal. do lokali: -; Liczba ujawnionych w ewidencji lokali samodzielnych: 0; Wartość: nie stosuje się zł; Data wyceny: nie stosuje się; Wpis do rejestru zabytków: brak danych; Data wpisu do rejestru zabytków: -; Stan użytkowania: nie stosuje się; Data oddania do użytku: nie stosuje się; Data rozbiórki: nie stosuje się; Przyczyna rozbiórki: nie stosuje się; Łączna liczba izb: -; Liczba mieszkań: -; Budynek gotowy na szybki internet: -</p>							
<i>Uwagi:</i> -							
440;4	101306_2.0024.440	-	budynki produkcyjne, usługowe i gospodarcze dla rolnictwa	-	-	1/0	58
<p><i>Identyfikator:</i> 101306_2.0024.440.4_BUD; Status: wybudowany; Inne funkcje: -; Czy jest wiatą: -; Konstrukcja ścian zewnętrznych: -; Rok zakońc. budowy: -; Wiek zakońc. budowy: -; Rok zakońc. przebudowy: -; Wiek zakońc. przebudowy: -; Stopień pewności ustalenia daty zakońc. budowy: -; Stopień pewności ustalenia daty zakońc. przebudowy: -; Zakres przebudowy: -; Pow. zab. z mapy: 58 m<sup>2</sup>; Pow. użytkowa z projektu: -; Pow. użytkowa z obmiarów: -; Pow. użytk. lokali odrębnych: -; Pow. użytk. lokali niewyodrębnionych: -; Pow. użytk. pom. przynal. do lokali: -; Liczba ujawnionych w ewidencji lokali samodzielnych: 0; Wartość: -; Data wyceny: -; Wpis do rejestru zabytków: -; Data wpisu do rejestru zabytków: -; Stan użytkowania: -; Data oddania do użytku: -; Data rozbiórki: -; Przyczyna rozbiórki: -; Łączna liczba izb: -; Liczba mieszkań: -; Budynek gotowy na szybki internet: -</p>							
<i>Uwagi:</i> -							

Warszawskie Przedsiębiorstwo Geodezyjne  
S.A.  
2023-02-20

2023-02-20

(sporządził: data i podpis)

(pieczęć urzędowa)

(imię i nazwisko osoby reprezentującej organ)  
data i podpis



Województwo: łódzkie  
 Powiat: rawski  
 Jednostka ewidencyjna: 101306\_2, Sadkowice  
 Obręb ewidencyjny: 101306\_2.0024, Sadkowice

.....  
 (nazwa organu wydającego dokument)

## WYPIS Z KARTOTEKI BUDYNKOW

sporządzono dnia: 20-02-2023 14:51:12

Pozycja kartoteki budynków: 101306\_2.0024.G232

Jednostka rejestrowa gruntów: G232

### Budynki: 3

Nr ewidenc. budynku	Działka	Adres lub położenie	Rodzaj wg KŚT	Klasa wg PKOB	Główna funkcja	Kondygn. nad. / pod.	Pow. zab. [m <sup>2</sup> ]
287/2;3	101306_2.0024.287/2	-	budynki produkcyjne, usługowe i gospodarcze dla rolnictwa	tymczasowy brak danych	tymczasowy brak danych	1/0	18
<i>Identyfikator:</i> 101306_2.0024.287/2.3_BUD; <i>Status:</i> wybudowany; <i>Inne funkcje:</i> -; <i>Czy jest wiatą:</i> tymczasowy brak danych; <i>Konstrukcja ścian zewnętrznych:</i> tymczasowy brak danych; <i>Rok zakońc. budowy:</i> nieznan; <i>Wiek zakońc. budowy:</i> -; <i>Rok zakońc. przebudowy:</i> -; <i>Wiek zakońc. przebudowy:</i> -; <i>Stopień pewności ustalenia daty zakońc. budowy:</i> nie stosuje się; <i>Stopień pewności ustalenia daty zakońc. przebudowy:</i> -; <i>Zakres przebudowy:</i> -; <i>Pow. zab. z mapy:</i> 18 m <sup>2</sup> ; <i>Pow. użytkowa z projektu:</i> -; <i>Pow. użytkowa z obmiarów:</i> -; <i>Pow. użytk. lokali odrębnych:</i> -; <i>Pow. użytk. lokali niewyodrębnionych:</i> -; <i>Pow. użytk. pom. przynal. do lokali:</i> -; <i>Liczba ujawnionych w ewidencji lokali samodzielnych:</i> 0; <i>Wartość:</i> nie stosuje się zł; <i>Data wyceny:</i> nie stosuje się; <i>Wpis do rejestru zabytków:</i> brak danych; <i>Data wpisu do rejestru zabytków:</i> -; <i>Stan użytkowania:</i> nie stosuje się; <i>Data oddania do użytku:</i> nie stosuje się; <i>Data rozbiórki:</i> nie stosuje się; <i>Przyczyna rozbiórki:</i> nie stosuje się; <i>Łączna liczba izb:</i> -; <i>Liczba mieszkań:</i> -; <i>Budynek gotowy na szybki internet:</i> -							
<i>Uwagi:</i> -							
287/2;2	101306_2.0024.287/2	Sadkowice 73	budynki mieszkalne	tymczasowy brak danych	tymczasowy brak danych	1/0	66
<i>Identyfikator:</i> 101306_2.0024.287/2.2_BUD; <i>Status:</i> wybudowany; <i>Inne funkcje:</i> -; <i>Czy jest wiatą:</i> tymczasowy brak danych; <i>Konstrukcja ścian zewnętrznych:</i> tymczasowy brak danych; <i>Rok zakońc. budowy:</i> nieznan; <i>Wiek zakońc. budowy:</i> -; <i>Rok zakońc. przebudowy:</i> -; <i>Wiek zakońc. przebudowy:</i> -; <i>Stopień pewności ustalenia daty zakońc. budowy:</i> nie stosuje się; <i>Stopień pewności ustalenia daty zakońc. przebudowy:</i> -; <i>Zakres przebudowy:</i> -; <i>Pow. zab. z mapy:</i> 66 m <sup>2</sup> ; <i>Pow. użytkowa z projektu:</i> -; <i>Pow. użytkowa z obmiarów:</i> -; <i>Pow. użytk. lokali odrębnych:</i> -; <i>Pow. użytk. lokali niewyodrębnionych:</i> -; <i>Pow. użytk. pom. przynal. do lokali:</i> -; <i>Liczba ujawnionych w ewidencji lokali samodzielnych:</i> 0; <i>Wartość:</i> nie stosuje się zł; <i>Data wyceny:</i> nie stosuje się; <i>Wpis do rejestru zabytków:</i> brak danych; <i>Data wpisu do rejestru zabytków:</i> -; <i>Stan użytkowania:</i> nie stosuje się; <i>Data oddania do użytku:</i> nie stosuje się; <i>Data rozbiórki:</i> nie stosuje się; <i>Przyczyna rozbiórki:</i> nie stosuje się; <i>Łączna liczba izb:</i> -; <i>Liczba mieszkań:</i> -; <i>Budynek gotowy na szybki internet:</i> -							
<i>Uwagi:</i> -							
287/2;1	101306_2.0024.287/2	-	budynki produkcyjne, usługowe i gospodarcze dla rolnictwa	tymczasowy brak danych	tymczasowy brak danych	1/0	23
<i>Identyfikator:</i> 101306_2.0024.287/2.1_BUD; <i>Status:</i> wybudowany; <i>Inne funkcje:</i> -; <i>Czy jest wiatą:</i> tymczasowy brak danych; <i>Konstrukcja ścian zewnętrznych:</i> tymczasowy brak danych; <i>Rok zakońc. budowy:</i> nieznan; <i>Wiek zakońc. budowy:</i> -; <i>Rok zakońc. przebudowy:</i> -; <i>Wiek zakońc. przebudowy:</i> -; <i>Stopień pewności ustalenia daty zakońc. budowy:</i> nie stosuje się; <i>Stopień pewności ustalenia daty zakońc. przebudowy:</i> -; <i>Zakres przebudowy:</i> -; <i>Pow. zab. z mapy:</i> 23 m <sup>2</sup> ; <i>Pow. użytkowa z projektu:</i> -; <i>Pow. użytkowa z obmiarów:</i> -; <i>Pow. użytk. lokali odrębnych:</i> -; <i>Pow. użytk. lokali niewyodrębnionych:</i> -; <i>Pow. użytk. pom. przynal. do lokali:</i> -; <i>Liczba ujawnionych w ewidencji lokali samodzielnych:</i> 0; <i>Wartość:</i> nie stosuje się zł; <i>Data wyceny:</i> nie stosuje się; <i>Wpis do rejestru zabytków:</i> brak danych; <i>Data wpisu do rejestru zabytków:</i> -; <i>Stan użytkowania:</i> nie stosuje się; <i>Data oddania do użytku:</i> nie stosuje się; <i>Data rozbiórki:</i> nie stosuje się; <i>Przyczyna rozbiórki:</i> nie stosuje się; <i>Łączna liczba izb:</i> -; <i>Liczba mieszkań:</i> -; <i>Budynek gotowy na szybki internet:</i> -							
<i>Uwagi:</i> -							


Warszawskie Przedsiębiorstwo Geodezyjne  
 S.A.  
 2023-02-20

2023-02-20

.....  
 (sporządził: data i podpis)

.....  
 (pieczęć urzędowa)

.....  
 (imię i nazwisko osoby reprezentującej organ)  
 data i podpis



Województwo: łódzkie  
 Powiat: rawski  
 Jednostka ewidencyjna: 101306\_2, Sadkowice  
 Obręb ewidencyjny: 101306\_2.0024, Sadkowice

.....  
 (nazwa organu wydającego dokument)

## WYPIS Z KARTOTEKI BUDYNKOW

sporządzono dnia: 20-02-2023 14:51:12

Pozycja kartoteki budynków: 101306\_2.0024.G236

Jednostka rejestrowa gruntów: G236

### Budynki: 3

Nr ewidenc. budynku	Działka	Adres lub położenie	Rodzaj wg KŚT	Klasa wg PKOB	Główna funkcja	Kondygn. nad. / pod.	Pow. zab. [m <sup>2</sup> ]
407;2	101306_2.0024.407	-	budynki produkcyjne, usługowe i gospodarcze dla rolnictwa	budynki gospodarstw rolnych	tymczasowy brak danych	1/0	14
<p><i>Identyfikator:</i> 101306_2.0024.407.2_BUD; Status: wybudowany; Inne funkcje: -; Czy jest wiatą: tymczasowy brak danych; Konstrukcja ścian zewnętrznych: tymczasowy brak danych; Rok zakońc. budowy: nieznan; Wiek zakońc. budowy: -; Rok zakońc. przebudowy: -; Wiek zakońc. przebudowy: -; Stopień pewności ustalenia daty zakońc. budowy: nie stosuje się; Stopień pewności ustalenia daty zakońc. przebudowy: -; Zakres przebudowy: -; Pow. zab. z mapy: 14 m<sup>2</sup>; Pow. użytkowa z projektu: -; Pow. użytkowa z obmiarów: -; Pow. użytk. lokali odrębnych: -; Pow. użytk. lokali niewyodrębnionych: -; Pow. użytk. pom. przynal. do lokali: -; Liczba ujawnionych w ewidencji lokali samodzielnych: 0; Wartość: nie stosuje się zł; Data wyceny: nie stosuje się; Wpis do rejestru zabytków: brak danych; Data wpisu do rejestru zabytków: -; Stan użytkowania: nie stosuje się; Data oddania do użytku: nie stosuje się; Data rozbiórki: nie stosuje się; Przyczyna rozbiórki: nie stosuje się; Łączna liczba izb: -; Liczba mieszkań: -; Budynek gotowy na szybki internet: -</p>							
<i>Uwagi:</i> -							
406;1	101306_2.0024.406, 101306_2.0024.407	Sadkowice 80	budynki mieszkalne	tymczasowy brak danych	tymczasowy brak danych	2/0	109
<p><i>Identyfikator:</i> 101306_2.0024.406.1_BUD; Status: wybudowany; Inne funkcje: -; Czy jest wiatą: tymczasowy brak danych; Konstrukcja ścian zewnętrznych: tymczasowy brak danych; Rok zakońc. budowy: nieznan; Wiek zakońc. budowy: -; Rok zakońc. przebudowy: -; Wiek zakońc. przebudowy: -; Stopień pewności ustalenia daty zakońc. budowy: nie stosuje się; Stopień pewności ustalenia daty zakońc. przebudowy: -; Zakres przebudowy: -; Pow. zab. z mapy: 109 m<sup>2</sup>; Pow. użytkowa z projektu: -; Pow. użytkowa z obmiarów: -; Pow. użytk. lokali odrębnych: -; Pow. użytk. lokali niewyodrębnionych: -; Pow. użytk. pom. przynal. do lokali: -; Liczba ujawnionych w ewidencji lokali samodzielnych: 0; Wartość: nie stosuje się zł; Data wyceny: nie stosuje się; Wpis do rejestru zabytków: brak danych; Data wpisu do rejestru zabytków: -; Stan użytkowania: nie stosuje się; Data oddania do użytku: nie stosuje się; Data rozbiórki: nie stosuje się; Przyczyna rozbiórki: nie stosuje się; Łączna liczba izb: -; Liczba mieszkań: -; Budynek gotowy na szybki internet: -</p>							
<i>Uwagi:</i> -							
407;1	101306_2.0024.407	-	budynki produkcyjne, usługowe i gospodarcze dla rolnictwa	budynki gospodarstw rolnych	tymczasowy brak danych	1/0	126
<p><i>Identyfikator:</i> 101306_2.0024.407.1_BUD; Status: wybudowany; Inne funkcje: -; Czy jest wiatą: tymczasowy brak danych; Konstrukcja ścian zewnętrznych: tymczasowy brak danych; Rok zakońc. budowy: nieznan; Wiek zakońc. budowy: -; Rok zakońc. przebudowy: -; Wiek zakońc. przebudowy: -; Stopień pewności ustalenia daty zakońc. budowy: nie stosuje się; Stopień pewności ustalenia daty zakońc. przebudowy: -; Zakres przebudowy: -; Pow. zab. z mapy: 126 m<sup>2</sup>; Pow. użytkowa z projektu: -; Pow. użytkowa z obmiarów: -; Pow. użytk. lokali odrębnych: -; Pow. użytk. lokali niewyodrębnionych: -; Pow. użytk. pom. przynal. do lokali: -; Liczba ujawnionych w ewidencji lokali samodzielnych: 0; Wartość: nie stosuje się zł; Data wyceny: nie stosuje się; Wpis do rejestru zabytków: brak danych; Data wpisu do rejestru zabytków: -; Stan użytkowania: nie stosuje się; Data oddania do użytku: nie stosuje się; Data rozbiórki: nie stosuje się; Przyczyna rozbiórki: nie stosuje się; Łączna liczba izb: -; Liczba mieszkań: -; Budynek gotowy na szybki internet: -</p>							
<i>Uwagi:</i> -							


Warszawskie Przedsiębiorstwo Geodezyjne  
 S.A.  
 2023-02-20

2023-02-20

.....  
 (sporządził: data i podpis)

.....  
 (pieczęć urzędowa)

.....  
 (imię i nazwisko osoby reprezentującej organ)  
 data i podpis



Województwo: łódzkie  
Powiat: rawski  
Jednostka ewidencyjna: 101306\_2, Sadkowice  
Obręb ewidencyjny: 101306\_2.0024, Sadkowice

.....  
(nazwa organu wydającego dokument)

## WYPIS Z KARTOTEKI BUDYNKOW

sporządzono dnia: 20-02-2023 14:51:12

Pozycja kartoteki budynków: 101306\_2.0024.G237

Jednostka rejestrowa gruntów: G237

Budynki: 1

Nr ewidenc. budynku	Działka	Adres lub położenie	Rodzaj wg KŚT	Klasa wg PKOB	Główna funkcja	Kondygn. nad. / pod.	Pow. zab. [m <sup>2</sup> ]
344;1	101306_2.0024.344	-	budynki produkcyjne, usługowe i gospodarcze dla rolnictwa	tymczasowy brak danych	tymczasowy brak danych	1/brak danych	856

Identyfikator: 101306\_2.0024.344.1\_BUD; Status: wybudowany; Inne funkcje: -; Czy jest wiatą: tymczasowy brak danych; Konstrukcja ścian zewnętrznych: mur; Rok zakońc. budowy: 2013; Wiek zakońc. budowy: -; Rok zakońc. przebudowy: -; Wiek zakońc. przebudowy: -; Stopień pewności ustalenia daty zakońc. budowy: niezany; Stopień pewności ustalenia daty zakońc. przebudowy: -; Zakres przebudowy: -; Pow. zab. z mapy: 856 m2; Pow. użytkowa z projektu: -; Pow. użytkowa z obmiarów: -; Pow. użytk. lokali odrębnych: -; Pow. użytk. lokali niewyodrębnionych: -; Pow. użytk. pom. przynal. do lokali: -; Liczba ujawnionych w ewidencji lokali samodzielnych: 0; Wartość: nie stosuje się zł; Data wyceny: nie stosuje się; Wpis do rejestru zabytków: brak danych; Data wpisu do rejestru zabytków: -; Stan użytkowania: nie stosuje się; Data oddania do użytku: nie stosuje się; Data rozbiórki: nie stosuje się; Przyczyna rozbiórki: nie stosuje się; Łączna liczba izb: -; Liczba mieszkań: -; Budynek gotowy na szybki internet: -

Uwagi: Funkcja użytkowa - stare rozp.: produkcyjne, usługowe i gospodarcze dla rolnictwa


Warszawskie Przedsiębiorstwo Geodezyjne  
S.A.  
2023-02-20

.....  
(sporządził: data i podpis)

(pieczęć urzędowa)

2023-02-20

.....  
(imię i nazwisko osoby reprezentującej organ)  
data i podpis



.....  
 (nazwa organu wydającego dokument)

## WYPIS Z KARTOTEKI BUDYNKOW

sporządzono dnia: **20-02-2023 14:51:12**

**Pozycja kartoteki budynków: 101306\_2.0024.G241**

**Jednostka rejestrowa gruntów: G241**

**Budynki: 6**

Nr ewidenc. budynku	Działka	Adres lub położenie	Rodzaj wg KŚT	Klasa wg PKOB	Główna funkcja	Kondygn. nad. / pod.	Pow. zab. [m <sup>2</sup> ]
<b>299;1</b>	101306_2.0024.299	-	budynki produkcyjne, usługowe i gospodarcze dla rolnictwa	budynki gospodarstw rolnych	tymczasowy brak danych	1/brak danych	71
<p><i>Identyfikator:</i> 101306_2.0024.299.1_BUD; Status: wybudowany; Inne funkcje: -; Czy jest wiatą: tymczasowy brak danych; Konstrukcja ścian zewnętrznych: tymczasowy brak danych; Rok zakońc. budowy: nieznan; Wiek zakońc. budowy: -; Rok zakońc. przebudowy: -; Wiek zakońc. przebudowy: -; Stopień pewności ustalenia daty zakońc. budowy: nie stosuje się; Stopień pewności ustalenia daty zakońc. przebudowy: -; Zakres przebudowy: -; Pow. zab. z mapy: 71 m<sup>2</sup>; Pow. użytkowa z projektu: -; Pow. użytkowa z obmiarów: -; Pow. użytk. lokali odrębnych: -; Pow. użytk. lokali niewyodrębnionych: -; Pow. użytk. pom. przynal. do lokali: -; Liczba ujawnionych w ewidencji lokali samodzielnych: 0; Wartość: nie stosuje się zł; Data wyceny: nie stosuje się; Wpis do rejestru zabytków: brak danych; Data wpisu do rejestru zabytków: -; Stan użytkowania: nie stosuje się; Data oddania do użytku: nie stosuje się; Data rozbiórki: nie stosuje się; Przyczyna rozbiórki: nie stosuje się; Łączna liczba izb: -; Liczba mieszkań: -; Budynek gotowy na szybki internet: -</p>							
<i>Uwagi:</i> -							
<b>299;2</b>	101306_2.0024.299	-	budynki produkcyjne, usługowe i gospodarcze dla rolnictwa	budynki gospodarstw rolnych	tymczasowy brak danych	1/brak danych	187
<p><i>Identyfikator:</i> 101306_2.0024.299.2_BUD; Status: wybudowany; Inne funkcje: -; Czy jest wiatą: tymczasowy brak danych; Konstrukcja ścian zewnętrznych: tymczasowy brak danych; Rok zakońc. budowy: nieznan; Wiek zakońc. budowy: -; Rok zakońc. przebudowy: -; Wiek zakońc. przebudowy: -; Stopień pewności ustalenia daty zakońc. budowy: nie stosuje się; Stopień pewności ustalenia daty zakońc. przebudowy: -; Zakres przebudowy: -; Pow. zab. z mapy: 187 m<sup>2</sup>; Pow. użytkowa z projektu: -; Pow. użytkowa z obmiarów: -; Pow. użytk. lokali odrębnych: -; Pow. użytk. lokali niewyodrębnionych: -; Pow. użytk. pom. przynal. do lokali: -; Liczba ujawnionych w ewidencji lokali samodzielnych: 0; Wartość: nie stosuje się zł; Data wyceny: nie stosuje się; Wpis do rejestru zabytków: brak danych; Data wpisu do rejestru zabytków: -; Stan użytkowania: nie stosuje się; Data oddania do użytku: nie stosuje się; Data rozbiórki: nie stosuje się; Przyczyna rozbiórki: nie stosuje się; Łączna liczba izb: -; Liczba mieszkań: -; Budynek gotowy na szybki internet: -</p>							
<i>Uwagi:</i> -							
<b>299;3</b>	101306_2.0024.299	-	budynki produkcyjne, usługowe i gospodarcze dla rolnictwa	budynki gospodarstw rolnych	tymczasowy brak danych	1/brak danych	42
<p><i>Identyfikator:</i> 101306_2.0024.299.3_BUD; Status: wybudowany; Inne funkcje: -; Czy jest wiatą: tymczasowy brak danych; Konstrukcja ścian zewnętrznych: tymczasowy brak danych; Rok zakońc. budowy: nieznan; Wiek zakońc. budowy: -; Rok zakońc. przebudowy: -; Wiek zakońc. przebudowy: -; Stopień pewności ustalenia daty zakońc. budowy: nie stosuje się; Stopień pewności ustalenia daty zakońc. przebudowy: -; Zakres przebudowy: -; Pow. zab. z mapy: 42 m<sup>2</sup>; Pow. użytkowa z projektu: -; Pow. użytkowa z obmiarów: -; Pow. użytk. lokali odrębnych: -; Pow. użytk. lokali niewyodrębnionych: -; Pow. użytk. pom. przynal. do lokali: -; Liczba ujawnionych w ewidencji lokali samodzielnych: 0; Wartość: nie stosuje się zł; Data wyceny: nie stosuje się; Wpis do rejestru zabytków: brak danych; Data wpisu do rejestru zabytków: -; Stan użytkowania: nie stosuje się; Data oddania do użytku: nie stosuje się; Data rozbiórki: nie stosuje się; Przyczyna rozbiórki: nie stosuje się; Łączna liczba izb: -; Liczba mieszkań: -; Budynek gotowy na szybki internet: -</p>							
<i>Uwagi:</i> -							
<b>299;5</b>	101306_2.0024.299	Sadkowice 120	budynki mieszkalne	budynki mieszkalne jednorodzinne	tymczasowy brak danych	2/brak danych	87
<p><i>Identyfikator:</i> 101306_2.0024.299.5_BUD; Status: wybudowany; Inne funkcje: -; Czy jest wiatą: tymczasowy brak danych; Konstrukcja ścian zewnętrznych: tymczasowy brak danych; Rok zakońc. budowy: nieznan; Wiek zakońc. budowy: -; Rok zakońc. przebudowy: -; Wiek zakońc. przebudowy: -; Stopień pewności ustalenia daty zakońc. budowy: nie stosuje się; Stopień pewności ustalenia daty zakońc. przebudowy: -; Zakres przebudowy: -; Pow. zab. z mapy: 87 m<sup>2</sup>; Pow. użytkowa z projektu: -; Pow. użytkowa z obmiarów: -; Pow. użytk. lokali odrębnych: -; Pow. użytk. lokali niewyodrębnionych: -; Pow. użytk. pom. przynal. do lokali: -; Liczba ujawnionych w ewidencji lokali samodzielnych: 0; Wartość: nie stosuje się zł; Data wyceny: nie stosuje się; Wpis do rejestru zabytków: brak danych; Data wpisu do rejestru zabytków: -; Stan użytkowania: nie stosuje się; Data oddania do użytku: nie stosuje się; Data rozbiórki: nie stosuje się; Przyczyna rozbiórki: nie stosuje się; Łączna liczba izb: -; Liczba mieszkań: -; Budynek gotowy na szybki internet: -</p>							
<i>Uwagi:</i> -							
<b>299;4</b>	101306_2.0024.299	-	budynki produkcyjne, usługowe i gospodarcze dla rolnictwa	budynki gospodarstw rolnych	tymczasowy brak danych	1/brak danych	92
<p><i>Identyfikator:</i> 101306_2.0024.299.4_BUD; Status: wybudowany; Inne funkcje: -; Czy jest wiatą: tymczasowy brak danych; Konstrukcja ścian zewnętrznych: tymczasowy brak danych; Rok zakońc. budowy: nieznan; Wiek zakońc. budowy: -; Rok zakońc. przebudowy: -; Wiek zakońc. przebudowy: -; Stopień pewności ustalenia daty zakońc. budowy: nie stosuje się; Stopień pewności ustalenia daty zakońc. przebudowy: -; Zakres przebudowy: -; Pow. zab. z mapy: 92 m<sup>2</sup>; Pow. użytkowa z projektu: -; Pow. użytkowa z obmiarów: -; Pow. użytk. lokali odrębnych: -; Pow. użytk. lokali niewyodrębnionych: -; Pow. użytk. pom. przynal. do lokali: -; Liczba ujawnionych w ewidencji lokali samodzielnych: 0; Wartość: nie stosuje się zł; Data wyceny: nie stosuje się; Wpis do rejestru zabytków: brak danych; Data wpisu do rejestru zabytków: -; Stan użytkowania: nie stosuje się; Data oddania do użytku: nie stosuje się; Data rozbiórki: nie stosuje się; Przyczyna rozbiórki: nie stosuje się; Łączna liczba izb: -; Liczba mieszkań: -; Budynek gotowy na szybki internet: -</p>							
<i>Uwagi:</i> -							
<b>299;6</b>	101306_2.0024.299	-	budynki produkcyjne, usługowe i	budynki gospodarstw rolnych	tymczasowy brak danych	1/brak danych	54

Znak sprawy: 31/2021-1793/2021

			gospodarcze dla rolnictwa				
<i>Identyfikator:</i> 101306_2.0024.299.6_BUD; <i>Status:</i> wybudowany; <i>Inne funkcje:</i> -; <i>Czy jest wiatą:</i> tymczasowy brak danych; <i>Konstrukcja ścian zewnętrznych:</i> tymczasowy brak danych; <i>Rok zakońc. budowy:</i> nieznan; <i>Wiek zakońc. budowy:</i> -; <i>Rok zakońc. przebudowy:</i> -; <i>Wiek zakońc. przebudowy:</i> -; <i>Stopień pewności ustalenia daty zakońc. budowy:</i> nie stosuje się; <i>Stopień pewności ustalenia daty zakońc. przebudowy:</i> -; <i>Zakres przebudowy:</i> -; <i>Pow. zab. z mapy:</i> 54 m2; <i>Pow. użytkowa z projektu:</i> -; <i>Pow. użytkowa z obmiarów:</i> -; <i>Pow. użytk. lokali odrębnych:</i> -; <i>Pow. użytk. lokali niewyodrębnionych:</i> -; <i>Pow. użytk. pom. przynal. do lokali:</i> -; <i>Liczba ujawnionych w ewidencji lokali samodzielnych:</i> 0; <i>Wartość:</i> nie stosuje się zł; <i>Data wyceny:</i> nie stosuje się; <i>Wpis do rejestru zabytków:</i> brak danych; <i>Data wpisu do rejestru zabytków:</i> -; <i>Stan użytkowania:</i> nie stosuje się; <i>Data oddania do użytku:</i> nie stosuje się; <i>Data rozbiórki:</i> nie stosuje się; <i>Przyczyna rozbiórki:</i> nie stosuje się; <i>Łączna liczba izb:</i> -; <i>Liczba mieszkań:</i> -; <i>Budynek gotowy na szybki internet:</i> -							
<i>Uwagi:</i> -							

**Warszawskie Przedsiębiorstwo Geodezyjne  
S.A.**

**2023-02-20**

.....  
(sporządził: data i podpis)

(pieczęć urzędowa)

**2023-02-20**

.....  
(imię i nazwisko osoby reprezentującej organ)  
data i podpis

--

.....  
 (nazwa organu wydającego dokument)

## WYPIS Z KARTOTEKI BUDYNKOW

sporządzono dnia: **20-02-2023 14:51:12**

**Pozycja kartoteki budynków: 101306\_2.0024.G250**

**Jednostka rejestrowa gruntów: G250**

### Budynki: 5

Nr ewidenc. budynku	Działka	Adres lub położenie	Rodzaj wg KŚT	Klasa wg PKOB	Główna funkcja	Kondygn. nad. / pod.	Pow. zab. [m <sup>2</sup> ]
<b>386;1</b>	101306_2.0024.386	-	budynki produkcyjne, usługowe i gospodarcze dla rolnictwa	budynki gospodarstw rolnych	tymczasowy brak danych	1/0	62
<i>Identyfikator:</i> 101306_2.0024.386.1_BUD; Status: wybudowany; Inne funkcje: -; Czy jest wiatą: tymczasowy brak danych; Konstrukcja ścian zewnętrznych: tymczasowy brak danych; Rok zakońc. budowy: nieznan; Wiek zakońc. budowy: -; Rok zakońc. przebudowy: -; Wiek zakońc. przebudowy: -; Stopień pewności ustalenia daty zakońc. budowy: nie stosuje się; Stopień pewności ustalenia daty zakońc. przebudowy: -; Zakres przebudowy: -; Pow. zab. z mapy: 62 m2; Pow. użytkowa z projektu: -; Pow. użytkowa z obmiarów: -; Pow. użytk. lokali odrębnych: -; Pow. użytk. lokali niewyodrębnionych: -; Pow. użytk. pom. przynal. do lokali: -; Liczba ujawnionych w ewidencji lokali samodzielnych: 0; Wartość: nie stosuje się zł; Data wyceny: nie stosuje się; Wpis do rejestru zabytków: brak danych; Data wpisu do rejestru zabytków: -; Stan użytkowania: nie stosuje się; Data oddania do użytku: nie stosuje się; Data rozbiórki: nie stosuje się; Przyczyna rozbiórki: nie stosuje się; Łączna liczba izb: -; Liczba mieszkań: -; Budynek gotowy na szybki internet: -							
<i>Uwagi:</i> -							
<b>386;3</b>	101306_2.0024.386	-	budynki produkcyjne, usługowe i gospodarcze dla rolnictwa	budynki gospodarstw rolnych	inny budynek w gospodarstwie rolnym	1/brak danych	15
<i>Identyfikator:</i> 101306_2.0024.386.3_BUD; Status: wybudowany; Inne funkcje: -; Czy jest wiatą: tymczasowy brak danych; Konstrukcja ścian zewnętrznych: tymczasowy brak danych; Rok zakońc. budowy: nieznan; Wiek zakońc. budowy: -; Rok zakońc. przebudowy: -; Wiek zakońc. przebudowy: -; Stopień pewności ustalenia daty zakońc. budowy: nie stosuje się; Stopień pewności ustalenia daty zakońc. przebudowy: -; Zakres przebudowy: -; Pow. zab. z mapy: 15 m2; Pow. użytkowa z projektu: -; Pow. użytkowa z obmiarów: -; Pow. użytk. lokali odrębnych: -; Pow. użytk. lokali niewyodrębnionych: -; Pow. użytk. pom. przynal. do lokali: -; Liczba ujawnionych w ewidencji lokali samodzielnych: 0; Wartość: nie stosuje się zł; Data wyceny: nie stosuje się; Wpis do rejestru zabytków: brak danych; Data wpisu do rejestru zabytków: -; Stan użytkowania: nie stosuje się; Data oddania do użytku: nie stosuje się; Data rozbiórki: nie stosuje się; Przyczyna rozbiórki: nie stosuje się; Łączna liczba izb: -; Liczba mieszkań: -; Budynek gotowy na szybki internet: -							
<i>Uwagi:</i> -							
<b>386;7</b>	101306_2.0024.386	Sadkowice 75	budynki mieszkalne	tymczasowy brak danych	tymczasowy brak danych	1/brak danych	63
<i>Identyfikator:</i> 101306_2.0024.386.7_BUD; Status: wybudowany; Inne funkcje: -; Czy jest wiatą: tymczasowy brak danych; Konstrukcja ścian zewnętrznych: tymczasowy brak danych; Rok zakońc. budowy: nieznan; Wiek zakońc. budowy: -; Rok zakońc. przebudowy: -; Wiek zakońc. przebudowy: -; Stopień pewności ustalenia daty zakońc. budowy: nie stosuje się; Stopień pewności ustalenia daty zakońc. przebudowy: -; Zakres przebudowy: -; Pow. zab. z mapy: 63 m2; Pow. użytkowa z projektu: -; Pow. użytkowa z obmiarów: -; Pow. użytk. lokali odrębnych: -; Pow. użytk. lokali niewyodrębnionych: -; Pow. użytk. pom. przynal. do lokali: -; Liczba ujawnionych w ewidencji lokali samodzielnych: 0; Wartość: -; Data wyceny: -; Wpis do rejestru zabytków: -; Data wpisu do rejestru zabytków: -; Stan użytkowania: -; Data oddania do użytku: -; Data rozbiórki: -; Przyczyna rozbiórki: -; Łączna liczba izb: -; Liczba mieszkań: -; Budynek gotowy na szybki internet: -							
<i>Uwagi:</i> -							
<b>386;9</b>	101306_2.0024.386	-	budynki produkcyjne, usługowe i gospodarcze dla rolnictwa	-	-	1/0	9
<i>Identyfikator:</i> 101306_2.0024.386.9_BUD; Status: wybudowany; Inne funkcje: -; Czy jest wiatą: -; Konstrukcja ścian zewnętrznych: -; Rok zakońc. budowy: -; Wiek zakońc. budowy: -; Rok zakońc. przebudowy: -; Wiek zakońc. przebudowy: -; Stopień pewności ustalenia daty zakońc. budowy: -; Stopień pewności ustalenia daty zakońc. przebudowy: -; Zakres przebudowy: -; Pow. zab. z mapy: 9 m2; Pow. użytkowa z projektu: -; Pow. użytkowa z obmiarów: -; Pow. użytk. lokali odrębnych: -; Pow. użytk. lokali niewyodrębnionych: -; Pow. użytk. pom. przynal. do lokali: -; Liczba ujawnionych w ewidencji lokali samodzielnych: 0; Wartość: -; Data wyceny: -; Wpis do rejestru zabytków: -; Data wpisu do rejestru zabytków: -; Stan użytkowania: -; Data oddania do użytku: -; Data rozbiórki: -; Przyczyna rozbiórki: -; Łączna liczba izb: -; Liczba mieszkań: -; Budynek gotowy na szybki internet: -							
<i>Uwagi:</i> -							
<b>386;8</b>	101306_2.0024.386	-	budynki produkcyjne, usługowe i gospodarcze dla rolnictwa	-	-	1/0	39
<i>Identyfikator:</i> 101306_2.0024.386.8_BUD; Status: wybudowany; Inne funkcje: -; Czy jest wiatą: -; Konstrukcja ścian zewnętrznych: -; Rok zakońc. budowy: -; Wiek zakońc. budowy: -; Rok zakońc. przebudowy: -; Wiek zakońc. przebudowy: -; Stopień pewności ustalenia daty zakońc. budowy: -; Stopień pewności ustalenia daty zakońc. przebudowy: -; Zakres przebudowy: -; Pow. zab. z mapy: 39 m2; Pow. użytkowa z projektu: -; Pow. użytkowa z obmiarów: -; Pow. użytk. lokali odrębnych: -; Pow. użytk. lokali niewyodrębnionych: -; Pow. użytk. pom. przynal. do lokali: -; Liczba ujawnionych w ewidencji lokali samodzielnych: 0; Wartość: -; Data wyceny: -; Wpis do rejestru zabytków: -; Data wpisu do rejestru zabytków: -; Stan użytkowania: -; Data oddania do użytku: -; Data rozbiórki: -; Przyczyna rozbiórki: -; Łączna liczba izb: -; Liczba mieszkań: -; Budynek gotowy na szybki internet: -							
<i>Uwagi:</i> -							

Znak sprawy: 31/2021-1793/2021

**Warszawskie Przedsiębiorstwo Geodezyjne  
S.A.**

**2023-02-20**

.....  
*(sporządził: data i podpis)*

*(pieczęć urzędowa)*

**2023-02-20**

.....  
*(imię i nazwisko osoby reprezentującej organ)  
data i podpis*

.....  
(nazwa organu wydającego dokument)

## WYPIS Z KARTOTEKI BUDYNKOW

sporządzono dnia: 20-02-2023 14:51:12

**Pozycja kartoteki budynków: 101306\_2.0024.G251**

**Jednostka rejestrowa gruntów: G251**

### Budynki: 6

Nr ewidenc. budynku	Działka	Adres lub położenie	Rodzaj wg KŚT	Klasa wg PKOB	Główna funkcja	Kondygn. nad. / pod.	Pow. zab. [m <sup>2</sup> ]
<b>353;5</b>	101306_2.0024.353	-	budynki produkcyjne, usługowe i gospodarcze dla rolnictwa	budynki gospodarstw rolnych	tymczasowy brak danych	1/brak danych	15
<i>Identyfikator:</i> 101306_2.0024.353.5_BUD; Status: wybudowany; Inne funkcje: -; Czy jest wiatą: tymczasowy brak danych; Konstrukcja ścian zewnętrznych: tymczasowy brak danych; Rok zakońc. budowy: nieznan; Wiek zakońc. budowy: -; Rok zakońc. przebudowy: -; Wiek zakońc. przebudowy: -; Stopień pewności ustalenia daty zakońc. budowy: nie stosuje się; Stopień pewności ustalenia daty zakońc. przebudowy: -; Zakres przebudowy: -; Pow. zab. z mapy: 15 m2; Pow. użytkowa z projektu: -; Pow. użytkowa z obmiarów: -; Pow. użytk. lokali odrębnych: -; Pow. użytk. lokali niewyodrębnionych: -; Pow. użytk. pom. przynal. do lokali: -; Liczba ujawnionych w ewidencji lokali samodzielnych: 0; Wartość: nie stosuje się zł; Data wyceny: nie stosuje się; Wpis do rejestru zabytków: brak danych; Data wpisu do rejestru zabytków: -; Stan użytkowania: nie stosuje się; Data oddania do użytku: nie stosuje się; Data rozbiórki: nie stosuje się; Przyczyna rozbiórki: nie stosuje się; Łączna liczba izb: -; Liczba mieszkań: -; Budynek gotowy na szybki internet: -							
<i>Uwagi:</i> -							
<b>353;1</b>	101306_2.0024.353	Sadkowice 47	budynki mieszkalne	tymczasowy brak danych	tymczasowy brak danych	1/1	74
<i>Identyfikator:</i> 101306_2.0024.353.1_BUD; Status: wybudowany; Inne funkcje: -; Czy jest wiatą: tymczasowy brak danych; Konstrukcja ścian zewnętrznych: tymczasowy brak danych; Rok zakońc. budowy: nieznan; Wiek zakońc. budowy: -; Rok zakońc. przebudowy: -; Wiek zakońc. przebudowy: -; Stopień pewności ustalenia daty zakońc. budowy: nie stosuje się; Stopień pewności ustalenia daty zakońc. przebudowy: -; Zakres przebudowy: -; Pow. zab. z mapy: 74 m2; Pow. użytkowa z projektu: -; Pow. użytkowa z obmiarów: -; Pow. użytk. lokali odrębnych: -; Pow. użytk. lokali niewyodrębnionych: -; Pow. użytk. pom. przynal. do lokali: -; Liczba ujawnionych w ewidencji lokali samodzielnych: 0; Wartość: nie stosuje się zł; Data wyceny: nie stosuje się; Wpis do rejestru zabytków: brak danych; Data wpisu do rejestru zabytków: -; Stan użytkowania: nie stosuje się; Data oddania do użytku: nie stosuje się; Data rozbiórki: nie stosuje się; Przyczyna rozbiórki: nie stosuje się; Łączna liczba izb: -; Liczba mieszkań: -; Budynek gotowy na szybki internet: -							
<i>Uwagi:</i> -							
<b>353;6</b>	101306_2.0024.353	-	budynki produkcyjne, usługowe i gospodarcze dla rolnictwa	budynki gospodarstw rolnych	tymczasowy brak danych	1/brak danych	66
<i>Identyfikator:</i> 101306_2.0024.353.6_BUD; Status: wybudowany; Inne funkcje: -; Czy jest wiatą: tymczasowy brak danych; Konstrukcja ścian zewnętrznych: tymczasowy brak danych; Rok zakońc. budowy: nieznan; Wiek zakońc. budowy: -; Rok zakońc. przebudowy: -; Wiek zakońc. przebudowy: -; Stopień pewności ustalenia daty zakońc. budowy: nie stosuje się; Stopień pewności ustalenia daty zakońc. przebudowy: -; Zakres przebudowy: -; Pow. zab. z mapy: 66 m2; Pow. użytkowa z projektu: -; Pow. użytkowa z obmiarów: -; Pow. użytk. lokali odrębnych: -; Pow. użytk. lokali niewyodrębnionych: -; Pow. użytk. pom. przynal. do lokali: -; Liczba ujawnionych w ewidencji lokali samodzielnych: 0; Wartość: nie stosuje się zł; Data wyceny: nie stosuje się; Wpis do rejestru zabytków: brak danych; Data wpisu do rejestru zabytków: -; Stan użytkowania: nie stosuje się; Data oddania do użytku: nie stosuje się; Data rozbiórki: nie stosuje się; Przyczyna rozbiórki: nie stosuje się; Łączna liczba izb: -; Liczba mieszkań: -; Budynek gotowy na szybki internet: -							
<i>Uwagi:</i> -							
<b>353;2</b>	101306_2.0024.353	-	budynki produkcyjne, usługowe i gospodarcze dla rolnictwa	budynki gospodarstw rolnych	tymczasowy brak danych	1/0	15
<i>Identyfikator:</i> 101306_2.0024.353.2_BUD; Status: wybudowany; Inne funkcje: -; Czy jest wiatą: tymczasowy brak danych; Konstrukcja ścian zewnętrznych: tymczasowy brak danych; Rok zakońc. budowy: nieznan; Wiek zakońc. budowy: -; Rok zakońc. przebudowy: -; Wiek zakońc. przebudowy: -; Stopień pewności ustalenia daty zakońc. budowy: nie stosuje się; Stopień pewności ustalenia daty zakońc. przebudowy: -; Zakres przebudowy: -; Pow. zab. z mapy: 15 m2; Pow. użytkowa z projektu: -; Pow. użytkowa z obmiarów: -; Pow. użytk. lokali odrębnych: -; Pow. użytk. lokali niewyodrębnionych: -; Pow. użytk. pom. przynal. do lokali: -; Liczba ujawnionych w ewidencji lokali samodzielnych: 0; Wartość: nie stosuje się zł; Data wyceny: nie stosuje się; Wpis do rejestru zabytków: brak danych; Data wpisu do rejestru zabytków: -; Stan użytkowania: nie stosuje się; Data oddania do użytku: nie stosuje się; Data rozbiórki: nie stosuje się; Przyczyna rozbiórki: nie stosuje się; Łączna liczba izb: -; Liczba mieszkań: -; Budynek gotowy na szybki internet: -							
<i>Uwagi:</i> -							
<b>353;7</b>	101306_2.0024.353	-	budynki produkcyjne, usługowe i gospodarcze dla rolnictwa	budynki gospodarstw rolnych	tymczasowy brak danych	1/brak danych	24
<i>Identyfikator:</i> 101306_2.0024.353.7_BUD; Status: wybudowany; Inne funkcje: -; Czy jest wiatą: tymczasowy brak danych; Konstrukcja ścian zewnętrznych: tymczasowy brak danych; Rok zakońc. budowy: nieznan; Wiek zakońc. budowy: -; Rok zakońc. przebudowy: -; Wiek zakońc. przebudowy: -; Stopień pewności ustalenia daty zakońc. budowy: nie stosuje się; Stopień pewności ustalenia daty zakońc. przebudowy: -; Zakres przebudowy: -; Pow. zab. z mapy: 24 m2; Pow. użytkowa z projektu: -; Pow. użytkowa z obmiarów: -; Pow. użytk. lokali odrębnych: -; Pow. użytk. lokali niewyodrębnionych: -; Pow. użytk. pom. przynal. do lokali: -; Liczba ujawnionych w ewidencji lokali samodzielnych: 0; Wartość: nie stosuje się zł; Data wyceny: nie stosuje się; Wpis do rejestru zabytków: brak danych; Data wpisu do rejestru zabytków: -; Stan użytkowania: nie stosuje się; Data oddania do użytku: nie stosuje się; Data rozbiórki: nie stosuje się; Przyczyna rozbiórki: nie stosuje się; Łączna liczba izb: -; Liczba mieszkań: -; Budynek gotowy na szybki internet: -							
<i>Uwagi:</i> -							
<b>353;3</b>	101306_2.0024.353	-	budynki produkcyjne, usługowe i	budynki gospodarstw rolnych	tymczasowy brak danych	1/brak danych	19



Znak sprawy: 31/2021-1793/2021

			gospodarcze dla rolnictwa				
<i>Identyfikator:</i> 101306_2.0024.353.3_BUD; <i>Status:</i> wybudowany; <i>Inne funkcje:</i> -; <i>Czy jest wiatą:</i> tymczasowy brak danych; <i>Konstrukcja ścian zewnętrznych:</i> tymczasowy brak danych; <i>Rok zakońc. budowy:</i> nieznan; <i>Wiek zakońc. budowy:</i> -; <i>Rok zakońc. przebudowy:</i> -; <i>Wiek zakońc. przebudowy:</i> -; <i>Stopień pewności ustalenia daty zakońc. budowy:</i> nie stosuje się; <i>Stopień pewności ustalenia daty zakońc. przebudowy:</i> -; <i>Zakres przebudowy:</i> -; <i>Pow. zab. z mapy:</i> 19 m2; <i>Pow. użytkowa z projektu:</i> -; <i>Pow. użytkowa z obmiarów:</i> -; <i>Pow. użytk. lokali odrębnych:</i> -; <i>Pow. użytk. lokali niewyodrębnionych:</i> -; <i>Pow. użytk. pom. przynal. do lokali:</i> -; <i>Liczba ujawnionych w ewidencji lokali samodzielnych:</i> 0; <i>Wartość:</i> nie stosuje się zł; <i>Data wyceny:</i> nie stosuje się; <i>Wpis do rejestru zabytków:</i> brak danych; <i>Data wpisu do rejestru zabytków:</i> -; <i>Stan użytkowania:</i> nie stosuje się; <i>Data oddania do użytku:</i> nie stosuje się; <i>Data rozbiórki:</i> nie stosuje się; <i>Przyczyna rozbiórki:</i> nie stosuje się; <i>Łączna liczba izb:</i> -; <i>Liczba mieszkań:</i> -; <i>Budynek gotowy na szybki internet:</i> -							
<i>Uwagi:</i> -							

**Warszawskie Przedsiębiorstwo Geodezyjne  
S.A.**

**2023-02-20**

.....  
(sporządził: data i podpis)

(pieczęć urzędowa)

**2023-02-20**

.....  
(imię i nazwisko osoby reprezentującej organ)  
data i podpis

--

.....  
 (nazwa organu wydającego dokument)

## WYPIS Z KARTOTEKI BUDYNKOW

sporządzono dnia: **20-02-2023 14:51:12**

**Pozycja kartoteki budynków: 101306\_2.0024.G254**

**Jednostka rejestrowa gruntów: G254**

### Budynki: 5

Nr ewidenc. budynku	Działka	Adres lub położenie	Rodzaj wg KŚT	Klasa wg PKOB	Główna funkcja	Kondygn. nad. / pod.	Pow. zab. [m <sup>2</sup> ]
<b>59;1</b>	101306_2.0024.59	-	budynki produkcyjne, usługowe i gospodarcze dla rolnictwa	budynki gospodarstw rolnych	budynek magazynowy w gospodarstwie rolnym	1/brak danych	503
<p><i>Identyfikator:</i> 101306_2.0024.59.1_BUD; Status: wybudowany; Inne funkcje: -; Czy jest wiatą: tymczasowy brak danych; Konstrukcja ścian zewnętrznych: mur; Rok zakońc. budowy: 2016; Wiek zakońc. budowy: -; Rok zakońc. przebudowy: -; Wiek zakońc. przebudowy: -; Stopień pewności ustalenia daty zakońc. budowy: data wynikająca z dokumentu; Stopień pewności ustalenia daty zakońc. przebudowy: -; Zakres przebudowy: -; Pow. zab. z mapy: 503 m<sup>2</sup>; Pow. użytkowa z projektu: -; Pow. użytkowa z obmiarów: -; Pow. użytk. lokali odrębnych: -; Pow. użytk. lokali niewyodrębnionych: -; Pow. użytk. pom. przynal. do lokali: -; Liczba ujawnionych w ewidencji lokali samodzielnych: 0; Wartość: nie stosuje się zł; Data wyceny: nie stosuje się; Wpis do rejestru zabytków: brak danych; Data wpisu do rejestru zabytków: -; Stan użytkowania: tymczasowy brak danych; Data oddania do użytku: nie stosuje się; Data rozbiórki: nie stosuje się; Przyczyna rozbiórki: nie stosuje się; Łączna liczba izb: -; Liczba mieszkań: -; Budynek gotowy na szybki internet: -</p>							
<i>Uwagi:</i> Funkcja użytkowa - stare rozp.: produkcyjne, usługowe i gospodarcze dla rolnictwa							
<b>58;1</b>	101306_2.0024.58	Sadkowice 32	budynki mieszkalne	tymczasowy brak danych	tymczasowy brak danych	2/0	134
<p><i>Identyfikator:</i> 101306_2.0024.58.1_BUD; Status: wybudowany; Inne funkcje: -; Czy jest wiatą: tymczasowy brak danych; Konstrukcja ścian zewnętrznych: tymczasowy brak danych; Rok zakońc. budowy: nieznan; Wiek zakońc. budowy: -; Rok zakońc. przebudowy: -; Wiek zakońc. przebudowy: -; Stopień pewności ustalenia daty zakońc. budowy: nie stosuje się; Stopień pewności ustalenia daty zakońc. przebudowy: -; Zakres przebudowy: -; Pow. zab. z mapy: 134 m<sup>2</sup>; Pow. użytkowa z projektu: -; Pow. użytkowa z obmiarów: -; Pow. użytk. lokali odrębnych: -; Pow. użytk. lokali niewyodrębnionych: -; Pow. użytk. pom. przynal. do lokali: -; Liczba ujawnionych w ewidencji lokali samodzielnych: 0; Wartość: nie stosuje się zł; Data wyceny: nie stosuje się; Wpis do rejestru zabytków: brak danych; Data wpisu do rejestru zabytków: -; Stan użytkowania: nie stosuje się; Data oddania do użytku: nie stosuje się; Data rozbiórki: nie stosuje się; Przyczyna rozbiórki: nie stosuje się; Łączna liczba izb: -; Liczba mieszkań: -; Budynek gotowy na szybki internet: -</p>							
<i>Uwagi:</i> -							
<b>59;2</b>	101306_2.0024.58, 101306_2.0024.59	-	budynki produkcyjne, usługowe i gospodarcze dla rolnictwa	budynki gospodarstw rolnych	tymczasowy brak danych	1/0	448
<p><i>Identyfikator:</i> 101306_2.0024.59.2_BUD; Status: wybudowany; Inne funkcje: -; Czy jest wiatą: tymczasowy brak danych; Konstrukcja ścian zewnętrznych: tymczasowy brak danych; Rok zakońc. budowy: nieznan; Wiek zakońc. budowy: -; Rok zakońc. przebudowy: -; Wiek zakońc. przebudowy: -; Stopień pewności ustalenia daty zakońc. budowy: nie stosuje się; Stopień pewności ustalenia daty zakońc. przebudowy: -; Zakres przebudowy: -; Pow. zab. z mapy: 448 m<sup>2</sup>; Pow. użytkowa z projektu: -; Pow. użytkowa z obmiarów: -; Pow. użytk. lokali odrębnych: -; Pow. użytk. lokali niewyodrębnionych: -; Pow. użytk. pom. przynal. do lokali: -; Liczba ujawnionych w ewidencji lokali samodzielnych: 0; Wartość: nie stosuje się zł; Data wyceny: nie stosuje się; Wpis do rejestru zabytków: brak danych; Data wpisu do rejestru zabytków: -; Stan użytkowania: nie stosuje się; Data oddania do użytku: nie stosuje się; Data rozbiórki: nie stosuje się; Przyczyna rozbiórki: nie stosuje się; Łączna liczba izb: -; Liczba mieszkań: -; Budynek gotowy na szybki internet: -</p>							
<i>Uwagi:</i> -							
<b>59;4</b>	101306_2.0024.59	Sadkowice 31	budynki mieszkalne	tymczasowy brak danych	tymczasowy brak danych	1/1	90
<p><i>Identyfikator:</i> 101306_2.0024.59.4_BUD; Status: wybudowany; Inne funkcje: -; Czy jest wiatą: tymczasowy brak danych; Konstrukcja ścian zewnętrznych: tymczasowy brak danych; Rok zakońc. budowy: nieznan; Wiek zakońc. budowy: -; Rok zakońc. przebudowy: -; Wiek zakońc. przebudowy: -; Stopień pewności ustalenia daty zakońc. budowy: nie stosuje się; Stopień pewności ustalenia daty zakońc. przebudowy: -; Zakres przebudowy: -; Pow. zab. z mapy: 90 m<sup>2</sup>; Pow. użytkowa z projektu: -; Pow. użytkowa z obmiarów: -; Pow. użytk. lokali odrębnych: -; Pow. użytk. lokali niewyodrębnionych: -; Pow. użytk. pom. przynal. do lokali: -; Liczba ujawnionych w ewidencji lokali samodzielnych: 0; Wartość: nie stosuje się zł; Data wyceny: nie stosuje się; Wpis do rejestru zabytków: brak danych; Data wpisu do rejestru zabytków: -; Stan użytkowania: nie stosuje się; Data oddania do użytku: nie stosuje się; Data rozbiórki: nie stosuje się; Przyczyna rozbiórki: nie stosuje się; Łączna liczba izb: -; Liczba mieszkań: -; Budynek gotowy na szybki internet: -</p>							
<i>Uwagi:</i> -							
<b>59;3</b>	101306_2.0024.59	-	budynki produkcyjne, usługowe i gospodarcze dla rolnictwa	budynki gospodarstw rolnych	tymczasowy brak danych	1/0	110
<p><i>Identyfikator:</i> 101306_2.0024.59.3_BUD; Status: wybudowany; Inne funkcje: -; Czy jest wiatą: tymczasowy brak danych; Konstrukcja ścian zewnętrznych: tymczasowy brak danych; Rok zakońc. budowy: nieznan; Wiek zakońc. budowy: -; Rok zakońc. przebudowy: -; Wiek zakońc. przebudowy: -; Stopień pewności ustalenia daty zakońc. budowy: nie stosuje się; Stopień pewności ustalenia daty zakońc. przebudowy: -; Zakres przebudowy: -; Pow. zab. z mapy: 110 m<sup>2</sup>; Pow. użytkowa z projektu: -; Pow. użytkowa z obmiarów: -; Pow. użytk. lokali odrębnych: -; Pow. użytk. lokali niewyodrębnionych: -; Pow. użytk. pom. przynal. do lokali: -; Liczba ujawnionych w ewidencji lokali samodzielnych: 0; Wartość: nie stosuje się zł; Data wyceny: nie stosuje się; Wpis do rejestru zabytków: brak danych; Data wpisu do rejestru zabytków: -; Stan użytkowania: nie stosuje się; Data oddania do użytku: nie stosuje się; Data rozbiórki: nie stosuje się; Przyczyna rozbiórki: nie stosuje się; Łączna liczba izb: -; Liczba mieszkań: -; Budynek gotowy na szybki internet: -</p>							
<i>Uwagi:</i> -							

Znak sprawy: 31/2021-1793/2021

**Warszawskie Przedsiębiorstwo Geodezyjne  
S.A.**

**2023-02-20**

.....  
*(sporządził: data i podpis)*

*(pieczęć urzędowa)*

**2023-02-20**

.....  
*(imię i nazwisko osoby reprezentującej organ)  
data i podpis*

Województwo: łódzkie  
Powiat: rawski  
Jednostka ewidencyjna: 101306\_2, Sadkowice  
Obręb ewidencyjny: 101306\_2.0024, Sadkowice

(nazwa organu wydającego dokument)

## WYPIS Z KARTOTEKI BUDYNKOW

sporządzono dnia: 20-02-2023 14:51:12

Pozycja kartoteki budynków: 101306\_2.0024.G255

Jednostka rejestrowa gruntów: G255

### Budynki: 4

Nr ewidenc. budynku	Działka	Adres lub położenie	Rodzaj wg KŚT	Klasa wg PKOB	Główna funkcja	Kondygn. nad. / pod.	Pow. zab. [m <sup>2</sup> ]
370;2	101306_2.0024.370	-	budynki produkcyjne, usługowe i gospodarcze dla rolnictwa	budynki gospodarstw rolnych	tymczasowy brak danych	1/0	110
<p><i>Identyfikator:</i> 101306_2.0024.370.2_BUD; Status: wybudowany; Inne funkcje: -; Czy jest wiatą: tymczasowy brak danych; Konstrukcja ścian zewnętrznych: tymczasowy brak danych; Rok zakońc. budowy: nieznan; Wiek zakońc. budowy: -; Rok zakońc. przebudowy: -; Wiek zakońc. przebudowy: -; Stopień pewności ustalenia daty zakońc. budowy: nie stosuje się; Stopień pewności ustalenia daty zakońc. przebudowy: -; Zakres przebudowy: -; Pow. zab. z mapy: 110 m<sup>2</sup>; Pow. użytkowa z projektu: -; Pow. użytkowa z obmiarów: -; Pow. użytk. lokali odrębnych: -; Pow. użytk. lokali niewyodrębnionych: -; Pow. użytk. pom. przynal. do lokali: -; Liczba ujawnionych w ewidencji lokali samodzielnych: 0; Wartość: nie stosuje się zł; Data wyceny: nie stosuje się; Wpis do rejestru zabytków: brak danych; Data wpisu do rejestru zabytków: -; Stan użytkowania: nie stosuje się; Data oddania do użytku: nie stosuje się; Data rozbiórki: nie stosuje się; Przyczyna rozbiórki: nie stosuje się; Łączna liczba izb: -; Liczba mieszkań: -; Budynek gotowy na szybki internet: -</p>							
<i>Uwagi:</i> -							
370;1	101306_2.0024.370	Sadkowice 66	budynki mieszkalne	tymczasowy brak danych	tymczasowy brak danych	2/0	106
<p><i>Identyfikator:</i> 101306_2.0024.370.1_BUD; Status: wybudowany; Inne funkcje: -; Czy jest wiatą: tymczasowy brak danych; Konstrukcja ścian zewnętrznych: tymczasowy brak danych; Rok zakońc. budowy: nieznan; Wiek zakońc. budowy: -; Rok zakońc. przebudowy: -; Wiek zakońc. przebudowy: -; Stopień pewności ustalenia daty zakońc. budowy: nie stosuje się; Stopień pewności ustalenia daty zakońc. przebudowy: -; Zakres przebudowy: -; Pow. zab. z mapy: 106 m<sup>2</sup>; Pow. użytkowa z projektu: -; Pow. użytkowa z obmiarów: -; Pow. użytk. lokali odrębnych: -; Pow. użytk. lokali niewyodrębnionych: -; Pow. użytk. pom. przynal. do lokali: -; Liczba ujawnionych w ewidencji lokali samodzielnych: 0; Wartość: nie stosuje się zł; Data wyceny: nie stosuje się; Wpis do rejestru zabytków: brak danych; Data wpisu do rejestru zabytków: -; Stan użytkowania: nie stosuje się; Data oddania do użytku: nie stosuje się; Data rozbiórki: nie stosuje się; Przyczyna rozbiórki: nie stosuje się; Łączna liczba izb: -; Liczba mieszkań: -; Budynek gotowy na szybki internet: -</p>							
<i>Uwagi:</i> -							
370;3	101306_2.0024.370	-	budynki produkcyjne, usługowe i gospodarcze dla rolnictwa	-	-	1/0	38
<p><i>Identyfikator:</i> 101306_2.0024.370.3_BUD; Status: wybudowany; Inne funkcje: -; Czy jest wiatą: -; Konstrukcja ścian zewnętrznych: -; Rok zakońc. budowy: -; Wiek zakońc. budowy: -; Rok zakońc. przebudowy: -; Wiek zakońc. przebudowy: -; Stopień pewności ustalenia daty zakońc. budowy: -; Stopień pewności ustalenia daty zakońc. przebudowy: -; Zakres przebudowy: -; Pow. zab. z mapy: 38 m<sup>2</sup>; Pow. użytkowa z projektu: -; Pow. użytkowa z obmiarów: -; Pow. użytk. lokali odrębnych: -; Pow. użytk. lokali niewyodrębnionych: -; Pow. użytk. pom. przynal. do lokali: -; Liczba ujawnionych w ewidencji lokali samodzielnych: 0; Wartość: -; Data wyceny: -; Wpis do rejestru zabytków: -; Data wpisu do rejestru zabytków: -; Stan użytkowania: -; Data oddania do użytku: -; Data rozbiórki: -; Przyczyna rozbiórki: -; Łączna liczba izb: -; Liczba mieszkań: -; Budynek gotowy na szybki internet: -</p>							
<i>Uwagi:</i> -							
370;4	101306_2.0024.370	-	budynki produkcyjne, usługowe i gospodarcze dla rolnictwa	-	-	1/0	160
<p><i>Identyfikator:</i> 101306_2.0024.370.4_BUD; Status: wybudowany; Inne funkcje: -; Czy jest wiatą: -; Konstrukcja ścian zewnętrznych: -; Rok zakońc. budowy: -; Wiek zakońc. budowy: -; Rok zakońc. przebudowy: -; Wiek zakońc. przebudowy: -; Stopień pewności ustalenia daty zakońc. budowy: -; Stopień pewności ustalenia daty zakońc. przebudowy: -; Zakres przebudowy: -; Pow. zab. z mapy: 160 m<sup>2</sup>; Pow. użytkowa z projektu: -; Pow. użytkowa z obmiarów: -; Pow. użytk. lokali odrębnych: -; Pow. użytk. lokali niewyodrębnionych: -; Pow. użytk. pom. przynal. do lokali: -; Liczba ujawnionych w ewidencji lokali samodzielnych: 0; Wartość: -; Data wyceny: -; Wpis do rejestru zabytków: -; Data wpisu do rejestru zabytków: -; Stan użytkowania: -; Data oddania do użytku: -; Data rozbiórki: -; Przyczyna rozbiórki: -; Łączna liczba izb: -; Liczba mieszkań: -; Budynek gotowy na szybki internet: -</p>							
<i>Uwagi:</i> -							

Warszawskie Przedsiębiorstwo Geodezyjne  
S.A.  
2023-02-20

2023-02-20

(sporządził: data i podpis)

(pieczęć urzędowa)

(imię i nazwisko osoby reprezentującej organ)  
data i podpis

Województwo: łódzkie  
 Powiat: rawski  
 Jednostka ewidencyjna: 101306\_2, Sadkowice  
 Obręb ewidencyjny: 101306\_2.0024, Sadkowice

(nazwa organu wydającego dokument)

## WYPIS Z KARTOTEKI BUDYNKOW

sporządzono dnia: 20-02-2023 14:51:12

Pozycja kartoteki budynków: 101306\_2.0024.G256

Jednostka rejestrowa gruntów: G256

### Budynki: 3

Nr ewidenc. budynku	Działka	Adres lub położenie	Rodzaj wg KŚT	Klasa wg PKOB	Główna funkcja	Kondygn. nad. / pod.	Pow. zab. [m <sup>2</sup> ]
93;4	101306_2.0024.93	-	budynki produkcyjne, usługowe i gospodarcze dla rolnictwa	budynki gospodarstw rolnych	tymczasowy brak danych	1/0	136
<p><i>Identyfikator:</i> 101306_2.0024.93.4_BUD; Status: wybudowany; Inne funkcje: -; Czy jest wiatą: tymczasowy brak danych; Konstrukcja ścian zewnętrznych: tymczasowy brak danych; Rok zakońc. budowy: nieznan; Wiek zakońc. budowy: -; Rok zakońc. przebudowy: -; Wiek zakońc. przebudowy: -; Stopień pewności ustalenia daty zakońc. budowy: nie stosuje się; Stopień pewności ustalenia daty zakońc. przebudowy: -; Zakres przebudowy: -; Pow. zab. z mapy: 136 m<sup>2</sup>; Pow. użytkowa z projektu: -; Pow. użytkowa z obmiarów: -; Pow. użytk. lokali odrębnych: -; Pow. użytk. lokali niewyodrębnionych: -; Pow. użytk. pom. przynal. do lokali: -; Liczba ujawnionych w ewidencji lokali samodzielnych: 0; Wartość: nie stosuje się zł; Data wyceny: nie stosuje się; Wpis do rejestru zabytków: brak danych; Data wpisu do rejestru zabytków: -; Stan użytkowania: nie stosuje się; Data oddania do użytku: nie stosuje się; Data rozbiórki: nie stosuje się; Przyczyna rozbiórki: nie stosuje się; Łączna liczba izb: -; Liczba mieszkań: -; Budynek gotowy na szybki internet: -</p>							
<i>Uwagi:</i> -							
93;1	101306_2.0024.93	-	budynki produkcyjne, usługowe i gospodarcze dla rolnictwa	budynki gospodarstw rolnych	tymczasowy brak danych	1/0	68
<p><i>Identyfikator:</i> 101306_2.0024.93.1_BUD; Status: wybudowany; Inne funkcje: -; Czy jest wiatą: tymczasowy brak danych; Konstrukcja ścian zewnętrznych: tymczasowy brak danych; Rok zakońc. budowy: nieznan; Wiek zakońc. budowy: -; Rok zakońc. przebudowy: -; Wiek zakońc. przebudowy: -; Stopień pewności ustalenia daty zakońc. budowy: nie stosuje się; Stopień pewności ustalenia daty zakońc. przebudowy: -; Zakres przebudowy: -; Pow. zab. z mapy: 68 m<sup>2</sup>; Pow. użytkowa z projektu: -; Pow. użytkowa z obmiarów: -; Pow. użytk. lokali odrębnych: -; Pow. użytk. lokali niewyodrębnionych: -; Pow. użytk. pom. przynal. do lokali: -; Liczba ujawnionych w ewidencji lokali samodzielnych: 0; Wartość: nie stosuje się zł; Data wyceny: nie stosuje się; Wpis do rejestru zabytków: brak danych; Data wpisu do rejestru zabytków: -; Stan użytkowania: nie stosuje się; Data oddania do użytku: nie stosuje się; Data rozbiórki: nie stosuje się; Przyczyna rozbiórki: nie stosuje się; Łączna liczba izb: -; Liczba mieszkań: -; Budynek gotowy na szybki internet: -</p>							
<i>Uwagi:</i> -							
93;2	101306_2.0024.93	Sadkowice 23	budynki mieszkalne	tymczasowy brak danych	tymczasowy brak danych	2/0	108
<p><i>Identyfikator:</i> 101306_2.0024.93.2_BUD; Status: wybudowany; Inne funkcje: -; Czy jest wiatą: tymczasowy brak danych; Konstrukcja ścian zewnętrznych: tymczasowy brak danych; Rok zakońc. budowy: nieznan; Wiek zakońc. budowy: -; Rok zakońc. przebudowy: -; Wiek zakońc. przebudowy: -; Stopień pewności ustalenia daty zakońc. budowy: nie stosuje się; Stopień pewności ustalenia daty zakońc. przebudowy: -; Zakres przebudowy: -; Pow. zab. z mapy: 108 m<sup>2</sup>; Pow. użytkowa z projektu: -; Pow. użytkowa z obmiarów: -; Pow. użytk. lokali odrębnych: -; Pow. użytk. lokali niewyodrębnionych: -; Pow. użytk. pom. przynal. do lokali: -; Liczba ujawnionych w ewidencji lokali samodzielnych: 0; Wartość: nie stosuje się zł; Data wyceny: nie stosuje się; Wpis do rejestru zabytków: brak danych; Data wpisu do rejestru zabytków: -; Stan użytkowania: nie stosuje się; Data oddania do użytku: nie stosuje się; Data rozbiórki: nie stosuje się; Przyczyna rozbiórki: nie stosuje się; Łączna liczba izb: -; Liczba mieszkań: -; Budynek gotowy na szybki internet: -</p>							
<i>Uwagi:</i> -							

Warszawskie Przedsiębiorstwo Geodezyjne  
 S.A.  
 2023-02-20

2023-02-20

(sporządził: data i podpis)

(pieczęć urzędowa)

(imię i nazwisko osoby reprezentującej organ)  
 data i podpis

Województwo: łódzkie  
Powiat: rawski  
Jednostka ewidencyjna: 101306\_2, Sadkowice  
Obręb ewidencyjny: 101306\_2.0024, Sadkowice

(nazwa organu wydającego dokument)

## WYPIS Z KARTOTEKI BUDYNKOW

sporządzono dnia: 20-02-2023 14:51:12

Pozycja kartoteki budynków: 101306\_2.0024.G261

Jednostka rejestrowa gruntów: G261

### Budynki: 6

Nr ewidenc. budynku	Działka	Adres lub położenie	Rodzaj wg KŚT	Klasa wg PKOB	Główna funkcja	Kondygn. nad. / pod.	Pow. zab. [m <sup>2</sup> ]
384;2	101306_2.0024.384	-	budynki oświaty nauki i kultury oraz budynki sportowe	tymczasowy brak danych	tymczasowy brak danych	1/brak danych	404
<p><i>Identyfikator:</i> 101306_2.0024.384.2_BUD; Status: wybudowany; Inne funkcje: -; Czy jest wiatą: tymczasowy brak danych; Konstrukcja ścian zewnętrznych: mur; Rok zakończ. budowy: 1988; Wiek zakończ. budowy: -; Rok zakończ. przebudowy: -; Wiek zakończ. przebudowy: -; Stopień pewności ustalenia daty zakończ. budowy: niezany; Stopień pewności ustalenia daty zakończ. przebudowy: -; Zakres przebudowy: -; Pow. zab. z mapy: 404 m<sup>2</sup>; Pow. użytkowa z projektu: -; Pow. użytkowa z obmiarów: -; Pow. użytk. lokali odrębnych: -; Pow. użytk. lokali niewyodrębnionych: -; Pow. użytk. pom. przynal. do lokali: -; Liczba ujawnionych w ewidencji lokali samodzielnych: 0; Wartość: nie stosuje się zł; Data wyceny: nie stosuje się; Wpis do rejestru zabytków: brak danych; Data wpisu do rejestru zabytków: -; Stan użytkowania: nie stosuje się; Data oddania do użytku: nie stosuje się; Data rozbiórki: nie stosuje się; Przyczyna rozbiórki: nie stosuje się; Łączna liczba izb: -; Liczba mieszkań: -; Budynek gotowy na szybki internet: -</p> <p><i>Uwagi:</i> Funkcja użytkowa - stare rozp.: oświaty, nauki i kultury oraz budynki sportowe</p>							
384;3	101306_2.0024.384	-	pozostałe budynki niemieszkalne	tymczasowy brak danych	tymczasowy brak danych	0/1	53
<p><i>Identyfikator:</i> 101306_2.0024.384.3_BUD; Status: wybudowany; Inne funkcje: -; Czy jest wiatą: tymczasowy brak danych; Konstrukcja ścian zewnętrznych: mur; Rok zakończ. budowy: 1970; Wiek zakończ. budowy: -; Rok zakończ. przebudowy: -; Wiek zakończ. przebudowy: -; Stopień pewności ustalenia daty zakończ. budowy: niezany; Stopień pewności ustalenia daty zakończ. przebudowy: -; Zakres przebudowy: -; Pow. zab. z mapy: 53 m<sup>2</sup>; Pow. użytkowa z projektu: -; Pow. użytkowa z obmiarów: -; Pow. użytk. lokali odrębnych: -; Pow. użytk. lokali niewyodrębnionych: -; Pow. użytk. pom. przynal. do lokali: -; Liczba ujawnionych w ewidencji lokali samodzielnych: 0; Wartość: nie stosuje się zł; Data wyceny: nie stosuje się; Wpis do rejestru zabytków: brak danych; Data wpisu do rejestru zabytków: -; Stan użytkowania: nie stosuje się; Data oddania do użytku: nie stosuje się; Data rozbiórki: nie stosuje się; Przyczyna rozbiórki: nie stosuje się; Łączna liczba izb: -; Liczba mieszkań: -; Budynek gotowy na szybki internet: -</p> <p><i>Uwagi:</i> Funkcja użytkowa - stare rozp.: oświaty, nauki i kultury oraz budynki sportowe</p>							
384;5	101306_2.0024.384	-	budynki oświaty nauki i kultury oraz budynki sportowe	tymczasowy brak danych	tymczasowy brak danych	2/0	211
<p><i>Identyfikator:</i> 101306_2.0024.384.5_BUD; Status: wybudowany; Inne funkcje: -; Czy jest wiatą: tymczasowy brak danych; Konstrukcja ścian zewnętrznych: mur; Rok zakończ. budowy: 1986; Wiek zakończ. budowy: -; Rok zakończ. przebudowy: -; Wiek zakończ. przebudowy: -; Stopień pewności ustalenia daty zakończ. budowy: niezany; Stopień pewności ustalenia daty zakończ. przebudowy: -; Zakres przebudowy: -; Pow. zab. z mapy: 211 m<sup>2</sup>; Pow. użytkowa z projektu: -; Pow. użytkowa z obmiarów: -; Pow. użytk. lokali odrębnych: -; Pow. użytk. lokali niewyodrębnionych: -; Pow. użytk. pom. przynal. do lokali: -; Liczba ujawnionych w ewidencji lokali samodzielnych: 0; Wartość: nie stosuje się zł; Data wyceny: nie stosuje się; Wpis do rejestru zabytków: brak danych; Data wpisu do rejestru zabytków: -; Stan użytkowania: nie stosuje się; Data oddania do użytku: nie stosuje się; Data rozbiórki: nie stosuje się; Przyczyna rozbiórki: nie stosuje się; Łączna liczba izb: -; Liczba mieszkań: -; Budynek gotowy na szybki internet: -</p> <p><i>Uwagi:</i> Funkcja użytkowa - stare rozp.: oświaty, nauki i kultury oraz budynki sportowe</p>							
384;1	101306_2.0024.384	Sadkowice 128	budynki oświaty nauki i kultury oraz budynki sportowe	tymczasowy brak danych	tymczasowy brak danych	3/0	924
<p><i>Identyfikator:</i> 101306_2.0024.384.1_BUD; Status: wybudowany; Inne funkcje: -; Czy jest wiatą: tymczasowy brak danych; Konstrukcja ścian zewnętrznych: mur; Rok zakończ. budowy: 2006; Wiek zakończ. budowy: -; Rok zakończ. przebudowy: -; Wiek zakończ. przebudowy: -; Stopień pewności ustalenia daty zakończ. budowy: niezany; Stopień pewności ustalenia daty zakończ. przebudowy: -; Zakres przebudowy: -; Pow. zab. z mapy: 924 m<sup>2</sup>; Pow. użytkowa z projektu: -; Pow. użytkowa z obmiarów: -; Pow. użytk. lokali odrębnych: -; Pow. użytk. lokali niewyodrębnionych: -; Pow. użytk. pom. przynal. do lokali: -; Liczba ujawnionych w ewidencji lokali samodzielnych: 0; Wartość: nie stosuje się zł; Data wyceny: nie stosuje się; Wpis do rejestru zabytków: brak danych; Data wpisu do rejestru zabytków: -; Stan użytkowania: nie stosuje się; Data oddania do użytku: nie stosuje się; Data rozbiórki: nie stosuje się; Przyczyna rozbiórki: nie stosuje się; Łączna liczba izb: -; Liczba mieszkań: -; Budynek gotowy na szybki internet: -</p> <p><i>Uwagi:</i> Funkcja użytkowa - stare rozp.: oświaty, nauki i kultury oraz budynki sportowe</p>							
384;4	101306_2.0024.384	-	budynki oświaty nauki i kultury oraz budynki sportowe	tymczasowy brak danych	tymczasowy brak danych	2/brak danych	476
<p><i>Identyfikator:</i> 101306_2.0024.384.4_BUD; Status: wybudowany; Inne funkcje: -; Czy jest wiatą: tymczasowy brak danych; Konstrukcja ścian zewnętrznych: mur; Rok zakończ. budowy: 1970; Wiek zakończ. budowy: -; Rok zakończ. przebudowy: -; Wiek zakończ. przebudowy: -; Stopień pewności ustalenia daty zakończ. budowy: niezany; Stopień pewności ustalenia daty zakończ. przebudowy: -; Zakres przebudowy: -; Pow. zab. z mapy: 476 m<sup>2</sup>; Pow. użytkowa z projektu: -; Pow. użytkowa z obmiarów: -; Pow. użytk. lokali odrębnych: -; Pow. użytk. lokali niewyodrębnionych: -; Pow. użytk. pom. przynal. do lokali: -; Liczba ujawnionych w ewidencji lokali samodzielnych: 0; Wartość: nie stosuje się zł; Data wyceny: nie stosuje się; Wpis do rejestru zabytków: brak danych; Data wpisu do rejestru zabytków: -; Stan użytkowania: nie stosuje się; Data oddania do użytku: nie stosuje się; Data rozbiórki: nie stosuje się; Przyczyna rozbiórki: nie stosuje się; Łączna liczba izb: -; Liczba mieszkań: -; Budynek gotowy na szybki internet: -</p> <p><i>Uwagi:</i> Funkcja użytkowa - stare rozp.: oświaty, nauki i kultury oraz budynki sportowe</p>							
384;6	101306_2.0024.384	-	budynki oświaty nauki i kultury oraz budynki sportowe	-	-	2/1	83
<p><i>Identyfikator:</i> 101306_2.0024.384.6_BUD; Status: wybudowany; Inne funkcje: -; Czy jest wiatą: -; Konstrukcja ścian zewnętrznych: -; Rok zakończ. budowy: -; Wiek zakończ. budowy: -; Rok zakończ. przebudowy: -; Wiek zakończ. przebudowy: -; Stopień pewności ustalenia daty zakończ. budowy: -; Stopień pewności ustalenia daty zakończ. przebudowy: -; Zakres przebudowy: -; Pow. zab. z mapy: 83 m<sup>2</sup>; Pow. użytkowa z projektu: -; Pow. użytkowa z obmiarów: -; Pow. użytk. lokali odrębnych: -; Pow. użytk. lokali niewyodrębnionych: -; Pow. użytk. pom. przynal. do lokali: -; Liczba ujawnionych w ewidencji lokali samodzielnych: 0; Wartość: -; Data wyceny: -; Wpis do rejestru zabytków: -; Data wpisu do rejestru zabytków: -; Stan użytkowania: -; Data oddania do użytku: -; Data rozbiórki: -; Przyczyna rozbiórki: -; Łączna liczba izb: -; Liczba mieszkań: -; Budynek gotowy na szybki internet: -</p> <p><i>Uwagi:</i> -</p>							

**Warszawskie Przedsiębiorstwo Geodezyjne  
S.A.  
2023-02-20**

---

*(sporządził: data i podpis)*

*(pieczęć urzędowa)*

**2023-02-20**

---

*(imię i nazwisko osoby reprezentującej organ)  
data i podpis*

.....  
(nazwa organu wydającego dokument)

## WYPIS Z KARTOTEKI BUDYNKOW

sporządzono dnia: 20-02-2023 14:51:12

**Pozycja kartoteki budynków: 101306\_2.0024.G265**

**Jednostka rejestrowa gruntów: G265**

**Budynki: 6**

Nr ewidenc. budynku	Działka	Adres lub położenie	Rodzaj wg KŚT	Klasa wg PKOB	Główna funkcja	Kondygn. nad. / pod.	Pow. zab. [m <sup>2</sup> ]
256/2;1	101306_2.0024.256/2	Sadkowice 117	budynki mieszkalne	tymczasowy brak danych	tymczasowy brak danych	1/0	62
<i>Identyfikator:</i> 101306_2.0024.256/2.1_BUD; Status: wybudowany; Inne funkcje: -; Czy jest wiatą: tymczasowy brak danych; Konstrukcja ścian zewnętrznych: tymczasowy brak danych; Rok zakończ. budowy: nieznany; Wiek zakończ. budowy: -; Rok zakończ. przebudowy: -; Wiek zakończ. przebudowy: -; Stopień pewności ustalenia daty zakończ. budowy: nie stosuje się; Stopień pewności ustalenia daty zakończ. przebudowy: -; Zakres przebudowy: -; Pow. zab. z mapy: 62 m2; Pow. użytkowa z projektu: -; Pow. użytkowa z obmiarów: -; Pow. użytk. lokali odrębnych: -; Pow. użytk. lokali niewyodrębnionych: -; Pow. użytk. pom. przynal. do lokali: -; Liczba ujawnionych w ewidencji lokali samodzielnych: 0; Wartość: nie stosuje się; Data wyceny: nie stosuje się; Wpis do rejestru zabytków: brak danych; Data wpisu do rejestru zabytków: -; Stan użytkowania: nie stosuje się; Data oddania do użytku: nie stosuje się; Data rozbiórki: nie stosuje się; Przyczyna rozbiórki: nie stosuje się; Łączna liczba izb: -; Liczba mieszkań: -; Budynek gotowy na szybki internet: -							
<i>Uwagi:</i> -							
256/2;2	101306_2.0024.256/2	-	budynki produkcyjne, usługowe i gospodarcze dla rolnictwa	-	-	1/0	103
<i>Identyfikator:</i> 101306_2.0024.256/2.2_BUD; Status: wybudowany; Inne funkcje: -; Czy jest wiatą: -; Konstrukcja ścian zewnętrznych: -; Rok zakończ. budowy: -; Wiek zakończ. budowy: -; Rok zakończ. przebudowy: -; Wiek zakończ. przebudowy: -; Stopień pewności ustalenia daty zakończ. budowy: -; Stopień pewności ustalenia daty zakończ. przebudowy: -; Zakres przebudowy: -; Pow. zab. z mapy: 103 m2; Pow. użytkowa z projektu: -; Pow. użytkowa z obmiarów: -; Pow. użytk. lokali odrębnych: -; Pow. użytk. lokali niewyodrębnionych: -; Pow. użytk. pom. przynal. do lokali: -; Liczba ujawnionych w ewidencji lokali samodzielnych: 0; Wartość: -; Data wyceny: -; Wpis do rejestru zabytków: -; Data wpisu do rejestru zabytków: -; Stan użytkowania: -; Data oddania do użytku: -; Data rozbiórki: -; Przyczyna rozbiórki: -; Łączna liczba izb: -; Liczba mieszkań: -; Budynek gotowy na szybki internet: -							
<i>Uwagi:</i> -							
256/2;3	101306_2.0024.256/2	-	budynki produkcyjne, usługowe i gospodarcze dla rolnictwa	-	-	1/0	30
<i>Identyfikator:</i> 101306_2.0024.256/2.3_BUD; Status: wybudowany; Inne funkcje: -; Czy jest wiatą: -; Konstrukcja ścian zewnętrznych: -; Rok zakończ. budowy: -; Wiek zakończ. budowy: -; Rok zakończ. przebudowy: -; Wiek zakończ. przebudowy: -; Stopień pewności ustalenia daty zakończ. budowy: -; Stopień pewności ustalenia daty zakończ. przebudowy: -; Zakres przebudowy: -; Pow. zab. z mapy: 30 m2; Pow. użytkowa z projektu: -; Pow. użytkowa z obmiarów: -; Pow. użytk. lokali odrębnych: -; Pow. użytk. lokali niewyodrębnionych: -; Pow. użytk. pom. przynal. do lokali: -; Liczba ujawnionych w ewidencji lokali samodzielnych: 0; Wartość: -; Data wyceny: -; Wpis do rejestru zabytków: -; Data wpisu do rejestru zabytków: -; Stan użytkowania: -; Data oddania do użytku: -; Data rozbiórki: -; Przyczyna rozbiórki: -; Łączna liczba izb: -; Liczba mieszkań: -; Budynek gotowy na szybki internet: -							
<i>Uwagi:</i> -							
256/2;4	101306_2.0024.256/2	-	budynki produkcyjne, usługowe i gospodarcze dla rolnictwa	-	-	1/0	152
<i>Identyfikator:</i> 101306_2.0024.256/2.4_BUD; Status: wybudowany; Inne funkcje: -; Czy jest wiatą: -; Konstrukcja ścian zewnętrznych: -; Rok zakończ. budowy: -; Wiek zakończ. budowy: -; Rok zakończ. przebudowy: -; Wiek zakończ. przebudowy: -; Stopień pewności ustalenia daty zakończ. budowy: -; Stopień pewności ustalenia daty zakończ. przebudowy: -; Zakres przebudowy: -; Pow. zab. z mapy: 152 m2; Pow. użytkowa z projektu: -; Pow. użytkowa z obmiarów: -; Pow. użytk. lokali odrębnych: -; Pow. użytk. lokali niewyodrębnionych: -; Pow. użytk. pom. przynal. do lokali: -; Liczba ujawnionych w ewidencji lokali samodzielnych: 0; Wartość: -; Data wyceny: -; Wpis do rejestru zabytków: -; Data wpisu do rejestru zabytków: -; Stan użytkowania: -; Data oddania do użytku: -; Data rozbiórki: -; Przyczyna rozbiórki: -; Łączna liczba izb: -; Liczba mieszkań: -; Budynek gotowy na szybki internet: -							
<i>Uwagi:</i> -							
256/2;5	101306_2.0024.256/2	-	budynki produkcyjne, usługowe i gospodarcze dla rolnictwa	-	-	1/0	83
<i>Identyfikator:</i> 101306_2.0024.256/2.5_BUD; Status: wybudowany; Inne funkcje: -; Czy jest wiatą: -; Konstrukcja ścian zewnętrznych: -; Rok zakończ. budowy: -; Wiek zakończ. budowy: -; Rok zakończ. przebudowy: -; Wiek zakończ. przebudowy: -; Stopień pewności ustalenia daty zakończ. budowy: -; Stopień pewności ustalenia daty zakończ. przebudowy: -; Zakres przebudowy: -; Pow. zab. z mapy: 83 m2; Pow. użytkowa z projektu: -; Pow. użytkowa z obmiarów: -; Pow. użytk. lokali odrębnych: -; Pow. użytk. lokali niewyodrębnionych: -; Pow. użytk. pom. przynal. do lokali: -; Liczba ujawnionych w ewidencji lokali samodzielnych: 0; Wartość: -; Data wyceny: -; Wpis do rejestru zabytków: -; Data wpisu do rejestru zabytków: -; Stan użytkowania: -; Data oddania do użytku: -; Data rozbiórki: -; Przyczyna rozbiórki: -; Łączna liczba izb: -; Liczba mieszkań: -; Budynek gotowy na szybki internet: -							
<i>Uwagi:</i> -							
256/2;6	101306_2.0024.256/2	-	budynki produkcyjne, usługowe i gospodarcze dla rolnictwa	budynki gospodarstw rolnych	-	1/0	31
<i>Identyfikator:</i> 101306_2.0024.256/2.6_BUD; Status: wybudowany; Inne funkcje: -; Czy jest wiatą: -; Konstrukcja ścian zewnętrznych: drewno; Rok zakończ. budowy: -; Wiek zakończ. budowy: -; Rok zakończ. przebudowy: -; Wiek zakończ. przebudowy: -; Stopień pewności ustalenia daty zakończ. budowy: -; Stopień pewności ustalenia daty							



Znak sprawy: **31/2021-1793/2021**

zakończ. przebudowy: -; Zakres przebudowy: -; Pow. zab. z mapy: 31 m2; Pow. użytkowa z projektu: -; Pow. użytkowa z obmiarów: -; Pow. użytk. lokali odrębnych: -; Pow. użytk. lokali niewyodrębnionych: -; Pow. użytk. pom. przynal. do lokali: -; Liczba ujawnionych w ewidencji lokali samodzielnych: 0; Wartość: -; Data wyceny: -; Wpis do rejestru zabytków: -; Data wpisu do rejestru zabytków: -; Stan użytkowania: -; Data oddania do użytku: -; Data rozbiórki: -; Przyczyna rozbiórki: -; Łączna liczba izb: -; Liczba mieszkań: -; Budynek gotowy na szybki internet: -

Uwagi: -

**Warszawskie Przedsiębiorstwo Geodezyjne  
S.A.  
2023-02-20**

.....  
*(sporządził: data i podpis)*

*(pieczęć urzędowa)*

**2023-02-20**

.....  
*(imię i nazwisko osoby reprezentującej organ)  
data i podpis*

.....

Województwo: łódzkie  
 Powiat: rawski  
 Jednostka ewidencyjna: 101306\_2, Sadkowice  
 Obręb ewidencyjny: 101306\_2.0024, Sadkowice

.....  
 (nazwa organu wydającego dokument)

## WYPIS Z KARTOTEKI BUDYNKOW

sporządzono dnia: 20-02-2023 14:51:12

Pozycja kartoteki budynków: 101306\_2.0024.G266

Jednostka rejestrowa gruntów: G266

Budynki: 3

Nr ewidenc. budynku	Działka	Adres lub położenie	Rodzaj wg KŚT	Klasa wg PKOB	Główna funkcja	Kondygn. nad. / pod.	Pow. zab. [m <sup>2</sup> ]
92/5;3	101306_2.0024.92/5	-	pozostałe budynki niemieszkalne	pozostałe budynki niemieszkalne	budynek nie określony innym atrybutem FSB	1/0	11
<p><i>Identyfikator:</i> 101306_2.0024.92/5.3_BUD; Status: wybudowany; Inne funkcje: -; Czy jest wiatą: tymczasowy brak danych; Konstrukcja ścian zewnętrznych: inne; Rok zakończ. budowy: 2019; Wiek zakończ. budowy: -; Rok zakończ. przebudowy: -; Wiek zakończ. przebudowy: -; Stopień pewności ustalenia daty zakończ. budowy: data wynikająca z dokumentu; Stopień pewności ustalenia daty zakończ. przebudowy: -; Zakres przebudowy: -; Pow. zab. z mapy: 11 m<sup>2</sup>; Pow. użytkowa z projektu: -; Pow. użytkowa z obmiarów: -; Pow. użytk. lokali odrębnych: -; Pow. użytk. lokali niewyodrębnionych: -; Pow. użytk. pom. przynal. do lokali: -; Liczba ujawnionych w ewidencji lokali samodzielnych: 0; Wartość: nie stosuje się zł; Data wyceny: nie stosuje się; Wpis do rejestru zabytków: brak danych; Data wpisu do rejestru zabytków: -; Stan użytkowania: tymczasowy brak danych; Data oddania do użytku: nie stosuje się; Data rozbiórki: nie stosuje się; Przyczyna rozbiórki: nie stosuje się; Łączna liczba izb: -; Liczba mieszkań: -; Budynek gotowy na szybki internet: -</p> <p><i>Uwagi:</i> -</p>							
92/5;1	101306_2.0024.92/5	-	budynki handlowo-usługowe	budynki handlowo-usługowe	stacja obsługi pojazdów	1/0	300
<p><i>Identyfikator:</i> 101306_2.0024.92/5.1_BUD; Status: wybudowany; Inne funkcje: -; Czy jest wiatą: tymczasowy brak danych; Konstrukcja ścian zewnętrznych: inne; Rok zakończ. budowy: 2007; Wiek zakończ. budowy: -; Rok zakończ. przebudowy: -; Wiek zakończ. przebudowy: -; Stopień pewności ustalenia daty zakończ. budowy: nieznan; Stopień pewności ustalenia daty zakończ. przebudowy: -; Zakres przebudowy: -; Pow. zab. z mapy: 300 m<sup>2</sup>; Pow. użytkowa z projektu: -; Pow. użytkowa z obmiarów: -; Pow. użytk. lokali odrębnych: -; Pow. użytk. lokali niewyodrębnionych: -; Pow. użytk. pom. przynal. do lokali: -; Liczba ujawnionych w ewidencji lokali samodzielnych: 0; Wartość: nie stosuje się zł; Data wyceny: nie stosuje się; Wpis do rejestru zabytków: brak danych; Data wpisu do rejestru zabytków: -; Stan użytkowania: tymczasowy brak danych; Data oddania do użytku: nie stosuje się; Data rozbiórki: nie stosuje się; Przyczyna rozbiórki: nie stosuje się; Łączna liczba izb: -; Liczba mieszkań: -; Budynek gotowy na szybki internet: -</p> <p><i>Uwagi:</i> -</p>							
92/5;2	101306_2.0024.92/5	Sadkowice 24B	budynki handlowo-usługowe	budynki handlowo-usługowe	stacja obsługi pojazdów	1/0	206
<p><i>Identyfikator:</i> 101306_2.0024.92/5.2_BUD; Status: wybudowany; Inne funkcje: -; Czy jest wiatą: tymczasowy brak danych; Konstrukcja ścian zewnętrznych: inne; Rok zakończ. budowy: 2019; Wiek zakończ. budowy: -; Rok zakończ. przebudowy: -; Wiek zakończ. przebudowy: -; Stopień pewności ustalenia daty zakończ. budowy: data wynikająca z dokumentu; Stopień pewności ustalenia daty zakończ. przebudowy: -; Zakres przebudowy: -; Pow. zab. z mapy: 206 m<sup>2</sup>; Pow. użytkowa z projektu: -; Pow. użytkowa z obmiarów: -; Pow. użytk. lokali odrębnych: -; Pow. użytk. lokali niewyodrębnionych: -; Pow. użytk. pom. przynal. do lokali: -; Liczba ujawnionych w ewidencji lokali samodzielnych: 0; Wartość: nie stosuje się zł; Data wyceny: nie stosuje się; Wpis do rejestru zabytków: brak danych; Data wpisu do rejestru zabytków: -; Stan użytkowania: tymczasowy brak danych; Data oddania do użytku: nie stosuje się; Data rozbiórki: nie stosuje się; Przyczyna rozbiórki: nie stosuje się; Łączna liczba izb: -; Liczba mieszkań: -; Budynek gotowy na szybki internet: -</p> <p><i>Uwagi:</i> -</p>							


Warszawskie Przedsiębiorstwo Geodezyjne  
 S.A.  
 2023-02-20

.....  
 (sporządził: data i podpis)

.....  
 (pieczęć urzędowa)

2023-02-20

.....  
 (imię i nazwisko osoby reprezentującej organ)  
 data i podpis



Województwo: łódzkie  
 Powiat: rawski  
 Jednostka ewidencyjna: 101306\_2, Sadkowice  
 Obręb ewidencyjny: 101306\_2.0024, Sadkowice

(nazwa organu wydającego dokument)

## WYPIS Z KARTOTEKI BUDYNKOW

sporządzono dnia: 20-02-2023 14:51:12

Pozycja kartoteki budynków: 101306\_2.0024.G268

Jednostka rejestrowa gruntów: G268

### Budynki: 9

Nr ewidenc. budynku	Działka	Adres lub położenie	Rodzaj wg KŚT	Klasa wg PKOB	Główna funkcja	Kondygn. nad. / pod.	Pow. zab. [m <sup>2</sup> ]
480;1	101306_2.0024.480	-	budynki produkcyjne, usługowe i gospodarcze dla rolnictwa	tymczasowy brak danych	tymczasowy brak danych	1/brak danych	1997
<p><i>Identyfikator:</i> 101306_2.0024.480.1_BUD; Status: wybudowany; Inne funkcje: -; Czy jest wiatą: tymczasowy brak danych; Konstrukcja ścian zewnętrznych: mur; Rok zakończ. budowy: 2014; Wiek zakończ. budowy: -; Rok zakończ. przebudowy: -; Wiek zakończ. przebudowy: -; Stopień pewności ustalenia daty zakończ. budowy: niezmany; Stopień pewności ustalenia daty zakończ. przebudowy: -; Zakres przebudowy: -; Pow. zab. z mapy: 1997 m<sup>2</sup>; Pow. użytkowa z projektu: -; Pow. użytkowa z obmiarów: -; Pow. użytk. lokali odrębnych: -; Pow. użytk. lokali niewyodrębnionych: -; Pow. użytk. pom. przynal. do lokali: -; Liczba ujawnionych w ewidencji lokali samodzielnych: 0; Wartość: nie stosuje się zł; Data wyceny: nie stosuje się; Wpis do rejestru zabytków: brak danych; Data wpisu do rejestru zabytków: -; Stan użytkowania: tymczasowy brak danych; Data oddania do użytku: nie stosuje się; Data rozbiórki: nie stosuje się; Przyczyna rozbiórki: nie stosuje się; Łączna liczba izb: -; Liczba mieszkań: -; Budynek gotowy na szybki internet: -</p>							
<p><i>Uwagi:</i> Funkcja użytkowa - stare rozp.: produkcyjne, usługowe i gospodarcze dla rolnictwa</p>							
480;2	101306_2.0024.480	-	budynki produkcyjne, usługowe i gospodarcze dla rolnictwa	budynki gospodarstw rolnych	inny budynek w gospodarstwie rolnym	1/0	532
<p><i>Identyfikator:</i> 101306_2.0024.480.2_BUD; Status: wybudowany; Inne funkcje: -; Czy jest wiatą: tymczasowy brak danych; Konstrukcja ścian zewnętrznych: mur; Rok zakończ. budowy: 1976; Wiek zakończ. budowy: -; Rok zakończ. przebudowy: -; Wiek zakończ. przebudowy: -; Stopień pewności ustalenia daty zakończ. budowy: data szacowana; Stopień pewności ustalenia daty zakończ. przebudowy: -; Zakres przebudowy: -; Pow. zab. z mapy: 532 m<sup>2</sup>; Pow. użytkowa z projektu: -; Pow. użytkowa z obmiarów: -; Pow. użytk. lokali odrębnych: -; Pow. użytk. lokali niewyodrębnionych: -; Pow. użytk. pom. przynal. do lokali: -; Liczba ujawnionych w ewidencji lokali samodzielnych: 0; Wartość: nie stosuje się zł; Data wyceny: nie stosuje się; Wpis do rejestru zabytków: brak danych; Data wpisu do rejestru zabytków: -; Stan użytkowania: tymczasowy brak danych; Data oddania do użytku: nie stosuje się; Data rozbiórki: nie stosuje się; Przyczyna rozbiórki: nie stosuje się; Łączna liczba izb: -; Liczba mieszkań: -; Budynek gotowy na szybki internet: -</p>							
<p><i>Uwagi:</i> -</p>							
480;3	101306_2.0024.480	-	budynki produkcyjne, usługowe i gospodarcze dla rolnictwa	budynki gospodarstw rolnych	inny budynek w gospodarstwie rolnym	1/0	455
<p><i>Identyfikator:</i> 101306_2.0024.480.3_BUD; Status: wybudowany; Inne funkcje: -; Czy jest wiatą: tymczasowy brak danych; Konstrukcja ścian zewnętrznych: inne; Rok zakończ. budowy: niezmany; Wiek zakończ. budowy: -; Rok zakończ. przebudowy: -; Wiek zakończ. przebudowy: -; Stopień pewności ustalenia daty zakończ. budowy: nie stosuje się; Stopień pewności ustalenia daty zakończ. przebudowy: -; Zakres przebudowy: -; Pow. zab. z mapy: 455 m<sup>2</sup>; Pow. użytkowa z projektu: -; Pow. użytkowa z obmiarów: -; Pow. użytk. lokali odrębnych: -; Pow. użytk. lokali niewyodrębnionych: -; Pow. użytk. pom. przynal. do lokali: -; Liczba ujawnionych w ewidencji lokali samodzielnych: 0; Wartość: nie stosuje się zł; Data wyceny: nie stosuje się; Wpis do rejestru zabytków: brak danych; Data wpisu do rejestru zabytków: -; Stan użytkowania: tymczasowy brak danych; Data oddania do użytku: nie stosuje się; Data rozbiórki: nie stosuje się; Przyczyna rozbiórki: nie stosuje się; Łączna liczba izb: -; Liczba mieszkań: -; Budynek gotowy na szybki internet: -</p>							
<p><i>Uwagi:</i> -</p>							
431;1	101306_2.0024.431	-	budynki produkcyjne, usługowe i gospodarcze dla rolnictwa	budynki gospodarstw rolnych	tymczasowy brak danych	1/0	100
<p><i>Identyfikator:</i> 101306_2.0024.431.1_BUD; Status: wybudowany; Inne funkcje: -; Czy jest wiatą: tymczasowy brak danych; Konstrukcja ścian zewnętrznych: tymczasowy brak danych; Rok zakończ. budowy: niezmany; Wiek zakończ. budowy: -; Rok zakończ. przebudowy: -; Wiek zakończ. przebudowy: -; Stopień pewności ustalenia daty zakończ. budowy: nie stosuje się; Stopień pewności ustalenia daty zakończ. przebudowy: -; Zakres przebudowy: -; Pow. zab. z mapy: 100 m<sup>2</sup>; Pow. użytkowa z projektu: -; Pow. użytkowa z obmiarów: -; Pow. użytk. lokali odrębnych: -; Pow. użytk. lokali niewyodrębnionych: -; Pow. użytk. pom. przynal. do lokali: -; Liczba ujawnionych w ewidencji lokali samodzielnych: 0; Wartość: nie stosuje się zł; Data wyceny: nie stosuje się; Wpis do rejestru zabytków: brak danych; Data wpisu do rejestru zabytków: -; Stan użytkowania: nie stosuje się; Data oddania do użytku: nie stosuje się; Data rozbiórki: nie stosuje się; Przyczyna rozbiórki: nie stosuje się; Łączna liczba izb: -; Liczba mieszkań: -; Budynek gotowy na szybki internet: -</p>							
<p><i>Uwagi:</i> -</p>							
431;3	101306_2.0024.431	-	budynki produkcyjne, usługowe i gospodarcze dla rolnictwa	budynki gospodarstw rolnych	tymczasowy brak danych	1/0	98
<p><i>Identyfikator:</i> 101306_2.0024.431.3_BUD; Status: wybudowany; Inne funkcje: -; Czy jest wiatą: tymczasowy brak danych; Konstrukcja ścian zewnętrznych: tymczasowy brak danych; Rok zakończ. budowy: niezmany; Wiek zakończ. budowy: -; Rok zakończ. przebudowy: -; Wiek zakończ. przebudowy: -; Stopień pewności ustalenia daty zakończ. budowy: nie stosuje się; Stopień pewności ustalenia daty zakończ. przebudowy: -; Zakres przebudowy: -; Pow. zab. z mapy: 98 m<sup>2</sup>; Pow. użytkowa z projektu: -; Pow. użytkowa z obmiarów: -; Pow. użytk. lokali odrębnych: -; Pow. użytk. lokali niewyodrębnionych: -; Pow. użytk. pom. przynal. do lokali: -; Liczba ujawnionych w ewidencji lokali samodzielnych: 0; Wartość: nie stosuje się zł; Data wyceny: nie stosuje się; Wpis do rejestru zabytków: brak danych; Data wpisu do rejestru zabytków: -; Stan użytkowania: nie stosuje się; Data oddania do użytku: nie stosuje się; Data rozbiórki: nie stosuje się; Przyczyna rozbiórki: nie stosuje się; Łączna liczba izb: -; Liczba mieszkań: -; Budynek gotowy na szybki internet: -</p>							
<p><i>Uwagi:</i> -</p>							

<b>433;2</b>	101306_2.0024.433	Sadkowice 7	budynki mieszkalne	tymczasowy brak danych	tymczasowy brak danych	1/1	103
<i>Identyfikator:</i> 101306_2.0024.433.2_BUD; Status: wybudowany; Inne funkcje: -; Czy jest wiatą: tymczasowy brak danych; Konstrukcja ścian zewnętrznych: tymczasowy brak danych; Rok zakończ. budowy: nieznan; Wiek zakończ. budowy: -; Rok zakończ. przebudowy: -; Wiek zakończ. przebudowy: -; Stopień pewności ustalenia daty zakończ. budowy: nie stosuje się; Stopień pewności ustalenia daty zakończ. przebudowy: -; Zakres przebudowy: -; Pow. zab. z mapy: 103 m2; Pow. użytkowa z projektu: -; Pow. użytkowa z obmiarów: -; Pow. użytk. lokali odrębnych: -; Pow. użytk. lokali niewyodrębnionych: -; Pow. użytk. pom. przynal. do lokali: -; Liczba ujawnionych w ewidencji lokali samodzielnych: 0; Wartość: nie stosuje się zł; Data wyceny: nie stosuje się; Wpis do rejestru zabytków: brak danych; Data wpisu do rejestru zabytków: -; Stan użytkowania: nie stosuje się; Data oddania do użytku: nie stosuje się; Data rozbiórki: nie stosuje się; Przyczyna rozbiórki: nie stosuje się; Łączna liczba izb: -; Liczba mieszkań: -; Budynek gotowy na szybki internet: -							
<i>Uwagi:</i> -							
<b>433;1</b>	101306_2.0024.433	-	budynki produkcyjne, usługowe i gospodarcze dla rolnictwa	budynki gospodarstw rolnych	tymczasowy brak danych	1/0	19
<i>Identyfikator:</i> 101306_2.0024.433.1_BUD; Status: wybudowany; Inne funkcje: -; Czy jest wiatą: tymczasowy brak danych; Konstrukcja ścian zewnętrznych: tymczasowy brak danych; Rok zakończ. budowy: nieznan; Wiek zakończ. budowy: -; Rok zakończ. przebudowy: -; Wiek zakończ. przebudowy: -; Stopień pewności ustalenia daty zakończ. budowy: nie stosuje się; Stopień pewności ustalenia daty zakończ. przebudowy: -; Zakres przebudowy: -; Pow. zab. z mapy: 19 m2; Pow. użytkowa z projektu: -; Pow. użytkowa z obmiarów: -; Pow. użytk. lokali odrębnych: -; Pow. użytk. lokali niewyodrębnionych: -; Pow. użytk. pom. przynal. do lokali: -; Liczba ujawnionych w ewidencji lokali samodzielnych: 0; Wartość: nie stosuje się zł; Data wyceny: nie stosuje się; Wpis do rejestru zabytków: brak danych; Data wpisu do rejestru zabytków: -; Stan użytkowania: nie stosuje się; Data oddania do użytku: nie stosuje się; Data rozbiórki: nie stosuje się; Przyczyna rozbiórki: nie stosuje się; Łączna liczba izb: -; Liczba mieszkań: -; Budynek gotowy na szybki internet: -							
<i>Uwagi:</i> -							
<b>480;5</b>	101306_2.0024.480	Sadkowice 3	budynki mieszkalne	tymczasowy brak danych	tymczasowy brak danych	2/1	105
<i>Identyfikator:</i> 101306_2.0024.480.5_BUD; Status: wybudowany; Inne funkcje: -; Czy jest wiatą: tymczasowy brak danych; Konstrukcja ścian zewnętrznych: tymczasowy brak danych; Rok zakończ. budowy: nieznan; Wiek zakończ. budowy: -; Rok zakończ. przebudowy: -; Wiek zakończ. przebudowy: -; Stopień pewności ustalenia daty zakończ. budowy: nie stosuje się; Stopień pewności ustalenia daty zakończ. przebudowy: -; Zakres przebudowy: -; Pow. zab. z mapy: 105 m2; Pow. użytkowa z projektu: -; Pow. użytkowa z obmiarów: -; Pow. użytk. lokali odrębnych: -; Pow. użytk. lokali niewyodrębnionych: -; Pow. użytk. pom. przynal. do lokali: -; Liczba ujawnionych w ewidencji lokali samodzielnych: 0; Wartość: nie stosuje się zł; Data wyceny: nie stosuje się; Wpis do rejestru zabytków: brak danych; Data wpisu do rejestru zabytków: -; Stan użytkowania: nie stosuje się; Data oddania do użytku: nie stosuje się; Data rozbiórki: nie stosuje się; Przyczyna rozbiórki: nie stosuje się; Łączna liczba izb: -; Liczba mieszkań: -; Budynek gotowy na szybki internet: -							
<i>Uwagi:</i> -							
<b>480;4</b>	101306_2.0024.480	-	budynki produkcyjne, usługowe i gospodarcze dla rolnictwa	-	-	2/0	376
<i>Identyfikator:</i> 101306_2.0024.480.4_BUD; Status: wybudowany; Inne funkcje: -; Czy jest wiatą: -; Konstrukcja ścian zewnętrznych: -; Rok zakończ. budowy: -; Wiek zakończ. budowy: -; Rok zakończ. przebudowy: -; Wiek zakończ. przebudowy: -; Stopień pewności ustalenia daty zakończ. budowy: -; Stopień pewności ustalenia daty zakończ. przebudowy: -; Zakres przebudowy: -; Pow. zab. z mapy: 376 m2; Pow. użytkowa z projektu: -; Pow. użytkowa z obmiarów: -; Pow. użytk. lokali odrębnych: -; Pow. użytk. lokali niewyodrębnionych: -; Pow. użytk. pom. przynal. do lokali: -; Liczba ujawnionych w ewidencji lokali samodzielnych: 0; Wartość: -; Data wyceny: -; Wpis do rejestru zabytków: -; Data wpisu do rejestru zabytków: -; Stan użytkowania: -; Data oddania do użytku: -; Data rozbiórki: -; Przyczyna rozbiórki: -; Łączna liczba izb: -; Liczba mieszkań: -; Budynek gotowy na szybki internet: -							
<i>Uwagi:</i> -							

**Warszawskie Przedsiębiorstwo Geodezyjne  
S.A.  
2023-02-20**

(sporządził: data i podpis)

(pieczęć urzędowa)

**2023-02-20**

(imię i nazwisko osoby reprezentującej organ)  
data i podpis

Województwo: łódzkie  
 Powiat: rawski  
 Jednostka ewidencyjna: 101306\_2, Sadkowice  
 Obręb ewidencyjny: 101306\_2.0024, Sadkowice

(nazwa organu wydającego dokument)

## WYPIS Z KARTOTEKI BUDYNKOW

sporządzono dnia: 20-02-2023 14:51:12

Pozycja kartoteki budynków: 101306\_2.0024.G272

Jednostka rejestrowa gruntów: G272

### Budynki: 3

Nr ewidenc. budynku	Działka	Adres lub położenie	Rodzaj wg KŚT	Klasa wg PKOB	Główna funkcja	Kondygn. nad. / pod.	Pow. zab. [m <sup>2</sup> ]
101;3	101306_2.0024.101	-	budynki produkcyjne, usługowe i gospodarcze dla rolnictwa	budynki gospodarstw rolnych	budynek magazynowy w gospodarstwie rolnym	1/brak danych	319
<p><i>Identyfikator:</i> 101306_2.0024.101.3_BUD; Status: wybudowany; Inne funkcje: -; Czy jest wiatą: tymczasowy brak danych; Konstrukcja ścian zewnętrznych: mur; Rok zakońc. budowy: 2013; Wiek zakońc. budowy: -; Rok zakońc. przebudowy: -; Wiek zakońc. przebudowy: -; Stopień pewności ustalenia daty zakońc. budowy: data szacowana; Stopień pewności ustalenia daty zakońc. przebudowy: -; Zakres przebudowy: -; Pow. zab. z mapy: 319 m<sup>2</sup>; Pow. użytkowa z projektu: -; Pow. użytkowa z obmiarów: -; Pow. użytk. lokali odrębnych: -; Pow. użytk. lokali niewyodrębnionych: -; Pow. użytk. pom. przynal. do lokali: -; Liczba ujawnionych w ewidencji lokali samodzielnych: 0; Wartość: nie stosuje się zł; Data wyceny: nie stosuje się; Wpis do rejestru zabytków: brak danych; Data wpisu do rejestru zabytków: -; Stan użytkowania: tymczasowy brak danych; Data oddania do użytku: nie stosuje się; Data rozbiórki: nie stosuje się; Przyczyna rozbiórki: nie stosuje się; Łączna liczba izb: -; Liczba mieszkań: -; Budynek gotowy na szybki internet: -</p> <p><i>Uwagi:</i> Funkcja użytkowa - stare rozp.: produkcyjne, usługowe i gospodarcze dla rolnictwa</p>							
101;4	101306_2.0024.101	-	budynki produkcyjne, usługowe i gospodarcze dla rolnictwa	budynki gospodarstw rolnych	budynek magazynowy w gospodarstwie rolnym	1/0	191
<p><i>Identyfikator:</i> 101306_2.0024.101.4_BUD; Status: wybudowany; Inne funkcje: -; Czy jest wiatą: tymczasowy brak danych; Konstrukcja ścian zewnętrznych: mur; Rok zakońc. budowy: 2019; Wiek zakońc. budowy: -; Rok zakońc. przebudowy: -; Wiek zakońc. przebudowy: -; Stopień pewności ustalenia daty zakońc. budowy: data wynikająca z dokumentu; Stopień pewności ustalenia daty zakońc. przebudowy: -; Zakres przebudowy: -; Pow. zab. z mapy: 191 m<sup>2</sup>; Pow. użytkowa z projektu: -; Pow. użytkowa z obmiarów: -; Pow. użytk. lokali odrębnych: -; Pow. użytk. lokali niewyodrębnionych: -; Pow. użytk. pom. przynal. do lokali: -; Liczba ujawnionych w ewidencji lokali samodzielnych: 0; Wartość: nie stosuje się zł; Data wyceny: nie stosuje się; Wpis do rejestru zabytków: brak danych; Data wpisu do rejestru zabytków: -; Stan użytkowania: tymczasowy brak danych; Data oddania do użytku: nie stosuje się; Data rozbiórki: nie stosuje się; Przyczyna rozbiórki: nie stosuje się; Łączna liczba izb: -; Liczba mieszkań: -; Budynek gotowy na szybki internet: -</p> <p><i>Uwagi:</i> -</p>							
101;1	101306_2.0024.101	Sadkowice 24A	budynki mieszkalne	budynki mieszkalne jednorodzinne	budynek jednorodzinny	2/1	117
<p><i>Identyfikator:</i> 101306_2.0024.101.1_BUD; Status: wybudowany; Inne funkcje: -; Czy jest wiatą: tymczasowy brak danych; Konstrukcja ścian zewnętrznych: mur; Rok zakońc. budowy: 1980; Wiek zakońc. budowy: -; Rok zakońc. przebudowy: 2005; Wiek zakońc. przebudowy: -; Stopień pewności ustalenia daty zakońc. budowy: data szacowana; Stopień pewności ustalenia daty zakońc. przebudowy: -; Zakres przebudowy: -; Pow. zab. z mapy: 117 m<sup>2</sup>; Pow. użytkowa z projektu: -; Pow. użytkowa z obmiarów: -; Pow. użytk. lokali odrębnych: -; Pow. użytk. lokali niewyodrębnionych: -; Pow. użytk. pom. przynal. do lokali: -; Liczba ujawnionych w ewidencji lokali samodzielnych: 0; Wartość: nie stosuje się zł; Data wyceny: nie stosuje się; Wpis do rejestru zabytków: brak danych; Data wpisu do rejestru zabytków: -; Stan użytkowania: tymczasowy brak danych; Data oddania do użytku: nie stosuje się; Data rozbiórki: nie stosuje się; Przyczyna rozbiórki: nie stosuje się; Łączna liczba izb: -; Liczba mieszkań: -; Budynek gotowy na szybki internet: -</p> <p><i>Uwagi:</i> Funkcja użytkowa - stare rozp.: mieszkalne</p>							

Warszawskie Przedsiębiorstwo Geodezyjne

S.A.

2023-02-20

2023-02-20

(sporządził: data i podpis)

(pieczęć urzędowa)

(imię i nazwisko osoby reprezentującej organ)  
data i podpis

.....  
(nazwa organu wydającego dokument)

## WYPIS Z KARTOTEKI BUDYNKOW

sporządzono dnia: 20-02-2023 14:51:12

**Pozycja kartoteki budynków: 101306\_2.0024.G273**

**Jednostka rejestrowa gruntów: G273**

**Budynki: 8**

Nr ewidenc. budynku	Działka	Adres lub położenie	Rodzaj wg KŚT	Klasa wg PKOB	Główna funkcja	Kondygn. nad. / pod.	Pow. zab. [m <sup>2</sup> ]
83/1;1	101306_2.0024.83/1	-	budynki produkcyjne, usługowe i gospodarcze dla rolnictwa	budynki gospodarstw rolnych	tymczasowy brak danych	1/0	129
<i>Identyfikator:</i> 101306_2.0024.83/1.1_BUD; Status: wybudowany; Inne funkcje: -; Czy jest wiatą: tymczasowy brak danych; Konstrukcja ścian zewnętrznych: tymczasowy brak danych; Rok zakońc. budowy: nieznany; Wiek zakońc. budowy: -; Rok zakońc. przebudowy: -; Wiek zakońc. przebudowy: -; Stopień pewności ustalenia daty zakońc. budowy: nie stosuje się; Stopień pewności ustalenia daty zakońc. przebudowy: -; Zakres przebudowy: -; Pow. zab. z mapy: 129 m <sup>2</sup> ; Pow. użytkowa z projektu: -; Pow. użytkowa z obmiarów: -; Pow. użytk. lokali odrębnych: -; Pow. użytk. lokali niewyodrębnionych: -; Pow. użytk. pom. przynal. do lokali: -; Liczba ujawnionych w ewidencji lokali samodzielnych: 0; Wartość: nie stosuje się zł; Data wyceny: nie stosuje się; Wpis do rejestru zabytków: brak danych; Data wpisu do rejestru zabytków: -; Stan użytkowania: nie stosuje się; Data oddania do użytku: nie stosuje się; Data rozbiórki: nie stosuje się; Przyczyna rozbiórki: nie stosuje się; Łączna liczba izb: -; Liczba mieszkań: -; Budynek gotowy na szybki internet: -							
<i>Uwagi:</i> -							
83/1;2	101306_2.0024.83/1, 101306_2.0024.83/2, 101306_2.0024.84/2	-	budynki produkcyjne, usługowe i gospodarcze dla rolnictwa	budynki gospodarstw rolnych	tymczasowy brak danych	1/0	76
<i>Identyfikator:</i> 101306_2.0024.83/1.2_BUD; Status: wybudowany; Inne funkcje: -; Czy jest wiatą: tymczasowy brak danych; Konstrukcja ścian zewnętrznych: tymczasowy brak danych; Rok zakońc. budowy: nieznany; Wiek zakońc. budowy: -; Rok zakońc. przebudowy: -; Wiek zakońc. przebudowy: -; Stopień pewności ustalenia daty zakońc. budowy: nie stosuje się; Stopień pewności ustalenia daty zakońc. przebudowy: -; Zakres przebudowy: -; Pow. zab. z mapy: 76 m <sup>2</sup> ; Pow. użytkowa z projektu: -; Pow. użytkowa z obmiarów: -; Pow. użytk. lokali odrębnych: -; Pow. użytk. lokali niewyodrębnionych: -; Pow. użytk. pom. przynal. do lokali: -; Liczba ujawnionych w ewidencji lokali samodzielnych: 0; Wartość: nie stosuje się zł; Data wyceny: nie stosuje się; Wpis do rejestru zabytków: brak danych; Data wpisu do rejestru zabytków: -; Stan użytkowania: nie stosuje się; Data oddania do użytku: nie stosuje się; Data rozbiórki: nie stosuje się; Przyczyna rozbiórki: nie stosuje się; Łączna liczba izb: -; Liczba mieszkań: -; Budynek gotowy na szybki internet: -							
<i>Uwagi:</i> -							
84/2;4	101306_2.0024.84/2	-	budynki produkcyjne, usługowe i gospodarcze dla rolnictwa	budynki gospodarstw rolnych	tymczasowy brak danych	1/0	32
<i>Identyfikator:</i> 101306_2.0024.84/2.4_BUD; Status: wybudowany; Inne funkcje: -; Czy jest wiatą: tymczasowy brak danych; Konstrukcja ścian zewnętrznych: tymczasowy brak danych; Rok zakońc. budowy: nieznany; Wiek zakońc. budowy: -; Rok zakońc. przebudowy: -; Wiek zakońc. przebudowy: -; Stopień pewności ustalenia daty zakońc. budowy: nie stosuje się; Stopień pewności ustalenia daty zakońc. przebudowy: -; Zakres przebudowy: -; Pow. zab. z mapy: 32 m <sup>2</sup> ; Pow. użytkowa z projektu: -; Pow. użytkowa z obmiarów: -; Pow. użytk. lokali odrębnych: -; Pow. użytk. lokali niewyodrębnionych: -; Pow. użytk. pom. przynal. do lokali: -; Liczba ujawnionych w ewidencji lokali samodzielnych: 0; Wartość: nie stosuje się zł; Data wyceny: nie stosuje się; Wpis do rejestru zabytków: brak danych; Data wpisu do rejestru zabytków: -; Stan użytkowania: nie stosuje się; Data oddania do użytku: nie stosuje się; Data rozbiórki: nie stosuje się; Przyczyna rozbiórki: nie stosuje się; Łączna liczba izb: -; Liczba mieszkań: -; Budynek gotowy na szybki internet: -							
<i>Uwagi:</i> -							
84/2;2	101306_2.0024.84/2	-	budynki produkcyjne, usługowe i gospodarcze dla rolnictwa	budynki gospodarstw rolnych	tymczasowy brak danych	1/0	100
<i>Identyfikator:</i> 101306_2.0024.84/2.2_BUD; Status: wybudowany; Inne funkcje: -; Czy jest wiatą: tymczasowy brak danych; Konstrukcja ścian zewnętrznych: tymczasowy brak danych; Rok zakońc. budowy: nieznany; Wiek zakońc. budowy: -; Rok zakońc. przebudowy: -; Wiek zakońc. przebudowy: -; Stopień pewności ustalenia daty zakońc. budowy: nie stosuje się; Stopień pewności ustalenia daty zakońc. przebudowy: -; Zakres przebudowy: -; Pow. zab. z mapy: 100 m <sup>2</sup> ; Pow. użytkowa z projektu: -; Pow. użytkowa z obmiarów: -; Pow. użytk. lokali odrębnych: -; Pow. użytk. lokali niewyodrębnionych: -; Pow. użytk. pom. przynal. do lokali: -; Liczba ujawnionych w ewidencji lokali samodzielnych: 0; Wartość: nie stosuje się zł; Data wyceny: nie stosuje się; Wpis do rejestru zabytków: brak danych; Data wpisu do rejestru zabytków: -; Stan użytkowania: nie stosuje się; Data oddania do użytku: nie stosuje się; Data rozbiórki: nie stosuje się; Przyczyna rozbiórki: nie stosuje się; Łączna liczba izb: -; Liczba mieszkań: -; Budynek gotowy na szybki internet: -							
<i>Uwagi:</i> -							
84/2;3	101306_2.0024.84/2	-	budynki produkcyjne, usługowe i gospodarcze dla rolnictwa	budynki gospodarstw rolnych	tymczasowy brak danych	1/0	40
<i>Identyfikator:</i> 101306_2.0024.84/2.3_BUD; Status: wybudowany; Inne funkcje: -; Czy jest wiatą: tymczasowy brak danych; Konstrukcja ścian zewnętrznych: tymczasowy brak danych; Rok zakońc. budowy: nieznany; Wiek zakońc. budowy: -; Rok zakońc. przebudowy: -; Wiek zakońc. przebudowy: -; Stopień pewności ustalenia daty zakońc. budowy: nie stosuje się; Stopień pewności ustalenia daty zakońc. przebudowy: -; Zakres przebudowy: -; Pow. zab. z mapy: 40 m <sup>2</sup> ; Pow. użytkowa z projektu: -; Pow. użytkowa z obmiarów: -; Pow. użytk. lokali odrębnych: -; Pow. użytk. lokali niewyodrębnionych: -; Pow. użytk. pom. przynal. do lokali: -; Liczba ujawnionych w ewidencji lokali samodzielnych: 0; Wartość: nie stosuje się zł; Data wyceny: nie stosuje się; Wpis do rejestru zabytków: brak danych; Data wpisu do rejestru zabytków: -; Stan użytkowania: nie stosuje się; Data oddania do użytku: nie stosuje się; Data rozbiórki: nie stosuje się; Przyczyna rozbiórki: nie stosuje się; Łączna liczba izb: -; Liczba mieszkań: -; Budynek gotowy na szybki internet: -							
<i>Uwagi:</i> -							

<b>84/2;1</b>	101306_2.0024.84/2	Sadkowice 30	budynki mieszkalne	tymczasowy brak danych	tymczasowy brak danych	2/1	119
<i>Identyfikator:</i> 101306_2.0024.84/2.1_BUD; Status: wybudowany; Inne funkcje: -; Czy jest wiatą: tymczasowy brak danych; Konstrukcja ścian zewnętrznych: tymczasowy brak danych; Rok zakońc. budowy: nieznan; Wiek zakońc. budowy: -; Rok zakońc. przebudowy: -; Wiek zakońc. przebudowy: -; Stopień pewności ustalenia daty zakońc. budowy: nie stosuje się; Stopień pewności ustalenia daty zakońc. przebudowy: -; Zakres przebudowy: -; Pow. zab. z mapy: 119 m <sup>2</sup> ; Pow. użytkowa z projektu: -; Pow. użytkowa z obmiarów: -; Pow. użytk. lokali odrębnych: -; Pow. użytk. lokali niewyodrębnionych: -; Pow. użytk. pom. przynal. do lokali: -; Liczba ujawnionych w ewidencji lokali samodzielnych: 0; Wartość: nie stosuje się zł; Data wyceny: nie stosuje się; Wpis do rejestru zabytków: brak danych; Data wpisu do rejestru zabytków: -; Stan użytkowania: nie stosuje się; Data oddania do użytku: nie stosuje się; Data rozbiórki: nie stosuje się; Przyczyna rozbiórki: nie stosuje się; Łączna liczba izb: -; Liczba mieszkań: -; Budynek gotowy na szybki internet: -							
<i>Uwagi:</i> -							
<b>84/2;5</b>	101306_2.0024.84/2	-	budynki produkcyjne, usługowe i gospodarcze dla rolnictwa	budynki gospodarstw rolnych	-	1/0	400
<i>Identyfikator:</i> 101306_2.0024.84/2.5_BUD; Status: wybudowany; Inne funkcje: -; Czy jest wiatą: -; Konstrukcja ścian zewnętrznych: -; Rok zakońc. budowy: -; Wiek zakońc. budowy: -; Rok zakońc. przebudowy: -; Wiek zakońc. przebudowy: -; Stopień pewności ustalenia daty zakońc. budowy: -; Stopień pewności ustalenia daty zakońc. przebudowy: -; Zakres przebudowy: -; Pow. zab. z mapy: 400 m <sup>2</sup> ; Pow. użytkowa z projektu: -; Pow. użytkowa z obmiarów: -; Pow. użytk. lokali odrębnych: -; Pow. użytk. lokali niewyodrębnionych: -; Pow. użytk. pom. przynal. do lokali: -; Liczba ujawnionych w ewidencji lokali samodzielnych: 0; Wartość: -; Data wyceny: -; Wpis do rejestru zabytków: -; Data wpisu do rejestru zabytków: -; Stan użytkowania: -; Data oddania do użytku: -; Data rozbiórki: -; Przyczyna rozbiórki: -; Łączna liczba izb: -; Liczba mieszkań: -; Budynek gotowy na szybki internet: -							
<i>Uwagi:</i> -							
<b>83/1;3</b>	101306_2.0024.83/1, 101306_2.0024.84/2	-	budynki produkcyjne, usługowe i gospodarcze dla rolnictwa	budynki gospodarstw rolnych	-	1/0	21
<i>Identyfikator:</i> 101306_2.0024.83/1.3_BUD; Status: wybudowany; Inne funkcje: -; Czy jest wiatą: -; Konstrukcja ścian zewnętrznych: -; Rok zakońc. budowy: -; Wiek zakońc. budowy: -; Rok zakońc. przebudowy: -; Wiek zakońc. przebudowy: -; Stopień pewności ustalenia daty zakońc. budowy: -; Stopień pewności ustalenia daty zakońc. przebudowy: -; Zakres przebudowy: -; Pow. zab. z mapy: 21 m <sup>2</sup> ; Pow. użytkowa z projektu: -; Pow. użytkowa z obmiarów: -; Pow. użytk. lokali odrębnych: -; Pow. użytk. lokali niewyodrębnionych: -; Pow. użytk. pom. przynal. do lokali: -; Liczba ujawnionych w ewidencji lokali samodzielnych: 0; Wartość: -; Data wyceny: -; Wpis do rejestru zabytków: -; Data wpisu do rejestru zabytków: -; Stan użytkowania: -; Data oddania do użytku: -; Data rozbiórki: -; Przyczyna rozbiórki: -; Łączna liczba izb: -; Liczba mieszkań: -; Budynek gotowy na szybki internet: -							
<i>Uwagi:</i> -							

**Warszawskie Przedsiębiorstwo Geodezyjne  
S.A.**  
2023-02-20

(sporządził: data i podpis)

(pieczęć urzędowa)

2023-02-20

(imię i nazwisko osoby reprezentującej organ)  
data i podpis

--

.....  
(nazwa organu wydającego dokument)

## WYPIS Z KARTOTEKI BUDYNKOW

sporządzono dnia: 20-02-2023 14:51:12

**Pozycja kartoteki budynków: 101306\_2.0024.G275**

**Jednostka rejestrowa gruntów: G275**

**Budynki: 9**

Nr ewidenc. budynku	Działka	Adres lub położenie	Rodzaj wg KŚT	Klasa wg PKOB	Główna funkcja	Kondygn. nad. / pod.	Pow. zab. [m <sup>2</sup> ]
<b>293;5</b>	101306_2.0024.293	-	budynki produkcyjne, usługowe i gospodarcze dla rolnictwa	budynki gospodarstw rolnych	tymczasowy brak danych	1/brak danych	132
<p><i>Identyfikator:</i> 101306_2.0024.293.5_BUD; Status: wybudowany; Inne funkcje: -; Czy jest wiatą: tymczasowy brak danych; Konstrukcja ścian zewnętrznych: tymczasowy brak danych; Rok zakońc. budowy: nieznan; Wiek zakońc. budowy: -; Rok zakońc. przebudowy: -; Wiek zakońc. przebudowy: -; Stopień pewności ustalenia daty zakońc. budowy: nie stosuje się; Stopień pewności ustalenia daty zakońc. przebudowy: -; Zakres przebudowy: -; Pow. zab. z mapy: 132 m<sup>2</sup>; Pow. użytkowa z projektu: -; Pow. użytkowa z obmiarów: -; Pow. użytk. lokali odrębnych: -; Pow. użytk. lokali niewyodrębnionych: -; Pow. użytk. pom. przynal. do lokali: -; Liczba ujawnionych w ewidencji lokali samodzielnych: 0; Wartość: nie stosuje się zł; Data wyceny: nie stosuje się; Wpis do rejestru zabytków: brak danych; Data wpisu do rejestru zabytków: -; Stan użytkowania: nie stosuje się; Data oddania do użytku: nie stosuje się; Data rozbiórki: nie stosuje się; Przyczyna rozbiórki: nie stosuje się; Łączna liczba izb: -; Liczba mieszkań: -; Budynek gotowy na szybki internet: -</p>							
<i>Uwagi:</i> -							
<b>293;6</b>	101306_2.0024.293	-	budynki produkcyjne, usługowe i gospodarcze dla rolnictwa	budynki gospodarstw rolnych	tymczasowy brak danych	1/brak danych	39
<p><i>Identyfikator:</i> 101306_2.0024.293.6_BUD; Status: wybudowany; Inne funkcje: -; Czy jest wiatą: tymczasowy brak danych; Konstrukcja ścian zewnętrznych: tymczasowy brak danych; Rok zakońc. budowy: nieznan; Wiek zakońc. budowy: -; Rok zakońc. przebudowy: -; Wiek zakońc. przebudowy: -; Stopień pewności ustalenia daty zakońc. budowy: nie stosuje się; Stopień pewności ustalenia daty zakońc. przebudowy: -; Zakres przebudowy: -; Pow. zab. z mapy: 39 m<sup>2</sup>; Pow. użytkowa z projektu: -; Pow. użytkowa z obmiarów: -; Pow. użytk. lokali odrębnych: -; Pow. użytk. lokali niewyodrębnionych: -; Pow. użytk. pom. przynal. do lokali: -; Liczba ujawnionych w ewidencji lokali samodzielnych: 0; Wartość: nie stosuje się zł; Data wyceny: nie stosuje się; Wpis do rejestru zabytków: brak danych; Data wpisu do rejestru zabytków: -; Stan użytkowania: nie stosuje się; Data oddania do użytku: nie stosuje się; Data rozbiórki: nie stosuje się; Przyczyna rozbiórki: nie stosuje się; Łączna liczba izb: -; Liczba mieszkań: -; Budynek gotowy na szybki internet: -</p>							
<i>Uwagi:</i> -							
<b>293;7</b>	101306_2.0024.293	-	budynki produkcyjne, usługowe i gospodarcze dla rolnictwa	budynki gospodarstw rolnych	tymczasowy brak danych	1/brak danych	31
<p><i>Identyfikator:</i> 101306_2.0024.293.7_BUD; Status: wybudowany; Inne funkcje: -; Czy jest wiatą: tymczasowy brak danych; Konstrukcja ścian zewnętrznych: tymczasowy brak danych; Rok zakońc. budowy: nieznan; Wiek zakońc. budowy: -; Rok zakońc. przebudowy: -; Wiek zakońc. przebudowy: -; Stopień pewności ustalenia daty zakońc. budowy: nie stosuje się; Stopień pewności ustalenia daty zakońc. przebudowy: -; Zakres przebudowy: -; Pow. zab. z mapy: 31 m<sup>2</sup>; Pow. użytkowa z projektu: -; Pow. użytkowa z obmiarów: -; Pow. użytk. lokali odrębnych: -; Pow. użytk. lokali niewyodrębnionych: -; Pow. użytk. pom. przynal. do lokali: -; Liczba ujawnionych w ewidencji lokali samodzielnych: 0; Wartość: nie stosuje się zł; Data wyceny: nie stosuje się; Wpis do rejestru zabytków: brak danych; Data wpisu do rejestru zabytków: -; Stan użytkowania: nie stosuje się; Data oddania do użytku: nie stosuje się; Data rozbiórki: nie stosuje się; Przyczyna rozbiórki: nie stosuje się; Łączna liczba izb: -; Liczba mieszkań: -; Budynek gotowy na szybki internet: -</p>							
<i>Uwagi:</i> -							
<b>293;8</b>	101306_2.0024.293	-	budynki produkcyjne, usługowe i gospodarcze dla rolnictwa	budynki gospodarstw rolnych	tymczasowy brak danych	1/brak danych	114
<p><i>Identyfikator:</i> 101306_2.0024.293.8_BUD; Status: wybudowany; Inne funkcje: -; Czy jest wiatą: tymczasowy brak danych; Konstrukcja ścian zewnętrznych: tymczasowy brak danych; Rok zakońc. budowy: nieznan; Wiek zakońc. budowy: -; Rok zakońc. przebudowy: -; Wiek zakońc. przebudowy: -; Stopień pewności ustalenia daty zakońc. budowy: nie stosuje się; Stopień pewności ustalenia daty zakońc. przebudowy: -; Zakres przebudowy: -; Pow. zab. z mapy: 114 m<sup>2</sup>; Pow. użytkowa z projektu: -; Pow. użytkowa z obmiarów: -; Pow. użytk. lokali odrębnych: -; Pow. użytk. lokali niewyodrębnionych: -; Pow. użytk. pom. przynal. do lokali: -; Liczba ujawnionych w ewidencji lokali samodzielnych: 0; Wartość: nie stosuje się zł; Data wyceny: nie stosuje się; Wpis do rejestru zabytków: brak danych; Data wpisu do rejestru zabytków: -; Stan użytkowania: nie stosuje się; Data oddania do użytku: nie stosuje się; Data rozbiórki: nie stosuje się; Przyczyna rozbiórki: nie stosuje się; Łączna liczba izb: -; Liczba mieszkań: -; Budynek gotowy na szybki internet: -</p>							
<i>Uwagi:</i> -							
<b>293;1</b>	101306_2.0024.293	Sadkowice 122	budynki mieszkalne	budynki mieszkalne jednorodzinne	tymczasowy brak danych	1/1	176
<p><i>Identyfikator:</i> 101306_2.0024.293.1_BUD; Status: wybudowany; Inne funkcje: -; Czy jest wiatą: tymczasowy brak danych; Konstrukcja ścian zewnętrznych: tymczasowy brak danych; Rok zakońc. budowy: nieznan; Wiek zakońc. budowy: -; Rok zakońc. przebudowy: -; Wiek zakońc. przebudowy: -; Stopień pewności ustalenia daty zakońc. budowy: nie stosuje się; Stopień pewności ustalenia daty zakońc. przebudowy: -; Zakres przebudowy: -; Pow. zab. z mapy: 176 m<sup>2</sup>; Pow. użytkowa z projektu: -; Pow. użytkowa z obmiarów: -; Pow. użytk. lokali odrębnych: -; Pow. użytk. lokali niewyodrębnionych: -; Pow. użytk. pom. przynal. do lokali: -; Liczba ujawnionych w ewidencji lokali samodzielnych: 0; Wartość: nie stosuje się zł; Data wyceny: nie stosuje się; Wpis do rejestru zabytków: brak danych; Data wpisu do rejestru zabytków: -; Stan użytkowania: nie stosuje się; Data oddania do użytku: nie stosuje się; Data rozbiórki: nie stosuje się; Przyczyna rozbiórki: nie stosuje się; Łączna liczba izb: -; Liczba mieszkań: -; Budynek gotowy na szybki internet: -</p>							
<i>Uwagi:</i> -							
<b>293;9</b>	101306_2.0024.293	-	budynki produkcyjne, usługowe i	budynki gospodarstw rolnych	tymczasowy brak danych	1/brak danych	6



			gospodarcze dla rolnictwa				
<i>Identyfikator:</i> 101306_2.0024.293.9_BUD; <i>Status:</i> wybudowany; <i>Inne funkcje:</i> -; <i>Czy jest wiatą:</i> tymczasowy brak danych; <i>Konstrukcja ścian zewnętrznych:</i> tymczasowy brak danych; <i>Rok zakończ. budowy:</i> nieznan; <i>Wiek zakończ. budowy:</i> -; <i>Rok zakończ. przebudowy:</i> -; <i>Wiek zakończ. przebudowy:</i> -; <i>Stopień pewności ustalenia daty zakończ. budowy:</i> nie stosuje się; <i>Stopień pewności ustalenia daty zakończ. przebudowy:</i> -; <i>Zakres przebudowy:</i> -; <i>Pow. zab. z mapy:</i> 6 m2; <i>Pow. użytkowa z projektu:</i> -; <i>Pow. użytkowa z obmiarów:</i> -; <i>Pow. użytk. lokali odrębnych:</i> -; <i>Pow. użytk. lokali niewyodrębnionych:</i> -; <i>Pow. użytk. pom. przynal. do lokali:</i> -; <i>Liczba ujawnionych w ewidencji lokali samodzielnych:</i> 0; <i>Wartość:</i> nie stosuje się zł; <i>Data wyceny:</i> nie stosuje się; <i>Wpis do rejestru zabytków:</i> brak danych; <i>Data wpisu do rejestru zabytków:</i> -; <i>Stan użytkowania:</i> nie stosuje się; <i>Data oddania do użytku:</i> nie stosuje się; <i>Data rozbiórki:</i> nie stosuje się; <i>Przyczyna rozbiórki:</i> nie stosuje się; <i>Łączna liczba izb:</i> -; <i>Liczba mieszkań:</i> -; <i>Budynek gotowy na szybki internet:</i> -							
<i>Uwagi:</i> -							
<b>293;11</b>	101306_2.0024.293	-	budynki produkcyjne, usługowe i gospodarcze dla rolnictwa	budynki gospodarstw rolnych	tymczasowy brak danych	1/brak danych	3
<i>Identyfikator:</i> 101306_2.0024.293.11_BUD; <i>Status:</i> wybudowany; <i>Inne funkcje:</i> -; <i>Czy jest wiatą:</i> tymczasowy brak danych; <i>Konstrukcja ścian zewnętrznych:</i> tymczasowy brak danych; <i>Rok zakończ. budowy:</i> nieznan; <i>Wiek zakończ. budowy:</i> -; <i>Rok zakończ. przebudowy:</i> -; <i>Wiek zakończ. przebudowy:</i> -; <i>Stopień pewności ustalenia daty zakończ. budowy:</i> nie stosuje się; <i>Stopień pewności ustalenia daty zakończ. przebudowy:</i> -; <i>Zakres przebudowy:</i> -; <i>Pow. zab. z mapy:</i> 3 m2; <i>Pow. użytkowa z projektu:</i> -; <i>Pow. użytkowa z obmiarów:</i> -; <i>Pow. użytk. lokali odrębnych:</i> -; <i>Pow. użytk. lokali niewyodrębnionych:</i> -; <i>Pow. użytk. pom. przynal. do lokali:</i> -; <i>Liczba ujawnionych w ewidencji lokali samodzielnych:</i> 0; <i>Wartość:</i> nie stosuje się zł; <i>Data wyceny:</i> nie stosuje się; <i>Wpis do rejestru zabytków:</i> brak danych; <i>Data wpisu do rejestru zabytków:</i> -; <i>Stan użytkowania:</i> nie stosuje się; <i>Data oddania do użytku:</i> nie stosuje się; <i>Data rozbiórki:</i> nie stosuje się; <i>Przyczyna rozbiórki:</i> nie stosuje się; <i>Łączna liczba izb:</i> -; <i>Liczba mieszkań:</i> -; <i>Budynek gotowy na szybki internet:</i> -							
<i>Uwagi:</i> -							
<b>293;10</b>	101306_2.0024.293	-	budynki produkcyjne, usługowe i gospodarcze dla rolnictwa	budynki gospodarstw rolnych	tymczasowy brak danych	1/brak danych	18
<i>Identyfikator:</i> 101306_2.0024.293.10_BUD; <i>Status:</i> wybudowany; <i>Inne funkcje:</i> -; <i>Czy jest wiatą:</i> tymczasowy brak danych; <i>Konstrukcja ścian zewnętrznych:</i> tymczasowy brak danych; <i>Rok zakończ. budowy:</i> nieznan; <i>Wiek zakończ. budowy:</i> -; <i>Rok zakończ. przebudowy:</i> -; <i>Wiek zakończ. przebudowy:</i> -; <i>Stopień pewności ustalenia daty zakończ. budowy:</i> nie stosuje się; <i>Stopień pewności ustalenia daty zakończ. przebudowy:</i> -; <i>Zakres przebudowy:</i> -; <i>Pow. zab. z mapy:</i> 18 m2; <i>Pow. użytkowa z projektu:</i> -; <i>Pow. użytkowa z obmiarów:</i> -; <i>Pow. użytk. lokali odrębnych:</i> -; <i>Pow. użytk. lokali niewyodrębnionych:</i> -; <i>Pow. użytk. pom. przynal. do lokali:</i> -; <i>Liczba ujawnionych w ewidencji lokali samodzielnych:</i> 0; <i>Wartość:</i> nie stosuje się zł; <i>Data wyceny:</i> nie stosuje się; <i>Wpis do rejestru zabytków:</i> brak danych; <i>Data wpisu do rejestru zabytków:</i> -; <i>Stan użytkowania:</i> nie stosuje się; <i>Data oddania do użytku:</i> nie stosuje się; <i>Data rozbiórki:</i> nie stosuje się; <i>Przyczyna rozbiórki:</i> nie stosuje się; <i>Łączna liczba izb:</i> -; <i>Liczba mieszkań:</i> -; <i>Budynek gotowy na szybki internet:</i> -							
<i>Uwagi:</i> -							
<b>293;12</b>	101306_2.0024.293	-	budynki produkcyjne, usługowe i gospodarcze dla rolnictwa	-	-	1/0	319
<i>Identyfikator:</i> 101306_2.0024.293.12_BUD; <i>Status:</i> wybudowany; <i>Inne funkcje:</i> -; <i>Czy jest wiatą:</i> -; <i>Konstrukcja ścian zewnętrznych:</i> -; <i>Rok zakończ. budowy:</i> -; <i>Wiek zakończ. budowy:</i> -; <i>Rok zakończ. przebudowy:</i> -; <i>Wiek zakończ. przebudowy:</i> -; <i>Stopień pewności ustalenia daty zakończ. budowy:</i> -; <i>Stopień pewności ustalenia daty zakończ. przebudowy:</i> -; <i>Zakres przebudowy:</i> -; <i>Pow. zab. z mapy:</i> 319 m2; <i>Pow. użytkowa z projektu:</i> -; <i>Pow. użytkowa z obmiarów:</i> -; <i>Pow. użytk. lokali odrębnych:</i> -; <i>Pow. użytk. lokali niewyodrębnionych:</i> -; <i>Pow. użytk. pom. przynal. do lokali:</i> -; <i>Liczba ujawnionych w ewidencji lokali samodzielnych:</i> 0; <i>Wartość:</i> -; <i>Data wyceny:</i> -; <i>Wpis do rejestru zabytków:</i> -; <i>Data wpisu do rejestru zabytków:</i> -; <i>Stan użytkowania:</i> -; <i>Data oddania do użytku:</i> -; <i>Data rozbiórki:</i> -; <i>Przyczyna rozbiórki:</i> -; <i>Łączna liczba izb:</i> -; <i>Liczba mieszkań:</i> -; <i>Budynek gotowy na szybki internet:</i> -							
<i>Uwagi:</i> -							

**Warszawskie Przedsiębiorstwo Geodezyjne  
S.A.  
2023-02-20**

(sporządził: data i podpis)

(pieczęć urzędowa)

**2023-02-20**

(imię i nazwisko osoby reprezentującej organ)  
data i podpis

Województwo: łódzkie  
Powiat: rawski  
Jednostka ewidencyjna: 101306\_2, Sadkowice  
Obręb ewidencyjny: 101306\_2.0024, Sadkowice

(nazwa organu wydającego dokument)

## WYPIS Z KARTOTEKI BUDYNKOW

sporządzono dnia: 20-02-2023 14:51:12

Pozycja kartoteki budynków: 101306\_2.0024.G278

Jednostka rejestrowa gruntów: G278

### Budynki: 5

Nr ewidenc. budynku	Działka	Adres lub położenie	Rodzaj wg KŚT	Klasa wg PKOB	Główna funkcja	Kondygn. nad. / pod.	Pow. zab. [m <sup>2</sup> ]
429;4	101306_2.0024.429	-	budynki produkcyjne, usługowe i gospodarcze dla rolnictwa	budynki gospodarstw rolnych	tymczasowy brak danych	1/0	75
<p><i>Identyfikator:</i> 101306_2.0024.429.4_BUD; Status: wybudowany; Inne funkcje: -; Czy jest wiatą: tymczasowy brak danych; Konstrukcja ścian zewnętrznych: tymczasowy brak danych; Rok zakońc. budowy: nieznan; Wiek zakońc. budowy: -; Rok zakońc. przebudowy: -; Wiek zakońc. przebudowy: -; Stopień pewności ustalenia daty zakońc. budowy: nie stosuje się; Stopień pewności ustalenia daty zakońc. przebudowy: -; Zakres przebudowy: -; Pow. zab. z mapy: 75 m<sup>2</sup>; Pow. użytkowa z projektu: -; Pow. użytkowa z obmiarów: -; Pow. użytk. lokali odrębnych: -; Pow. użytk. lokali niewyodrębnionych: -; Pow. użytk. pom. przynal. do lokali: -; Liczba ujawnionych w ewidencji lokali samodzielnych: 0; Wartość: nie stosuje się zł; Data wyceny: nie stosuje się; Wpis do rejestru zabytków: brak danych; Data wpisu do rejestru zabytków: -; Stan użytkowania: nie stosuje się; Data oddania do użytku: nie stosuje się; Data rozbiórki: nie stosuje się; Przyczyna rozbiórki: nie stosuje się; Łączna liczba izb: -; Liczba mieszkań: -; Budynek gotowy na szybki internet: -</p>							
<i>Uwagi:</i> -							
429;5	101306_2.0024.429	Sadkowice 8	budynki mieszkalne	tymczasowy brak danych	tymczasowy brak danych	1/0	104
<p><i>Identyfikator:</i> 101306_2.0024.429.5_BUD; Status: wybudowany; Inne funkcje: -; Czy jest wiatą: tymczasowy brak danych; Konstrukcja ścian zewnętrznych: tymczasowy brak danych; Rok zakońc. budowy: nieznan; Wiek zakońc. budowy: -; Rok zakońc. przebudowy: -; Wiek zakońc. przebudowy: -; Stopień pewności ustalenia daty zakońc. budowy: nie stosuje się; Stopień pewności ustalenia daty zakońc. przebudowy: -; Zakres przebudowy: -; Pow. zab. z mapy: 104 m<sup>2</sup>; Pow. użytkowa z projektu: -; Pow. użytkowa z obmiarów: -; Pow. użytk. lokali odrębnych: -; Pow. użytk. lokali niewyodrębnionych: -; Pow. użytk. pom. przynal. do lokali: -; Liczba ujawnionych w ewidencji lokali samodzielnych: 0; Wartość: nie stosuje się zł; Data wyceny: nie stosuje się; Wpis do rejestru zabytków: brak danych; Data wpisu do rejestru zabytków: -; Stan użytkowania: nie stosuje się; Data oddania do użytku: nie stosuje się; Data rozbiórki: nie stosuje się; Przyczyna rozbiórki: nie stosuje się; Łączna liczba izb: -; Liczba mieszkań: -; Budynek gotowy na szybki internet: -</p>							
<i>Uwagi:</i> -							
429;1	101306_2.0024.429	-	budynki produkcyjne, usługowe i gospodarcze dla rolnictwa	budynki gospodarstw rolnych	tymczasowy brak danych	1/0	136
<p><i>Identyfikator:</i> 101306_2.0024.429.1_BUD; Status: wybudowany; Inne funkcje: -; Czy jest wiatą: tymczasowy brak danych; Konstrukcja ścian zewnętrznych: tymczasowy brak danych; Rok zakońc. budowy: nieznan; Wiek zakońc. budowy: -; Rok zakońc. przebudowy: -; Wiek zakońc. przebudowy: -; Stopień pewności ustalenia daty zakońc. budowy: nie stosuje się; Stopień pewności ustalenia daty zakońc. przebudowy: -; Zakres przebudowy: -; Pow. zab. z mapy: 136 m<sup>2</sup>; Pow. użytkowa z projektu: -; Pow. użytkowa z obmiarów: -; Pow. użytk. lokali odrębnych: -; Pow. użytk. lokali niewyodrębnionych: -; Pow. użytk. pom. przynal. do lokali: -; Liczba ujawnionych w ewidencji lokali samodzielnych: 0; Wartość: nie stosuje się zł; Data wyceny: nie stosuje się; Wpis do rejestru zabytków: brak danych; Data wpisu do rejestru zabytków: -; Stan użytkowania: nie stosuje się; Data oddania do użytku: nie stosuje się; Data rozbiórki: nie stosuje się; Przyczyna rozbiórki: nie stosuje się; Łączna liczba izb: -; Liczba mieszkań: -; Budynek gotowy na szybki internet: -</p>							
<i>Uwagi:</i> -							
429;3	101306_2.0024.429	-	budynki produkcyjne, usługowe i gospodarcze dla rolnictwa	budynki gospodarstw rolnych	tymczasowy brak danych	1/0	97
<p><i>Identyfikator:</i> 101306_2.0024.429.3_BUD; Status: wybudowany; Inne funkcje: -; Czy jest wiatą: tymczasowy brak danych; Konstrukcja ścian zewnętrznych: tymczasowy brak danych; Rok zakońc. budowy: nieznan; Wiek zakońc. budowy: -; Rok zakońc. przebudowy: -; Wiek zakońc. przebudowy: -; Stopień pewności ustalenia daty zakońc. budowy: nie stosuje się; Stopień pewności ustalenia daty zakońc. przebudowy: -; Zakres przebudowy: -; Pow. zab. z mapy: 97 m<sup>2</sup>; Pow. użytkowa z projektu: -; Pow. użytkowa z obmiarów: -; Pow. użytk. lokali odrębnych: -; Pow. użytk. lokali niewyodrębnionych: -; Pow. użytk. pom. przynal. do lokali: -; Liczba ujawnionych w ewidencji lokali samodzielnych: 0; Wartość: nie stosuje się zł; Data wyceny: nie stosuje się; Wpis do rejestru zabytków: brak danych; Data wpisu do rejestru zabytków: -; Stan użytkowania: nie stosuje się; Data oddania do użytku: nie stosuje się; Data rozbiórki: nie stosuje się; Przyczyna rozbiórki: nie stosuje się; Łączna liczba izb: -; Liczba mieszkań: -; Budynek gotowy na szybki internet: -</p>							
<i>Uwagi:</i> -							
429;2	101306_2.0024.429	-	budynki produkcyjne, usługowe i gospodarcze dla rolnictwa	tymczasowy brak danych	tymczasowy brak danych	1/0	21
<p><i>Identyfikator:</i> 101306_2.0024.429.2_BUD; Status: wybudowany; Inne funkcje: -; Czy jest wiatą: tymczasowy brak danych; Konstrukcja ścian zewnętrznych: tymczasowy brak danych; Rok zakońc. budowy: nieznan; Wiek zakońc. budowy: -; Rok zakońc. przebudowy: -; Wiek zakońc. przebudowy: -; Stopień pewności ustalenia daty zakońc. budowy: nie stosuje się; Stopień pewności ustalenia daty zakońc. przebudowy: -; Zakres przebudowy: -; Pow. zab. z mapy: 21 m<sup>2</sup>; Pow. użytkowa z projektu: -; Pow. użytkowa z obmiarów: -; Pow. użytk. lokali odrębnych: -; Pow. użytk. lokali niewyodrębnionych: -; Pow. użytk. pom. przynal. do lokali: -; Liczba ujawnionych w ewidencji lokali samodzielnych: 0; Wartość: nie stosuje się zł; Data wyceny: nie stosuje się; Wpis do rejestru zabytków: brak danych; Data wpisu do rejestru zabytków: -; Stan użytkowania: nie stosuje się; Data oddania do użytku: nie stosuje się; Data rozbiórki: nie stosuje się; Przyczyna rozbiórki: nie stosuje się; Łączna liczba izb: -; Liczba mieszkań: -; Budynek gotowy na szybki internet: -</p>							
<i>Uwagi:</i> -							

Znak sprawy: 31/2021-1793/2021

**Warszawskie Przedsiębiorstwo Geodezyjne  
S.A.  
2023-02-20**

---

*(sporządził: data i podpis)*

*(pieczęć urzędowa)*

**2023-02-20**

---

*(imię i nazwisko osoby reprezentującej organ)  
data i podpis*

Województwo: łódzkie  
 Powiat: rawski  
 Jednostka ewidencyjna: 101306\_2, Sadkowice  
 Obręb ewidencyjny: 101306\_2.0024, Sadkowice

.....  
 (nazwa organu wydającego dokument)

## WYPIS Z KARTOTEKI BUDYNKOW

sporządzono dnia: 20-02-2023 14:51:12

Pozycja kartoteki budynków: 101306\_2.0024.G281

Jednostka rejestrowa gruntów: G281

### Budynki: 2

Nr ewidenc. budynku	Działka	Adres lub położenie	Rodzaj wg KŚT	Klasa wg PKOB	Główna funkcja	Kondygn. nad. / pod.	Pow. zab. [m <sup>2</sup> ]
313;1	101306_2.0024.313	Sadkowice 124A	budynki mieszkalne	tymczasowy brak danych	tymczasowy brak danych	2/brak danych	118
<i>Identyfikator:</i> 101306_2.0024.313.1_BUD; Status: wybudowany; Inne funkcje: -; Czy jest wiatą: tymczasowy brak danych; Konstrukcja ścian zewnętrznych: mur; Rok zakończ. budowy: 2009; Wiek zakończ. budowy: -; Rok zakończ. przebudowy: -; Wiek zakończ. przebudowy: -; Stopień pewności ustalenia daty zakończ. budowy: nieznany; Stopień pewności ustalenia daty zakończ. przebudowy: -; Zakres przebudowy: -; Pow. zab. z mapy: 118 m <sup>2</sup> ; Pow. użytkowa z projektu: -; Pow. użytkowa z obmiarów: -; Pow. użytk. lokali odrębnych: -; Pow. użytk. lokali niewyodrębnionych: -; Pow. użytk. pom. przynal. do lokali: -; Liczba ujawnionych w ewidencji lokali samodzielnych: 0; Wartość: nie stosuje się zł; Data wyceny: nie stosuje się; Wpis do rejestru zabytków: brak danych; Data wpisu do rejestru zabytków: -; Stan użytkowania: nie stosuje się; Data oddania do użytku: nie stosuje się; Data rozbiórki: nie stosuje się; Przyczyna rozbiórki: nie stosuje się; Łączna liczba izb: -; Liczba mieszkań: -; Budynek gotowy na szybki internet: -							
<i>Uwagi:</i> Funkcja użytkowa - stare rozp.: mieszkalne							
313;2	101306_2.0024.313	-	budynki produkcyjne, usługowe i gospodarcze dla rolnictwa	-	-	1/0	41
<i>Identyfikator:</i> 101306_2.0024.313.2_BUD; Status: wybudowany; Inne funkcje: -; Czy jest wiatą: -; Konstrukcja ścian zewnętrznych: -; Rok zakończ. budowy: -; Wiek zakończ. budowy: -; Rok zakończ. przebudowy: -; Wiek zakończ. przebudowy: -; Stopień pewności ustalenia daty zakończ. budowy: -; Stopień pewności ustalenia daty zakończ. przebudowy: -; Zakres przebudowy: -; Pow. zab. z mapy: 41 m <sup>2</sup> ; Pow. użytkowa z projektu: -; Pow. użytkowa z obmiarów: -; Pow. użytk. lokali odrębnych: -; Pow. użytk. lokali niewyodrębnionych: -; Pow. użytk. pom. przynal. do lokali: -; Liczba ujawnionych w ewidencji lokali samodzielnych: 0; Wartość: -; Data wyceny: -; Wpis do rejestru zabytków: -; Data wpisu do rejestru zabytków: -; Stan użytkowania: -; Data oddania do użytku: -; Data rozbiórki: -; Przyczyna rozbiórki: -; Łączna liczba izb: -; Liczba mieszkań: -; Budynek gotowy na szybki internet: -							
<i>Uwagi:</i> -							


Warszawskie Przedsiębiorstwo Geodezyjne  
 S.A.  
 2023-02-20

2023-02-20

.....  
 (sporządził: data i podpis)

(pieczęć urzędowa)

.....  
 (imię i nazwisko osoby reprezentującej organ)  
 data i podpis



Województwo: łódzkie  
Powiat: rawski  
Jednostka ewidencyjna: 101306\_2, Sadkowice  
Obręb ewidencyjny: 101306\_2.0024, Sadkowice

(nazwa organu wydającego dokument)

## WYPIS Z KARTOTEKI BUDYNKOW

sporządzono dnia: 20-02-2023 14:51:12

Pozycja kartoteki budynków: 101306\_2.0024.G283

Jednostka rejestrowa gruntów: G283

### Budynki: 3

Nr ewidenc. budynku	Działka	Adres lub położenie	Rodzaj wg KŚT	Klasa wg PKOB	Główna funkcja	Kondygn. nad. / pod.	Pow. zab. [m <sup>2</sup> ]
54;1	101306_2.0024.54	-	budynki produkcyjne, usługowe i gospodarcze dla rolnictwa	budynki mieszkalne jednorodzinne	budynek jednorodzinny	1/0	35
<p><i>Identyfikator:</i> 101306_2.0024.54.1_BUD; Status: wybudowany; Inne funkcje: -; Czy jest wiatą: tymczasowy brak danych; Konstrukcja ścian zewnętrznych: mur; Rok zakończ. budowy: 1960; Wiek zakończ. budowy: -; Rok zakończ. przebudowy: -; Wiek zakończ. przebudowy: -; Stopień pewności ustalenia daty zakończ. budowy: data szacowana; Stopień pewności ustalenia daty zakończ. przebudowy: -; Zakres przebudowy: -; Pow. zab. z mapy: 35 m2; Pow. użytkowa z projektu: -; Pow. użytkowa z obmiarów: -; Pow. użytk. lokali odrębnych: -; Pow. użytk. lokali niewyodrębnionych: -; Pow. użytk. pom. przynal. do lokali: -; Liczba ujawnionych w ewidencji lokali samodzielnych: 0; Wartość: nie stosuje się zł; Data wyceny: nie stosuje się; Wpis do rejestru zabytków: brak danych; Data wpisu do rejestru zabytków: -; Stan użytkowania: tymczasowy brak danych; Data oddania do użytku: nie stosuje się; Data rozbiórki: nie stosuje się; Przyczyna rozbiórki: nie stosuje się; Łączna liczba izb: -; Liczba mieszkań: -; Budynek gotowy na szybki internet: -</p>							
<i>Uwagi:</i> -							
54;2	101306_2.0024.54	-	budynki produkcyjne, usługowe i gospodarcze dla rolnictwa	budynki mieszkalne jednorodzinne	budynek jednorodzinny	1/0	64
<p><i>Identyfikator:</i> 101306_2.0024.54.2_BUD; Status: wybudowany; Inne funkcje: -; Czy jest wiatą: tymczasowy brak danych; Konstrukcja ścian zewnętrznych: mur; Rok zakończ. budowy: 1960; Wiek zakończ. budowy: -; Rok zakończ. przebudowy: -; Wiek zakończ. przebudowy: -; Stopień pewności ustalenia daty zakończ. budowy: data szacowana; Stopień pewności ustalenia daty zakończ. przebudowy: -; Zakres przebudowy: -; Pow. zab. z mapy: 64 m2; Pow. użytkowa z projektu: -; Pow. użytkowa z obmiarów: -; Pow. użytk. lokali odrębnych: -; Pow. użytk. lokali niewyodrębnionych: -; Pow. użytk. pom. przynal. do lokali: -; Liczba ujawnionych w ewidencji lokali samodzielnych: 0; Wartość: nie stosuje się zł; Data wyceny: nie stosuje się; Wpis do rejestru zabytków: brak danych; Data wpisu do rejestru zabytków: -; Stan użytkowania: tymczasowy brak danych; Data oddania do użytku: nie stosuje się; Data rozbiórki: nie stosuje się; Przyczyna rozbiórki: nie stosuje się; Łączna liczba izb: -; Liczba mieszkań: -; Budynek gotowy na szybki internet: -</p>							
<i>Uwagi:</i> -							
54;3	101306_2.0024.54	Sadkowice 54	budynki mieszkalne	pozostałe budynki niemieszkalne	tymczasowy brak danych	2/1	112
<p><i>Identyfikator:</i> 101306_2.0024.54.3_BUD; Status: wybudowany; Inne funkcje: -; Czy jest wiatą: tymczasowy brak danych; Konstrukcja ścian zewnętrznych: tymczasowy brak danych; Rok zakończ. budowy: nieznan; Wiek zakończ. budowy: -; Rok zakończ. przebudowy: -; Wiek zakończ. przebudowy: -; Stopień pewności ustalenia daty zakończ. budowy: nie stosuje się; Stopień pewności ustalenia daty zakończ. przebudowy: -; Zakres przebudowy: -; Pow. zab. z mapy: 112 m2; Pow. użytkowa z projektu: -; Pow. użytkowa z obmiarów: -; Pow. użytk. lokali odrębnych: -; Pow. użytk. lokali niewyodrębnionych: -; Pow. użytk. pom. przynal. do lokali: -; Liczba ujawnionych w ewidencji lokali samodzielnych: 0; Wartość: nie stosuje się zł; Data wyceny: nie stosuje się; Wpis do rejestru zabytków: brak danych; Data wpisu do rejestru zabytków: -; Stan użytkowania: nie stosuje się; Data oddania do użytku: nie stosuje się; Data rozbiórki: nie stosuje się; Przyczyna rozbiórki: nie stosuje się; Łączna liczba izb: -; Liczba mieszkań: -; Budynek gotowy na szybki internet: -</p>							
<i>Uwagi:</i> -							

Warszawskie Przedsiębiorstwo Geodezyjne  
S.A.  
2023-02-20

2023-02-20

(sporządził: data i podpis)

(pieczęć urzędowa)

(imię i nazwisko osoby reprezentującej organ)  
data i podpis

Województwo: łódzkie  
 Powiat: rawski  
 Jednostka ewidencyjna: 101306\_2, Sadkowice  
 Obręb ewidencyjny: 101306\_2.0024, Sadkowice

.....  
 (nazwa organu wydającego dokument)

## WYPIS Z KARTOTEKI BUDYNKOW

sporządzono dnia: 20-02-2023 14:51:12

Pozycja kartoteki budynków: 101306\_2.0024.G288

Jednostka rejestrowa gruntów: G288

### Budynki: 2

Nr ewidenc. budynku	Działka	Adres lub położenie	Rodzaj wg KŚT	Klasa wg PKOB	Główna funkcja	Kondygn. nad. / pod.	Pow. zab. [m <sup>2</sup> ]
62;1	101306_2.0024.62	-	budynki produkcyjne, usługowe i gospodarcze dla rolnictwa	budynki gospodarstw rolnych	tymczasowy brak danych	1/0	103
<i>Identyfikator:</i> 101306_2.0024.62.1_BUD; Status: wybudowany; Inne funkcje: -; Czy jest wiatą: tymczasowy brak danych; Konstrukcja ścian zewnętrznych: tymczasowy brak danych; Rok zakończ. budowy: nieznan; Wiek zakończ. budowy: -; Rok zakończ. przebudowy: -; Wiek zakończ. przebudowy: -; Stopień pewności ustalenia daty zakończ. budowy: nie stosuje się; Stopień pewności ustalenia daty zakończ. przebudowy: -; Zakres przebudowy: -; Pow. zab. z mapy: 103 m2; Pow. użytkowa z projektu: -; Pow. użytkowa z obmiarów: -; Pow. użytk. lokali odrębnych: -; Pow. użytk. lokali niewyodrębnionych: -; Pow. użytk. pom. przynal. do lokali: -; Liczba ujawnionych w ewidencji lokali samodzielnych: 0; Wartość: nie stosuje się zł; Data wyceny: nie stosuje się; Wpis do rejestru zabytków: brak danych; Data wpisu do rejestru zabytków: -; Stan użytkowania: nie stosuje się; Data oddania do użytku: nie stosuje się; Data rozbiórki: nie stosuje się; Przyczyna rozbiórki: nie stosuje się; Łączna liczba izb: -; Liczba mieszkań: -; Budynek gotowy na szybki internet: -							
<i>Uwagi:</i> -							
62;2	101306_2.0024.62	Sadkowice 35	budynki mieszkalne	tymczasowy brak danych	tymczasowy brak danych	2/0	104
<i>Identyfikator:</i> 101306_2.0024.62.2_BUD; Status: wybudowany; Inne funkcje: -; Czy jest wiatą: tymczasowy brak danych; Konstrukcja ścian zewnętrznych: tymczasowy brak danych; Rok zakończ. budowy: nieznan; Wiek zakończ. budowy: -; Rok zakończ. przebudowy: -; Wiek zakończ. przebudowy: -; Stopień pewności ustalenia daty zakończ. budowy: nie stosuje się; Stopień pewności ustalenia daty zakończ. przebudowy: -; Zakres przebudowy: -; Pow. zab. z mapy: 104 m2; Pow. użytkowa z projektu: -; Pow. użytkowa z obmiarów: -; Pow. użytk. lokali odrębnych: -; Pow. użytk. lokali niewyodrębnionych: -; Pow. użytk. pom. przynal. do lokali: -; Liczba ujawnionych w ewidencji lokali samodzielnych: 0; Wartość: nie stosuje się zł; Data wyceny: nie stosuje się; Wpis do rejestru zabytków: brak danych; Data wpisu do rejestru zabytków: -; Stan użytkowania: nie stosuje się; Data oddania do użytku: nie stosuje się; Data rozbiórki: nie stosuje się; Przyczyna rozbiórki: nie stosuje się; Łączna liczba izb: -; Liczba mieszkań: -; Budynek gotowy na szybki internet: -							
<i>Uwagi:</i> -							

Warszawskie Przedsiębiorstwo Geodezyjne  
 S.A.  
 2023-02-20

2023-02-20

.....  
 (sporządził: data i podpis)

(pieczęć urzędowa)

.....  
 (imię i nazwisko osoby reprezentującej organ)  
 data i podpis



Województwo: łódzkie  
Powiat: rawski  
Jednostka ewidencyjna: 101306\_2, Sadkowice  
Obręb ewidencyjny: 101306\_2.0024, Sadkowice

.....  
(nazwa organu wydającego dokument)

## WYPIS Z KARTOTEKI BUDYNKOW

sporządzono dnia: 20-02-2023 14:51:12

Pozycja kartoteki budynków: 101306\_2.0024.G292

Jednostka rejestrowa gruntów: G292

Budynki: 1

Nr ewidenc. budynku	Działka	Adres lub położenie	Rodzaj wg KŚT	Klasa wg PKOB	Główna funkcja	Kondygn. nad. / pod.	Pow. zab. [m <sup>2</sup> ]
176;1	101306_2.0024.176, 101306_2.0024.177/1	-	zbiorniki, silosy i budynki magazynowe	zbiorniki, silosy i budynki magazynowe	magazyn	1/brak danych	9137
<i>Identyfikator:</i> 101306_2.0024.176.1_BUD; <i>Status:</i> wybudowany; <i>Inne funkcje:</i> -; <i>Czy jest wiatą:</i> tymczasowy brak danych; <i>Konstrukcja ścian zewnętrznych:</i> mur; <i>Rok zakończ. budowy:</i> 2011; <i>Wiek zakończ. budowy:</i> -; <i>Rok zakończ. przebudowy:</i> -; <i>Wiek zakończ. przebudowy:</i> -; <i>Stopień pewności ustalenia daty zakończ. budowy:</i> nieznyany; <i>Stopień pewności ustalenia daty zakończ. przebudowy:</i> -; <i>Zakres przebudowy:</i> inny; <i>Pow. zab. z mapy:</i> 9137 m2; <i>Pow. użytkowa z projektu:</i> -; <i>Pow. użytkowa z obmiarów:</i> -; <i>Pow. użytk. lokali odrębnych:</i> -; <i>Pow. użytk. lokali niewyodrębnionych:</i> -; <i>Pow. użytk. pom. przynal. do lokali:</i> -; <i>Liczba ujawnionych w ewidencji lokali samodzielnych:</i> 0; <i>Wartość:</i> nie stosuje się zł; <i>Data wyceny:</i> nie stosuje się; <i>Wpis do rejestru zabytków:</i> brak danych; <i>Data wpisu do rejestru zabytków:</i> -; <i>Stan użytkowania:</i> tymczasowy brak danych; <i>Data oddania do użytku:</i> nie stosuje się; <i>Data rozbiórki:</i> nie stosuje się; <i>Przyczyna rozbiórki:</i> nie stosuje się; <i>Łączna liczba izb:</i> -; <i>Liczba mieszkań:</i> -; <i>Budynek gotowy na szybki internet:</i> -							
<i>Uwagi:</i> Funkcja użytkowa - stare rozp.: produkcyjne, usługowe i gospodarcze dla rolnictwa							

Warszawskie Przedsiębiorstwo Geodezyjne  
S.A.  
2023-02-20

.....  
(sporządził: data i podpis)

(pieczęć urzędowa)

2023-02-20

.....  
(imię i nazwisko osoby reprezentującej organ)  
data i podpis

Województwo: łódzkie  
Powiat: rawski  
Jednostka ewidencyjna: 101306\_2, Sadkowice  
Obręb ewidencyjny: 101306\_2.0024, Sadkowice

.....  
(nazwa organu wydającego dokument)

## WYPIS Z KARTOTEKI BUDYNKOW

sporządzono dnia: 20-02-2023 14:51:12

Pozycja kartoteki budynków: 101306\_2.0024.G296

Jednostka rejestrowa gruntów: G296

### Budynki: 2

Nr ewidenc. budynku	Działka	Adres lub położenie	Rodzaj wg KŚT	Klasa wg PKOB	Główna funkcja	Kondygn. nad. / pod.	Pow. zab. [m <sup>2</sup> ]
331;1	101306_2.0024.331	Sadkowice 78D	budynki mieszkalne	budynki mieszkalne jednorodzinne	budynek jednorodzinny	1/0	88
<i>Identyfikator:</i> 101306_2.0024.331.1_BUD; <i>Status:</i> wybudowany; <i>Inne funkcje:</i> -; <i>Czy jest wiatą:</i> tymczasowy brak danych; <i>Konstrukcja ścian zewnętrznych:</i> mur; <i>Rok zakończ. budowy:</i> 2018; <i>Wiek zakończ. budowy:</i> -; <i>Rok zakończ. przebudowy:</i> -; <i>Wiek zakończ. przebudowy:</i> -; <i>Stopień pewności ustalenia daty zakończ. budowy:</i> data wynikająca z dokumentu; <i>Stopień pewności ustalenia daty zakończ. przebudowy:</i> -; <i>Zakres przebudowy:</i> -; <i>Pow. zab. z mapy:</i> 88 m2; <i>Pow. użytkowa z projektu:</i> -; <i>Pow. użytkowa z obmiarów:</i> -; <i>Pow. użytk. lokali odrębnych:</i> -; <i>Pow. użytk. lokali niewyodrębnionych:</i> -; <i>Pow. użytk. pom. przynal. do lokali:</i> -; <i>Liczba ujawnionych w ewidencji lokali samodzielnych:</i> 0; <i>Wartość:</i> nie stosuje się zł; <i>Data wyceny:</i> nie stosuje się; <i>Wpis do rejestru zabytków:</i> brak danych; <i>Data wpisu do rejestru zabytków:</i> -; <i>Stan użytkowania:</i> oddany do użytkowania w całości; <i>Data oddania do użytku:</i> 2018-10-01; <i>Data rozbiórki:</i> nie stosuje się; <i>Przyczyna rozbiórki:</i> nie stosuje się; <i>Łączna liczba izb:</i> nieznany; <i>Liczba mieszkań:</i> -; <i>Budynek gotowy na szybki internet:</i> -							
<i>Uwagi:</i> -							
331;2	101306_2.0024.331	-	budynki produkcyjne, usługowe i gospodarcze dla rolnictwa	budynki gospodarstw rolnych	inny budynek w gospodarstwie rolnym	1/0	44
<i>Identyfikator:</i> 101306_2.0024.331.2_BUD; <i>Status:</i> wybudowany; <i>Inne funkcje:</i> -; <i>Czy jest wiatą:</i> tymczasowy brak danych; <i>Konstrukcja ścian zewnętrznych:</i> mur; <i>Rok zakończ. budowy:</i> 2018; <i>Wiek zakończ. budowy:</i> -; <i>Rok zakończ. przebudowy:</i> -; <i>Wiek zakończ. przebudowy:</i> -; <i>Stopień pewności ustalenia daty zakończ. budowy:</i> data wynikająca z dokumentu; <i>Stopień pewności ustalenia daty zakończ. przebudowy:</i> -; <i>Zakres przebudowy:</i> -; <i>Pow. zab. z mapy:</i> 44 m2; <i>Pow. użytkowa z projektu:</i> -; <i>Pow. użytkowa z obmiarów:</i> -; <i>Pow. użytk. lokali odrębnych:</i> -; <i>Pow. użytk. lokali niewyodrębnionych:</i> -; <i>Pow. użytk. pom. przynal. do lokali:</i> -; <i>Liczba ujawnionych w ewidencji lokali samodzielnych:</i> 0; <i>Wartość:</i> nie stosuje się zł; <i>Data wyceny:</i> nie stosuje się; <i>Wpis do rejestru zabytków:</i> brak danych; <i>Data wpisu do rejestru zabytków:</i> -; <i>Stan użytkowania:</i> oddany do użytkowania w całości; <i>Data oddania do użytku:</i> 2018-10-01; <i>Data rozbiórki:</i> nie stosuje się; <i>Przyczyna rozbiórki:</i> nie stosuje się; <i>Łączna liczba izb:</i> -; <i>Liczba mieszkań:</i> -; <i>Budynek gotowy na szybki internet:</i> -							
<i>Uwagi:</i> -							

Warszawskie Przedsiębiorstwo Geodezyjne  
S.A.  
2023-02-20

.....  
(sporządził: data i podpis)

(pieczęć urzędowa)

2023-02-20

.....  
(imię i nazwisko osoby reprezentującej organ)  
data i podpis



Województwo: łódzkie  
Powiat: rawski  
Jednostka ewidencyjna: 101306\_2, Sadkowice  
Obręb ewidencyjny: 101306\_2.0024, Sadkowice

(nazwa organu wydającego dokument)

## WYPIS Z KARTOTEKI BUDYNKOW

sporządzono dnia: 20-02-2023 14:51:12

Pozycja kartoteki budynków: 101306\_2.0024.G298

Jednostka rejestrowa gruntów: G298

### Budynki: 3

Nr ewidenc. budynku	Działka	Adres lub położenie	Rodzaj wg KŚT	Klasa wg PKOB	Główna funkcja	Kondygn. nad. / pod.	Pow. zab. [m <sup>2</sup> ]
426/2;2	101306_2.0024.426/3	-	budynki produkcyjne, usługowe i gospodarcze dla rolnictwa	budynki gospodarstw rolnych	budynek magazynowy w gospodarstwie rolnym	1/0	57
<p><i>Identyfikator:</i> 101306_2.0024.426/2.2_BUD; Status: wybudowany; Inne funkcje: -; Czy jest wiatą: tymczasowy brak danych; Konstrukcja ścian zewnętrznych: mur; Rok zakończ. budowy: 1970; Wiek zakończ. budowy: -; Rok zakończ. przebudowy: -; Wiek zakończ. przebudowy: -; Stopień pewności ustalenia daty zakończ. budowy: data szacowana; Stopień pewności ustalenia daty zakończ. przebudowy: -; Zakres przebudowy: -; Pow. zab. z mapy: 57 m2; Pow. użytkowa z projektu: -; Pow. użytkowa z obmiarów: -; Pow. użytk. lokali odrębnych: -; Pow. użytk. lokali niewyodrębnionych: -; Pow. użytk. pom. przynal. do lokali: -; Liczba ujawnionych w ewidencji lokali samodzielnych: 0; Wartość: nie stosuje się zł; Data wyceny: nie stosuje się; Wpis do rejestru zabytków: brak danych; Data wpisu do rejestru zabytków: -; Stan użytkowania: tymczasowy brak danych; Data oddania do użytku: nie stosuje się; Data rozbiórki: nie stosuje się; Przyczyna rozbiórki: nie stosuje się; Łączna liczba izb: -; Liczba mieszkań: -; Budynek gotowy na szybki internet: -</p>							
<i>Uwagi:</i> -							
426/2;1	101306_2.0024.426/3	-	budynki produkcyjne, usługowe i gospodarcze dla rolnictwa	budynki gospodarstw rolnych	budynek magazynowy w gospodarstwie rolnym	1/0	178
<p><i>Identyfikator:</i> 101306_2.0024.426/2.1_BUD; Status: wybudowany; Inne funkcje: -; Czy jest wiatą: tymczasowy brak danych; Konstrukcja ścian zewnętrznych: mur; Rok zakończ. budowy: 1970; Wiek zakończ. budowy: -; Rok zakończ. przebudowy: -; Wiek zakończ. przebudowy: -; Stopień pewności ustalenia daty zakończ. budowy: data szacowana; Stopień pewności ustalenia daty zakończ. przebudowy: -; Zakres przebudowy: -; Pow. zab. z mapy: 178 m2; Pow. użytkowa z projektu: -; Pow. użytkowa z obmiarów: -; Pow. użytk. lokali odrębnych: -; Pow. użytk. lokali niewyodrębnionych: -; Pow. użytk. pom. przynal. do lokali: -; Liczba ujawnionych w ewidencji lokali samodzielnych: 0; Wartość: nie stosuje się zł; Data wyceny: nie stosuje się; Wpis do rejestru zabytków: brak danych; Data wpisu do rejestru zabytków: -; Stan użytkowania: tymczasowy brak danych; Data oddania do użytku: nie stosuje się; Data rozbiórki: nie stosuje się; Przyczyna rozbiórki: nie stosuje się; Łączna liczba izb: -; Liczba mieszkań: -; Budynek gotowy na szybki internet: -</p>							
<i>Uwagi:</i> -							
426/3;3	101306_2.0024.426/3	Sadkowice 11	budynki mieszkalne	tymczasowy brak danych	tymczasowy brak danych	2/0	87
<p><i>Identyfikator:</i> 101306_2.0024.426/3.3_BUD; Status: wybudowany; Inne funkcje: -; Czy jest wiatą: tymczasowy brak danych; Konstrukcja ścian zewnętrznych: tymczasowy brak danych; Rok zakończ. budowy: nieznan; Wiek zakończ. budowy: -; Rok zakończ. przebudowy: -; Wiek zakończ. przebudowy: -; Stopień pewności ustalenia daty zakończ. budowy: nie stosuje się; Stopień pewności ustalenia daty zakończ. przebudowy: -; Zakres przebudowy: -; Pow. zab. z mapy: 87 m2; Pow. użytkowa z projektu: -; Pow. użytkowa z obmiarów: -; Pow. użytk. lokali odrębnych: -; Pow. użytk. lokali niewyodrębnionych: -; Pow. użytk. pom. przynal. do lokali: -; Liczba ujawnionych w ewidencji lokali samodzielnych: 0; Wartość: nie stosuje się zł; Data wyceny: nie stosuje się; Wpis do rejestru zabytków: brak danych; Data wpisu do rejestru zabytków: -; Stan użytkowania: nie stosuje się; Data oddania do użytku: nie stosuje się; Data rozbiórki: nie stosuje się; Przyczyna rozbiórki: nie stosuje się; Łączna liczba izb: -; Liczba mieszkań: -; Budynek gotowy na szybki internet: -</p>							
<i>Uwagi:</i> -							

Warszawskie Przedsiębiorstwo Geodezyjne  
S.A.  
2023-02-20

2023-02-20

(sporządził: data i podpis)

(pieczęć urzędowa)

(imię i nazwisko osoby reprezentującej organ)  
data i podpis

Województwo: łódzkie  
Powiat: rawski  
Jednostka ewidencyjna: 101306\_2, Sadkowice  
Obręb ewidencyjny: 101306\_2.0024, Sadkowice

.....  
(nazwa organu wydającego dokument)

## WYPIS Z KARTOTEKI BUDYNKOW

sporządzono dnia: 20-02-2023 14:51:12

Pozycja kartoteki budynków: 101306\_2.0024.G301

Jednostka rejestrowa gruntów: G301

Budynki: 2

Nr ewidenc. budynku	Działka	Adres lub położenie	Rodzaj wg KŚT	Klasa wg PKOB	Główna funkcja	Kondygn. nad. / pod.	Pow. zab. [m <sup>2</sup> ]
419/11;1	101306_2.0024.419/11	-	budynki handlowo-usługowe	-	-	1/0	676
<i>Identyfikator:</i> 101306_2.0024.419/11.1_BUD; <i>Status:</i> wybudowany; <i>Inne funkcje:</i> -; <i>Czy jest wiatą:</i> -; <i>Konstrukcja ścian zewnętrznych:</i> -; <i>Rok zakończ. budowy:</i> -; <i>Wiek zakończ. budowy:</i> -; <i>Rok zakończ. przebudowy:</i> -; <i>Wiek zakończ. przebudowy:</i> -; <i>Stopień pewności ustalenia daty zakończ. budowy:</i> -; <i>Stopień pewności ustalenia daty zakończ. przebudowy:</i> -; <i>Zakres przebudowy:</i> -; <i>Pow. zab. z mapy:</i> 676 m2; <i>Pow. użytkowa z projektu:</i> -; <i>Pow. użytkowa z obmiarów:</i> -; <i>Pow. użytk. lokali odrębnych:</i> -; <i>Pow. użytk. lokali niewyodrębnionych:</i> -; <i>Pow. użytk. pom. przynal. do lokali:</i> -; <i>Liczba ujawnionych w ewidencji lokali samodzielnych:</i> 0; <i>Wartość:</i> -; <i>Data wyceny:</i> -; <i>Wpis do rejestru zabytków:</i> -; <i>Data wpisu do rejestru zabytków:</i> -; <i>Stan użytkowania:</i> -; <i>Data oddania do użytku:</i> -; <i>Data rozbiórki:</i> -; <i>Przyczyna rozbiórki:</i> -; <i>Łączna liczba izb:</i> -; <i>Liczba mieszkań:</i> -; <i>Budynek gotowy na szybki internet:</i> -							
<i>Uwagi:</i> -							
419/11;2	101306_2.0024.419/11	-	pozostałe budynki niemieszkalne	-	-	1/0	600
<i>Identyfikator:</i> 101306_2.0024.419/11.2_BUD; <i>Status:</i> wybudowany; <i>Inne funkcje:</i> -; <i>Czy jest wiatą:</i> -; <i>Konstrukcja ścian zewnętrznych:</i> -; <i>Rok zakończ. budowy:</i> -; <i>Wiek zakończ. budowy:</i> -; <i>Rok zakończ. przebudowy:</i> -; <i>Wiek zakończ. przebudowy:</i> -; <i>Stopień pewności ustalenia daty zakończ. budowy:</i> -; <i>Stopień pewności ustalenia daty zakończ. przebudowy:</i> -; <i>Zakres przebudowy:</i> -; <i>Pow. zab. z mapy:</i> 600 m2; <i>Pow. użytkowa z projektu:</i> -; <i>Pow. użytkowa z obmiarów:</i> -; <i>Pow. użytk. lokali odrębnych:</i> -; <i>Pow. użytk. lokali niewyodrębnionych:</i> -; <i>Pow. użytk. pom. przynal. do lokali:</i> -; <i>Liczba ujawnionych w ewidencji lokali samodzielnych:</i> 0; <i>Wartość:</i> -; <i>Data wyceny:</i> -; <i>Wpis do rejestru zabytków:</i> -; <i>Data wpisu do rejestru zabytków:</i> -; <i>Stan użytkowania:</i> -; <i>Data oddania do użytku:</i> -; <i>Data rozbiórki:</i> -; <i>Przyczyna rozbiórki:</i> -; <i>Łączna liczba izb:</i> -; <i>Liczba mieszkań:</i> -; <i>Budynek gotowy na szybki internet:</i> -							
<i>Uwagi:</i> -							


Warszawskie Przedsiębiorstwo Geodezyjne  
S.A.  
2023-02-20

.....  
(sporządził: data i podpis)

(pieczęć urzędowa)

2023-02-20

.....  
(imię i nazwisko osoby reprezentującej organ)  
data i podpis



Województwo: łódzkie  
Powiat: rawski  
Jednostka ewidencyjna: 101306\_2, Sadkowice  
Obręb ewidencyjny: 101306\_2.0024, Sadkowice

(nazwa organu wydającego dokument)

## WYPIS Z KARTOTEKI BUDYNKOW

sporządzono dnia: 20-02-2023 14:51:12

Pozycja kartoteki budynków: 101306\_2.0024.G303

Jednostka rejestrowa gruntów: G303

### Budynki: 2

Nr ewidenc. budynku	Działka	Adres lub położenie	Rodzaj wg KŚT	Klasa wg PKOB	Główna funkcja	Kondygn. nad. / pod.	Pow. zab. [m <sup>2</sup> ]
328;1	101306_2.0024.328	Sadkowice 78C	budynki mieszkalne	budynki mieszkalne jednorodzinne	budynek jednorodzinny	1/brak danych	164
<i>Identyfikator:</i> 101306_2.0024.328.1_BUD; Status: wybudowany; Inne funkcje: -; Czy jest wiatą: tymczasowy brak danych; Konstrukcja ścian zewnętrznych: mur; Rok zakończ. budowy: 2016; Wiek zakończ. budowy: -; Rok zakończ. przebudowy: -; Wiek zakończ. przebudowy: -; Stopień pewności ustalenia daty zakończ. budowy: data wynikająca z dokumentu; Stopień pewności ustalenia daty zakończ. przebudowy: -; Zakres przebudowy: -; Pow. zab. z mapy: 164 m <sup>2</sup> ; Pow. użytkowa z projektu: -; Pow. użytkowa z obmiarów: -; Pow. użytk. lokali odrębnych: -; Pow. użytk. lokali niewyodrębnionych: -; Pow. użytk. pom. przynal. do lokali: -; Liczba ujawnionych w ewidencji lokali samodzielnych: 0; Wartość: nie stosuje się zł; Data wyceny: nie stosuje się; Wpis do rejestru zabytków: brak danych; Data wpisu do rejestru zabytków: -; Stan użytkowania: tymczasowy brak danych; Data oddania do użytku: nie stosuje się; Data rozbiórki: nie stosuje się; Przyczyna rozbiórki: nie stosuje się; Łączna liczba izb: -; Liczba mieszkań: -; Budynek gotowy na szybki internet: -							
<i>Uwagi:</i> Funkcja użytkowa - stare rozp.: mieszkalne							
328;2	101306_2.0024.328	-	budynki produkcyjne, usługowe i gospodarcze dla rolnictwa	budynki gospodarstw rolnych	inny budynek w gospodarstwie rolnym	1/brak danych	179
<i>Identyfikator:</i> 101306_2.0024.328.2_BUD; Status: wybudowany; Inne funkcje: -; Czy jest wiatą: tymczasowy brak danych; Konstrukcja ścian zewnętrznych: mur; Rok zakończ. budowy: 2016; Wiek zakończ. budowy: -; Rok zakończ. przebudowy: -; Wiek zakończ. przebudowy: -; Stopień pewności ustalenia daty zakończ. budowy: data ze źródeł niepotwierdzonych; Stopień pewności ustalenia daty zakończ. przebudowy: -; Zakres przebudowy: -; Pow. zab. z mapy: 179 m <sup>2</sup> ; Pow. użytkowa z projektu: -; Pow. użytkowa z obmiarów: -; Pow. użytk. lokali odrębnych: -; Pow. użytk. lokali niewyodrębnionych: -; Pow. użytk. pom. przynal. do lokali: -; Liczba ujawnionych w ewidencji lokali samodzielnych: 0; Wartość: nie stosuje się zł; Data wyceny: nie stosuje się; Wpis do rejestru zabytków: brak danych; Data wpisu do rejestru zabytków: -; Stan użytkowania: tymczasowy brak danych; Data oddania do użytku: nie stosuje się; Data rozbiórki: nie stosuje się; Przyczyna rozbiórki: nie stosuje się; Łączna liczba izb: -; Liczba mieszkań: -; Budynek gotowy na szybki internet: -							
<i>Uwagi:</i> Funkcja użytkowa - stare rozp.: produkcyjne, usługowe i gospodarcze dla rolnictwa							

Warszawskie Przedsiębiorstwo Geodezyjne  
S.A.  
2023-02-20

(sporządził: data i podpis)

(pieczęć urzędowa)

2023-02-20

(imię i nazwisko osoby reprezentującej organ)  
data i podpis

Województwo: łódzkie  
 Powiat: rawski  
 Jednostka ewidencyjna: 101306\_2, Sadkowice  
 Obręb ewidencyjny: 101306\_2.0024, Sadkowice

(nazwa organu wydającego dokument)

## WYPIS Z KARTOTEKI BUDYNKOW

sporządzono dnia: 20-02-2023 14:51:12

Pozycja kartoteki budynków: 101306\_2.0024.G304

Jednostka rejestrowa gruntów: G304

### Budynki: 5

Nr ewidenc. budynku	Działka	Adres lub położenie	Rodzaj wg KŚT	Klasa wg PKOB	Główna funkcja	Kondygn. nad. / pod.	Pow. zab. [m <sup>2</sup> ]
345;3	101306_2.0024.345, 101306_2.0024.346	-	budynki produkcyjne, usługowe i gospodarcze dla rolnictwa	budynki gospodarstw rolnych	tymczasowy brak danych	1/0	170
<p><i>Identyfikator:</i> 101306_2.0024.345.3_BUD; Status: wybudowany; Inne funkcje: -; Czy jest wiatą: tymczasowy brak danych; Konstrukcja ścian zewnętrznych: tymczasowy brak danych; Rok zakońc. budowy: nieznan; Wiek zakońc. budowy: -; Rok zakońc. przebudowy: -; Wiek zakońc. przebudowy: -; Stopień pewności ustalenia daty zakońc. budowy: nie stosuje się; Stopień pewności ustalenia daty zakońc. przebudowy: -; Zakres przebudowy: -; Pow. zab. z mapy: 170 m<sup>2</sup>; Pow. użytkowa z projektu: -; Pow. użytkowa z obmiarów: -; Pow. użytk. lokali odrębnych: -; Pow. użytk. lokali niewyodrębnionych: -; Pow. użytk. pom. przynal. do lokali: -; Liczba ujawnionych w ewidencji lokali samodzielnych: 0; Wartość: nie stosuje się zł; Data wyceny: nie stosuje się; Wpis do rejestru zabytków: brak danych; Data wpisu do rejestru zabytków: -; Stan użytkowania: nie stosuje się; Data oddania do użytku: nie stosuje się; Data rozbiórki: nie stosuje się; Przyczyna rozbiórki: nie stosuje się; Łączna liczba izb: -; Liczba mieszkań: -; Budynek gotowy na szybki internet: -</p>							
<i>Uwagi:</i> -							
346;1	101306_2.0024.346	-	budynki produkcyjne, usługowe i gospodarcze dla rolnictwa	budynki gospodarstw rolnych	tymczasowy brak danych	1/0	44
<p><i>Identyfikator:</i> 101306_2.0024.346.1_BUD; Status: wybudowany; Inne funkcje: -; Czy jest wiatą: tymczasowy brak danych; Konstrukcja ścian zewnętrznych: tymczasowy brak danych; Rok zakońc. budowy: nieznan; Wiek zakońc. budowy: -; Rok zakońc. przebudowy: -; Wiek zakońc. przebudowy: -; Stopień pewności ustalenia daty zakońc. budowy: nie stosuje się; Stopień pewności ustalenia daty zakońc. przebudowy: -; Zakres przebudowy: -; Pow. zab. z mapy: 44 m<sup>2</sup>; Pow. użytkowa z projektu: -; Pow. użytkowa z obmiarów: -; Pow. użytk. lokali odrębnych: -; Pow. użytk. lokali niewyodrębnionych: -; Pow. użytk. pom. przynal. do lokali: -; Liczba ujawnionych w ewidencji lokali samodzielnych: 0; Wartość: nie stosuje się zł; Data wyceny: nie stosuje się; Wpis do rejestru zabytków: brak danych; Data wpisu do rejestru zabytków: -; Stan użytkowania: nie stosuje się; Data oddania do użytku: nie stosuje się; Data rozbiórki: nie stosuje się; Przyczyna rozbiórki: nie stosuje się; Łączna liczba izb: -; Liczba mieszkań: -; Budynek gotowy na szybki internet: -</p>							
<i>Uwagi:</i> -							
346;2	101306_2.0024.345, 101306_2.0024.346	-	budynki mieszkalne	-	-	2/0	136
<p><i>Identyfikator:</i> 101306_2.0024.346.2_BUD; Status: wybudowany; Inne funkcje: -; Czy jest wiatą: -; Konstrukcja ścian zewnętrznych: -; Rok zakońc. budowy: -; Wiek zakońc. budowy: -; Rok zakońc. przebudowy: -; Wiek zakońc. przebudowy: -; Stopień pewności ustalenia daty zakońc. budowy: -; Stopień pewności ustalenia daty zakońc. przebudowy: -; Zakres przebudowy: -; Pow. zab. z mapy: 136 m<sup>2</sup>; Pow. użytkowa z projektu: -; Pow. użytkowa z obmiarów: -; Pow. użytk. lokali odrębnych: -; Pow. użytk. lokali niewyodrębnionych: -; Pow. użytk. pom. przynal. do lokali: -; Liczba ujawnionych w ewidencji lokali samodzielnych: 0; Wartość: -; Data wyceny: -; Wpis do rejestru zabytków: -; Data wpisu do rejestru zabytków: -; Stan użytkowania: -; Data oddania do użytku: -; Data rozbiórki: -; Przyczyna rozbiórki: -; Łączna liczba izb: -; Liczba mieszkań: -; Budynek gotowy na szybki internet: -</p>							
<i>Uwagi:</i> -							
346;4	101306_2.0024.346	-	budynki produkcyjne, usługowe i gospodarcze dla rolnictwa	-	-	1/0	9
<p><i>Identyfikator:</i> 101306_2.0024.346.4_BUD; Status: wybudowany; Inne funkcje: -; Czy jest wiatą: -; Konstrukcja ścian zewnętrznych: -; Rok zakońc. budowy: -; Wiek zakońc. budowy: -; Rok zakońc. przebudowy: -; Wiek zakońc. przebudowy: -; Stopień pewności ustalenia daty zakońc. budowy: -; Stopień pewności ustalenia daty zakońc. przebudowy: -; Zakres przebudowy: -; Pow. zab. z mapy: 9 m<sup>2</sup>; Pow. użytkowa z projektu: -; Pow. użytkowa z obmiarów: -; Pow. użytk. lokali odrębnych: -; Pow. użytk. lokali niewyodrębnionych: -; Pow. użytk. pom. przynal. do lokali: -; Liczba ujawnionych w ewidencji lokali samodzielnych: 0; Wartość: -; Data wyceny: -; Wpis do rejestru zabytków: -; Data wpisu do rejestru zabytków: -; Stan użytkowania: -; Data oddania do użytku: -; Data rozbiórki: -; Przyczyna rozbiórki: -; Łączna liczba izb: -; Liczba mieszkań: -; Budynek gotowy na szybki internet: -</p>							
<i>Uwagi:</i> -							
346;3	101306_2.0024.346	-	budynki produkcyjne, usługowe i gospodarcze dla rolnictwa	-	-	1/0	42
<p><i>Identyfikator:</i> 101306_2.0024.346.3_BUD; Status: wybudowany; Inne funkcje: -; Czy jest wiatą: -; Konstrukcja ścian zewnętrznych: -; Rok zakońc. budowy: -; Wiek zakońc. budowy: -; Rok zakońc. przebudowy: -; Wiek zakońc. przebudowy: -; Stopień pewności ustalenia daty zakońc. budowy: -; Stopień pewności ustalenia daty zakońc. przebudowy: -; Zakres przebudowy: -; Pow. zab. z mapy: 42 m<sup>2</sup>; Pow. użytkowa z projektu: -; Pow. użytkowa z obmiarów: -; Pow. użytk. lokali odrębnych: -; Pow. użytk. lokali niewyodrębnionych: -; Pow. użytk. pom. przynal. do lokali: -; Liczba ujawnionych w ewidencji lokali samodzielnych: 0; Wartość: -; Data wyceny: -; Wpis do rejestru zabytków: -; Data wpisu do rejestru zabytków: -; Stan użytkowania: -; Data oddania do użytku: -; Data rozbiórki: -; Przyczyna rozbiórki: -; Łączna liczba izb: -; Liczba mieszkań: -; Budynek gotowy na szybki internet: -</p>							
<i>Uwagi:</i> -							

Znak sprawy: 31/2021-1793/2021

**Warszawskie Przedsiębiorstwo Geodezyjne  
S.A.  
2023-02-20**

---

*(sporządził: data i podpis)*

*(pieczęć urzędowa)*

**2023-02-20**

---

*(imię i nazwisko osoby reprezentującej organ)  
data i podpis*

.....  
(nazwa organu wydającego dokument)

## WYPIS Z KARTOTEKI BUDYNKOW

sporządzono dnia: 20-02-2023 14:51:12

Pozycja kartoteki budynków: 101306\_2.0024.G307

Jednostka rejestrowa gruntów: G307

### Budynki: 7

Nr ewidenc. budynku	Działka	Adres lub położenie	Rodzaj wg KŚT	Klasa wg PKOB	Główna funkcja	Kondygn. nad. / pod.	Pow. zab. [m <sup>2</sup> ]
471;1	101306_2.0024.471	Sadkowice 15	budynki mieszkalne	tymczasowy brak danych	tymczasowy brak danych	1/0	142
<p><i>Identyfikator:</i> 101306_2.0024.471.1_BUD; Status: wybudowany; Inne funkcje: -; Czy jest wiatą: tymczasowy brak danych; Konstrukcja ścian zewnętrznych: tymczasowy brak danych; Rok zakońc. budowy: nieznan; Wiek zakońc. budowy: -; Rok zakońc. przebudowy: -; Wiek zakońc. przebudowy: -; Stopień pewności ustalenia daty zakońc. budowy: nie stosuje się; Stopień pewności ustalenia daty zakońc. przebudowy: -; Zakres przebudowy: -; Pow. zab. z mapy: 142 m<sup>2</sup>; Pow. użytkowa z projektu: -; Pow. użytkowa z obmiarów: -; Pow. użytk. lokali odrębnych: -; Pow. użytk. lokali niewyodrębnionych: -; Pow. użytk. pom. przynal. do lokali: -; Liczba ujawnionych w ewidencji lokali samodzielnych: 0; Wartość: nie stosuje się zł; Data wyceny: nie stosuje się; Wpis do rejestru zabytków: brak danych; Data wpisu do rejestru zabytków: -; Stan użytkowania: nie stosuje się; Data oddania do użytku: nie stosuje się; Data rozbiórki: nie stosuje się; Przyczyna rozbiórki: nie stosuje się; Łączna liczba izb: -; Liczba mieszkań: -; Budynek gotowy na szybki internet: -</p>							
<i>Uwagi:</i> -							
471;2	101306_2.0024.471	-	budynki produkcyjne, usługowe i gospodarcze dla rolnictwa	tymczasowy brak danych	tymczasowy brak danych	1/0	219
<p><i>Identyfikator:</i> 101306_2.0024.471.2_BUD; Status: wybudowany; Inne funkcje: -; Czy jest wiatą: tymczasowy brak danych; Konstrukcja ścian zewnętrznych: tymczasowy brak danych; Rok zakońc. budowy: nieznan; Wiek zakońc. budowy: -; Rok zakońc. przebudowy: -; Wiek zakońc. przebudowy: -; Stopień pewności ustalenia daty zakońc. budowy: nie stosuje się; Stopień pewności ustalenia daty zakońc. przebudowy: -; Zakres przebudowy: -; Pow. zab. z mapy: 219 m<sup>2</sup>; Pow. użytkowa z projektu: -; Pow. użytkowa z obmiarów: -; Pow. użytk. lokali odrębnych: -; Pow. użytk. lokali niewyodrębnionych: -; Pow. użytk. pom. przynal. do lokali: -; Liczba ujawnionych w ewidencji lokali samodzielnych: 0; Wartość: nie stosuje się zł; Data wyceny: nie stosuje się; Wpis do rejestru zabytków: brak danych; Data wpisu do rejestru zabytków: -; Stan użytkowania: nie stosuje się; Data oddania do użytku: nie stosuje się; Data rozbiórki: nie stosuje się; Przyczyna rozbiórki: nie stosuje się; Łączna liczba izb: -; Liczba mieszkań: -; Budynek gotowy na szybki internet: -</p>							
<i>Uwagi:</i> -							
474;1	101306_2.0024.474	-	budynki produkcyjne, usługowe i gospodarcze dla rolnictwa	budynki gospodarstw rolnych	tymczasowy brak danych	1/0	60
<p><i>Identyfikator:</i> 101306_2.0024.474.1_BUD; Status: wybudowany; Inne funkcje: -; Czy jest wiatą: tymczasowy brak danych; Konstrukcja ścian zewnętrznych: tymczasowy brak danych; Rok zakońc. budowy: nieznan; Wiek zakońc. budowy: -; Rok zakońc. przebudowy: -; Wiek zakońc. przebudowy: -; Stopień pewności ustalenia daty zakońc. budowy: nie stosuje się; Stopień pewności ustalenia daty zakońc. przebudowy: -; Zakres przebudowy: -; Pow. zab. z mapy: 60 m<sup>2</sup>; Pow. użytkowa z projektu: -; Pow. użytkowa z obmiarów: -; Pow. użytk. lokali odrębnych: -; Pow. użytk. lokali niewyodrębnionych: -; Pow. użytk. pom. przynal. do lokali: -; Liczba ujawnionych w ewidencji lokali samodzielnych: 0; Wartość: nie stosuje się zł; Data wyceny: nie stosuje się; Wpis do rejestru zabytków: brak danych; Data wpisu do rejestru zabytków: -; Stan użytkowania: nie stosuje się; Data oddania do użytku: nie stosuje się; Data rozbiórki: nie stosuje się; Przyczyna rozbiórki: nie stosuje się; Łączna liczba izb: -; Liczba mieszkań: -; Budynek gotowy na szybki internet: -</p>							
<i>Uwagi:</i> -							
474;2	101306_2.0024.474	-	budynki produkcyjne, usługowe i gospodarcze dla rolnictwa	budynki gospodarstw rolnych	tymczasowy brak danych	1/0	18
<p><i>Identyfikator:</i> 101306_2.0024.474.2_BUD; Status: wybudowany; Inne funkcje: -; Czy jest wiatą: tymczasowy brak danych; Konstrukcja ścian zewnętrznych: tymczasowy brak danych; Rok zakońc. budowy: nieznan; Wiek zakońc. budowy: -; Rok zakońc. przebudowy: -; Wiek zakońc. przebudowy: -; Stopień pewności ustalenia daty zakońc. budowy: nie stosuje się; Stopień pewności ustalenia daty zakońc. przebudowy: -; Zakres przebudowy: -; Pow. zab. z mapy: 18 m<sup>2</sup>; Pow. użytkowa z projektu: -; Pow. użytkowa z obmiarów: -; Pow. użytk. lokali odrębnych: -; Pow. użytk. lokali niewyodrębnionych: -; Pow. użytk. pom. przynal. do lokali: -; Liczba ujawnionych w ewidencji lokali samodzielnych: 0; Wartość: nie stosuje się zł; Data wyceny: nie stosuje się; Wpis do rejestru zabytków: brak danych; Data wpisu do rejestru zabytków: -; Stan użytkowania: nie stosuje się; Data oddania do użytku: nie stosuje się; Data rozbiórki: nie stosuje się; Przyczyna rozbiórki: nie stosuje się; Łączna liczba izb: -; Liczba mieszkań: -; Budynek gotowy na szybki internet: -</p>							
<i>Uwagi:</i> -							
471;3	101306_2.0024.471	-	budynki produkcyjne, usługowe i gospodarcze dla rolnictwa	budynki gospodarstw rolnych	tymczasowy brak danych	1/0	47
<p><i>Identyfikator:</i> 101306_2.0024.471.3_BUD; Status: wybudowany; Inne funkcje: -; Czy jest wiatą: tymczasowy brak danych; Konstrukcja ścian zewnętrznych: tymczasowy brak danych; Rok zakońc. budowy: nieznan; Wiek zakońc. budowy: -; Rok zakońc. przebudowy: -; Wiek zakońc. przebudowy: -; Stopień pewności ustalenia daty zakońc. budowy: nie stosuje się; Stopień pewności ustalenia daty zakońc. przebudowy: -; Zakres przebudowy: -; Pow. zab. z mapy: 47 m<sup>2</sup>; Pow. użytkowa z projektu: -; Pow. użytkowa z obmiarów: -; Pow. użytk. lokali odrębnych: -; Pow. użytk. lokali niewyodrębnionych: -; Pow. użytk. pom. przynal. do lokali: -; Liczba ujawnionych w ewidencji lokali samodzielnych: 0; Wartość: nie stosuje się zł; Data wyceny: nie stosuje się; Wpis do rejestru zabytków: brak danych; Data wpisu do rejestru zabytków: -; Stan użytkowania: nie stosuje się; Data oddania do użytku: nie stosuje się; Data rozbiórki: nie stosuje się; Przyczyna rozbiórki: nie stosuje się; Łączna liczba izb: -; Liczba mieszkań: -; Budynek gotowy na szybki internet: -</p>							
<i>Uwagi:</i> -							
471;4	101306_2.0024.471	-	budynki produkcyjne, usługowe i	budynki gospodarstw rolnych	tymczasowy brak danych	1/0	113

Znak sprawy: 31/2021-1793/2021

			gospodarcze dla rolnictwa				
<i>Identyfikator:</i> 101306_2.0024.471.4_BUD; Status: wybudowany; Inne funkcje: -; Czy jest wiatą: tymczasowy brak danych; Konstrukcja ścian zewnętrznych: tymczasowy brak danych; Rok zakońc. budowy: nieznan; Wiek zakońc. budowy: -; Rok zakońc. przebudowy: -; Wiek zakońc. przebudowy: -; Stopień pewności ustalenia daty zakońc. budowy: nie stosuje się; Stopień pewności ustalenia daty zakońc. przebudowy: -; Zakres przebudowy: -; Pow. zab. z mapy: 113 m2; Pow. użytkowa z projektu: -; Pow. użytkowa z obmiarów: -; Pow. użytk. lokali odrębnych: -; Pow. użytk. lokali niewyodrębnionych: -; Pow. użytk. pom. przynal. do lokali: -; Liczba ujawnionych w ewidencji lokali samodzielnych: 0; Wartość: nie stosuje się zł; Data wyceny: nie stosuje się; Wpis do rejestru zabytków: brak danych; Data wpisu do rejestru zabytków: -; Stan użytkowania: nie stosuje się; Data oddania do użytku: nie stosuje się; Data rozbiórki: nie stosuje się; Przyczyna rozbiórki: nie stosuje się; Łączna liczba izb: -; Liczba mieszkań: -; Budynek gotowy na szybki internet: -							
<i>Uwagi:</i> -							
471;5	101306_2.0024.471	-	budynki produkcyjne, usługowe i gospodarcze dla rolnictwa	-	-	1/0	11
<i>Identyfikator:</i> 101306_2.0024.471.5_BUD; Status: wybudowany; Inne funkcje: -; Czy jest wiatą: -; Konstrukcja ścian zewnętrznych: -; Rok zakońc. budowy: -; Wiek zakońc. budowy: -; Rok zakońc. przebudowy: -; Wiek zakońc. przebudowy: -; Stopień pewności ustalenia daty zakońc. budowy: -; Stopień pewności ustalenia daty zakońc. przebudowy: -; Zakres przebudowy: -; Pow. zab. z mapy: 11 m2; Pow. użytkowa z projektu: -; Pow. użytkowa z obmiarów: -; Pow. użytk. lokali odrębnych: -; Pow. użytk. lokali niewyodrębnionych: -; Pow. użytk. pom. przynal. do lokali: -; Liczba ujawnionych w ewidencji lokali samodzielnych: 0; Wartość: -; Data wyceny: -; Wpis do rejestru zabytków: -; Data wpisu do rejestru zabytków: -; Stan użytkowania: -; Data oddania do użytku: -; Data rozbiórki: -; Przyczyna rozbiórki: -; Łączna liczba izb: -; Liczba mieszkań: -; Budynek gotowy na szybki internet: -							
<i>Uwagi:</i> -							


**Warszawskie Przedsiębiorstwo Geodezyjne  
S.A.  
2023-02-20**

.....  
(sporządził: data i podpis)

.....  
(pieczęć urzędowa)

**2023-02-20**

.....  
(imię i nazwisko osoby reprezentującej organ)  
data i podpis



Województwo: łódzkie  
Powiat: rawski  
Jednostka ewidencyjna: 101306\_2, Sadkowice  
Obręb ewidencyjny: 101306\_2.0024, Sadkowice

.....  
(nazwa organu wydającego dokument)

## WYPIS Z KARTOTEKI BUDYNKOW

sporządzono dnia: 20-02-2023 14:51:12

Pozycja kartoteki budynków: 101306\_2.0024.G308

Jednostka rejestrowa gruntów: G308

Budynki: 1

Nr ewidenc. budynku	Działka	Adres lub położenie	Rodzaj wg KŚT	Klasa wg PKOB	Główna funkcja	Kondygn. nad. / pod.	Pow. zab. [m <sup>2</sup> ]
399/2;1	101306_2.0024.399/2	Sadkowice 85A	budynki mieszkalne	budynki mieszkalne jednorodzinne	budynek jednorodzinny	1/0	118
<i>Identyfikator:</i> 101306_2.0024.399/2.1_BUD; <i>Status:</i> wybudowany; <i>Inne funkcje:</i> -; <i>Czy jest wiatą:</i> tymczasowy brak danych; <i>Konstrukcja ścian zewnętrznych:</i> mur; <i>Rok zakończ. budowy:</i> nieznany; <i>Wiek zakończ. budowy:</i> -; <i>Rok zakończ. przebudowy:</i> -; <i>Wiek zakończ. przebudowy:</i> -; <i>Stopień pewności ustalenia daty zakończ. budowy:</i> nie stosuje się; <i>Stopień pewności ustalenia daty zakończ. przebudowy:</i> -; <i>Zakres przebudowy:</i> -; <i>Pow. zab. z mapy:</i> 118 m <sup>2</sup> ; <i>Pow. użytkowa z projektu:</i> 98.00 m <sup>2</sup> ; <i>Pow. użytkowa z obmiarów:</i> -; <i>Pow. użytk. lokali odrębnych:</i> -; <i>Pow. użytk. lokali niewyodrębnionych:</i> -; <i>Pow. użytk. pom. przynal. do lokali:</i> -; <i>Liczba ujawnionych w ewidencji lokali samodzielnych:</i> 0; <i>Wartość:</i> nie stosuje się zł; <i>Data wyceny:</i> nie stosuje się; <i>Wpis do rejestru zabytków:</i> brak danych; <i>Data wpisu do rejestru zabytków:</i> -; <i>Stan użytkowania:</i> nie stosuje się; <i>Data oddania do użytku:</i> nie stosuje się; <i>Data rozbiórki:</i> nie stosuje się; <i>Przyczyna rozbiórki:</i> nie stosuje się; <i>Łączna liczba izb:</i> -; <i>Liczba mieszkań:</i> -; <i>Budynek gotowy na szybki internet:</i> -							
<i>Uwagi:</i> -							


Warszawskie Przedsiębiorstwo Geodezyjne  
S.A.  
2023-02-20

.....  
(sporządził: data i podpis)

(pieczęć urzędowa)

2023-02-20

.....  
(imię i nazwisko osoby reprezentującej organ)  
data i podpis





Województwo: łódzkie  
Powiat: rawski  
Jednostka ewidencyjna: 101306\_2, Sadkowice  
Obręb ewidencyjny: 101306\_2.0024, Sadkowice

.....  
(nazwa organu wydającego dokument)

## WYPIS Z KARTOTEKI BUDYNKOW

sporządzono dnia: 20-02-2023 14:51:12

Pozycja kartoteki budynków: 101306\_2.0024.G309

Jednostka rejestrowa gruntów: G309

Budynki: 1

Nr ewidenc. budynku	Działka	Adres lub położenie	Rodzaj wg KŚT	Klasa wg PKOB	Główna funkcja	Kondygn. nad. / pod.	Pow. zab. [m <sup>2</sup> ]
88/1;1	101306_2.0024.88/1	-	budynki mieszkalne	budynki mieszkalne jednorodzinne	tymczasowy brak danych	2/0	67
<i>Identyfikator:</i> 101306_2.0024.88/1.1_BUD; <i>Status:</i> wybudowany; <i>Inne funkcje:</i> -; <i>Czy jest wiatą:</i> tymczasowy brak danych; <i>Konstrukcja ścian zewnętrznych:</i> tymczasowy brak danych; <i>Rok zakończ. budowy:</i> nieznan; <i>Wiek zakończ. budowy:</i> -; <i>Rok zakończ. przebudowy:</i> -; <i>Wiek zakończ. przebudowy:</i> -; <i>Stopień pewności ustalenia daty zakończ. budowy:</i> nie stosuje się; <i>Stopień pewności ustalenia daty zakończ. przebudowy:</i> -; <i>Zakres przebudowy:</i> -; <i>Pow. zab. z mapy:</i> 67 m2; <i>Pow. użytkowa z projektu:</i> -; <i>Pow. użytkowa z obmiarów:</i> -; <i>Pow. użytk. lokali odrębnych:</i> -; <i>Pow. użytk. lokali niewyodrębnionych:</i> -; <i>Pow. użytk. pom. przynal. do lokali:</i> -; <i>Liczba ujawnionych w ewidencji lokali samodzielnych:</i> 0; <i>Wartość:</i> nie stosuje się zł; <i>Data wyceny:</i> nie stosuje się; <i>Wpis do rejestru zabytków:</i> brak danych; <i>Data wpisu do rejestru zabytków:</i> -; <i>Stan użytkowania:</i> nie stosuje się; <i>Data oddania do użytku:</i> nie stosuje się; <i>Data rozbiórki:</i> nie stosuje się; <i>Przyczyna rozbiórki:</i> nie stosuje się; <i>Łączna liczba izb:</i> -; <i>Liczba mieszkań:</i> -; <i>Budynek gotowy na szybki internet:</i> -							
<i>Uwagi:</i> -							


Warszawskie Przedsiębiorstwo Geodezyjne  
S.A.  
2023-02-20

.....  
(sporządził: data i podpis)

(pieczęć urzędowa)

2023-02-20

.....  
(imię i nazwisko osoby reprezentującej organ)  
data i podpis



Województwo: łódzkie  
Powiat: rawski  
Jednostka ewidencyjna: 101306\_2, Sadkowice  
Obręb ewidencyjny: 101306\_2.0024, Sadkowice

(nazwa organu wydającego dokument)

## WYPIS Z KARTOTEKI BUDYNKOW

sporządzono dnia: 20-02-2023 14:51:12

Pozycja kartoteki budynków: 101306\_2.0024.G310

Jednostka rejestrowa gruntów: G310

### Budynki: 2

Nr ewidenc. budynku	Działka	Adres lub położenie	Rodzaj wg KŚT	Klasa wg PKOB	Główna funkcja	Kondygn. nad. / pod.	Pow. zab. [m <sup>2</sup> ]
420/3;1	101306_2.0024.420/3	Sadkowice 37	budynki mieszkalne	tymczasowy brak danych	tymczasowy brak danych	1/1	93
<i>Identyfikator:</i> 101306_2.0024.420/3.1_BUD; <i>Status:</i> wybudowany; <i>Inne funkcje:</i> -; <i>Czy jest wiatą:</i> tymczasowy brak danych; <i>Konstrukcja ścian zewnętrznych:</i> tymczasowy brak danych; <i>Rok zakońc. budowy:</i> nieznan; <i>Wiek zakońc. budowy:</i> -; <i>Rok zakońc. przebudowy:</i> -; <i>Wiek zakońc. przebudowy:</i> -; <i>Stopień pewności ustalenia daty zakońc. budowy:</i> nie stosuje się; <i>Stopień pewności ustalenia daty zakońc. przebudowy:</i> -; <i>Zakres przebudowy:</i> -; <i>Pow. zab. z mapy:</i> 93 m <sup>2</sup> ; <i>Pow. użytkowa z projektu:</i> -; <i>Pow. użytkowa z obmiarów:</i> -; <i>Pow. użytk. lokali odrębnych:</i> -; <i>Pow. użytk. lokali niewyodrębnionych:</i> -; <i>Pow. użytk. pom. przynal. do lokali:</i> -; <i>Liczba ujawnionych w ewidencji lokali samodzielnych:</i> 0; <i>Wartość:</i> nie stosuje się zł; <i>Data wyceny:</i> nie stosuje się; <i>Wpis do rejestru zabytków:</i> brak danych; <i>Data wpisu do rejestru zabytków:</i> -; <i>Stan użytkowania:</i> nie stosuje się; <i>Data oddania do użytku:</i> nie stosuje się; <i>Data rozbiórki:</i> nie stosuje się; <i>Przyczyna rozbiórki:</i> nie stosuje się; <i>Łączna liczba izb:</i> -; <i>Liczba mieszkań:</i> -; <i>Budynek gotowy na szybki internet:</i> -							
<i>Uwagi:</i> -							
420/3;2	101306_2.0024.420/3	-	budynki produkcyjne, usługowe i gospodarcze dla rolnictwa	-	-	1/0	176
<i>Identyfikator:</i> 101306_2.0024.420/3.2_BUD; <i>Status:</i> wybudowany; <i>Inne funkcje:</i> -; <i>Czy jest wiatą:</i> -; <i>Konstrukcja ścian zewnętrznych:</i> -; <i>Rok zakońc. budowy:</i> -; <i>Wiek zakońc. budowy:</i> -; <i>Rok zakońc. przebudowy:</i> -; <i>Wiek zakońc. przebudowy:</i> -; <i>Stopień pewności ustalenia daty zakońc. budowy:</i> -; <i>Stopień pewności ustalenia daty zakońc. przebudowy:</i> -; <i>Zakres przebudowy:</i> -; <i>Pow. zab. z mapy:</i> 176 m <sup>2</sup> ; <i>Pow. użytkowa z projektu:</i> -; <i>Pow. użytkowa z obmiarów:</i> -; <i>Pow. użytk. lokali odrębnych:</i> -; <i>Pow. użytk. lokali niewyodrębnionych:</i> -; <i>Pow. użytk. pom. przynal. do lokali:</i> -; <i>Liczba ujawnionych w ewidencji lokali samodzielnych:</i> 0; <i>Wartość:</i> -; <i>Data wyceny:</i> -; <i>Wpis do rejestru zabytków:</i> -; <i>Data wpisu do rejestru zabytków:</i> -; <i>Stan użytkowania:</i> -; <i>Data oddania do użytku:</i> -; <i>Data rozbiórki:</i> -; <i>Przyczyna rozbiórki:</i> -; <i>Łączna liczba izb:</i> -; <i>Liczba mieszkań:</i> -; <i>Budynek gotowy na szybki internet:</i> -							
<i>Uwagi:</i> -							

Warszawskie Przedsiębiorstwo Geodezyjne  
S.A.  
2023-02-20

2023-02-20

(sporządził: data i podpis)

(pieczęć urzędowa)

(imię i nazwisko osoby reprezentującej organ)  
data i podpis

Województwo: łódzkie  
Powiat: rawski  
Jednostka ewidencyjna: 101306\_2, Sadkowice  
Obręb ewidencyjny: 101306\_2.0024, Sadkowice

.....  
(nazwa organu wydającego dokument)

## WYPIS Z KARTOTEKI BUDYNKOW

sporządzono dnia: 20-02-2023 14:51:12

Pozycja kartoteki budynków: 101306\_2.0024.G315

Jednostka rejestrowa gruntów: G315

### Budynki: 2

Nr ewidenc. budynku	Działka	Adres lub położenie	Rodzaj wg KŚT	Klasa wg PKOB	Główna funkcja	Kondygn. nad. / pod.	Pow. zab. [m <sup>2</sup> ]
86/2;3	101306_2.0024.86/2, 101306_2.0024.86/3	-	budynki produkcyjne, usługowe i gospodarcze dla rolnictwa	budynki gospodarstw rolnych	tymczasowy brak danych	1/0	85
<i>Identyfikator:</i> 101306_2.0024.86/2.3_BUD; <i>Status:</i> wybudowany; <i>Inne funkcje:</i> -; <i>Czy jest wiatą:</i> tymczasowy brak danych; <i>Konstrukcja ścian zewnętrznych:</i> tymczasowy brak danych; <i>Rok zakończ. budowy:</i> nieznan; <i>Wiek zakończ. budowy:</i> -; <i>Rok zakończ. przebudowy:</i> -; <i>Wiek zakończ. przebudowy:</i> -; <i>Stopień pewności ustalenia daty zakończ. budowy:</i> nie stosuje się; <i>Stopień pewności ustalenia daty zakończ. przebudowy:</i> -; <i>Zakres przebudowy:</i> -; <i>Pow. zab. z mapy:</i> 85 m <sup>2</sup> ; <i>Pow. użytkowa z projektu:</i> -; <i>Pow. użytkowa z obmiarów:</i> -; <i>Pow. użytk. lokali odrębnych:</i> -; <i>Pow. użytk. lokali niewyodrębnionych:</i> -; <i>Pow. użytk. pom. przynal. do lokali:</i> -; <i>Liczba ujawnionych w ewidencji lokali samodzielnych:</i> 0; <i>Wartość:</i> nie stosuje się zł; <i>Data wyceny:</i> nie stosuje się; <i>Wpis do rejestru zabytków:</i> brak danych; <i>Data wpisu do rejestru zabytków:</i> -; <i>Stan użytkowania:</i> nie stosuje się; <i>Data oddania do użytku:</i> nie stosuje się; <i>Data rozbiórki:</i> nie stosuje się; <i>Przyczyna rozbiórki:</i> nie stosuje się; <i>Łączna liczba izb:</i> -; <i>Liczba mieszkań:</i> -; <i>Budynek gotowy na szybki internet:</i> -							
<i>Uwagi:</i> -							
86/3;1	101306_2.0024.86/3	Sadkowice 29	budynki mieszkalne	tymczasowy brak danych	tymczasowy brak danych	1/0	68
<i>Identyfikator:</i> 101306_2.0024.86/3.1_BUD; <i>Status:</i> wybudowany; <i>Inne funkcje:</i> -; <i>Czy jest wiatą:</i> tymczasowy brak danych; <i>Konstrukcja ścian zewnętrznych:</i> tymczasowy brak danych; <i>Rok zakończ. budowy:</i> nieznan; <i>Wiek zakończ. budowy:</i> -; <i>Rok zakończ. przebudowy:</i> -; <i>Wiek zakończ. przebudowy:</i> -; <i>Stopień pewności ustalenia daty zakończ. budowy:</i> nie stosuje się; <i>Stopień pewności ustalenia daty zakończ. przebudowy:</i> -; <i>Zakres przebudowy:</i> -; <i>Pow. zab. z mapy:</i> 68 m <sup>2</sup> ; <i>Pow. użytkowa z projektu:</i> -; <i>Pow. użytkowa z obmiarów:</i> -; <i>Pow. użytk. lokali odrębnych:</i> -; <i>Pow. użytk. lokali niewyodrębnionych:</i> -; <i>Pow. użytk. pom. przynal. do lokali:</i> -; <i>Liczba ujawnionych w ewidencji lokali samodzielnych:</i> 0; <i>Wartość:</i> nie stosuje się zł; <i>Data wyceny:</i> nie stosuje się; <i>Wpis do rejestru zabytków:</i> brak danych; <i>Data wpisu do rejestru zabytków:</i> -; <i>Stan użytkowania:</i> nie stosuje się; <i>Data oddania do użytku:</i> nie stosuje się; <i>Data rozbiórki:</i> nie stosuje się; <i>Przyczyna rozbiórki:</i> nie stosuje się; <i>Łączna liczba izb:</i> -; <i>Liczba mieszkań:</i> -; <i>Budynek gotowy na szybki internet:</i> -							
<i>Uwagi:</i> -							

Warszawskie Przedsiębiorstwo Geodezyjne  
S.A.  
2023-02-20

.....  
(sporządził: data i podpis)

(pieczęć urzędowa)

2023-02-20

.....  
(imię i nazwisko osoby reprezentującej organ)  
data i podpis

Województwo: łódzkie  
Powiat: rawski  
Jednostka ewidencyjna: 101306\_2, Sadkowice  
Obręb ewidencyjny: 101306\_2.0024, Sadkowice

(nazwa organu wydającego dokument)

## WYPIS Z KARTOTEKI BUDYNKOW

sporządzono dnia: 20-02-2023 14:51:12

Pozycja kartoteki budynków: 101306\_2.0024.G317

Jednostka rejestrowa gruntów: G317

### Budynki: 3

Nr ewidenc. budynku	Działka	Adres lub położenie	Rodzaj wg KŚT	Klasa wg PKOB	Główna funkcja	Kondygn. nad. / pod.	Pow. zab. [m <sup>2</sup> ]
426/1;2	101306_2.0024.426/6	-	budynki produkcyjne, usługowe i gospodarcze dla rolnictwa	budynki gospodarstw rolnych	tymczasowy brak danych	1/0	72
<p><i>Identyfikator:</i> 101306_2.0024.426/1.2_BUD; Status: wybudowany; Inne funkcje: -; Czy jest wiatą: tymczasowy brak danych; Konstrukcja ścian zewnętrznych: tymczasowy brak danych; Rok zakońc. budowy: nieznan; Wiek zakońc. budowy: -; Rok zakońc. przebudowy: -; Wiek zakońc. przebudowy: -; Stopień pewności ustalenia daty zakońc. budowy: nie stosuje się; Stopień pewności ustalenia daty zakońc. przebudowy: -; Zakres przebudowy: -; Pow. zab. z mapy: 72 m<sup>2</sup>; Pow. użytkowa z projektu: -; Pow. użytkowa z obmiarów: -; Pow. użytk. lokali odrębnych: -; Pow. użytk. lokali niewyodrębnionych: -; Pow. użytk. pom. przynal. do lokali: -; Liczba ujawnionych w ewidencji lokali samodzielnych: 0; Wartość: nie stosuje się zł; Data wyceny: nie stosuje się; Wpis do rejestru zabytków: brak danych; Data wpisu do rejestru zabytków: -; Stan użytkowania: nie stosuje się; Data oddania do użytku: nie stosuje się; Data rozbiórki: nie stosuje się; Przyczyna rozbiórki: nie stosuje się; Łączna liczba izb: -; Liczba mieszkań: -; Budynek gotowy na szybki internet: -</p>							
<i>Uwagi:</i> -							
426/1;3	101306_2.0024.426/6	-	budynki produkcyjne, usługowe i gospodarcze dla rolnictwa	budynki gospodarstw rolnych	tymczasowy brak danych	1/0	72
<p><i>Identyfikator:</i> 101306_2.0024.426/1.3_BUD; Status: wybudowany; Inne funkcje: -; Czy jest wiatą: tymczasowy brak danych; Konstrukcja ścian zewnętrznych: tymczasowy brak danych; Rok zakońc. budowy: nieznan; Wiek zakońc. budowy: -; Rok zakońc. przebudowy: -; Wiek zakońc. przebudowy: -; Stopień pewności ustalenia daty zakońc. budowy: nie stosuje się; Stopień pewności ustalenia daty zakońc. przebudowy: -; Zakres przebudowy: -; Pow. zab. z mapy: 72 m<sup>2</sup>; Pow. użytkowa z projektu: -; Pow. użytkowa z obmiarów: -; Pow. użytk. lokali odrębnych: -; Pow. użytk. lokali niewyodrębnionych: -; Pow. użytk. pom. przynal. do lokali: -; Liczba ujawnionych w ewidencji lokali samodzielnych: 0; Wartość: nie stosuje się zł; Data wyceny: nie stosuje się; Wpis do rejestru zabytków: brak danych; Data wpisu do rejestru zabytków: -; Stan użytkowania: nie stosuje się; Data oddania do użytku: nie stosuje się; Data rozbiórki: nie stosuje się; Przyczyna rozbiórki: nie stosuje się; Łączna liczba izb: -; Liczba mieszkań: -; Budynek gotowy na szybki internet: -</p>							
<i>Uwagi:</i> -							
426/1;1	101306_2.0024.426/6	Sadkowice 11A	budynki mieszkalne	tymczasowy brak danych	tymczasowy brak danych	1/1	86
<p><i>Identyfikator:</i> 101306_2.0024.426/1.1_BUD; Status: wybudowany; Inne funkcje: -; Czy jest wiatą: tymczasowy brak danych; Konstrukcja ścian zewnętrznych: tymczasowy brak danych; Rok zakońc. budowy: nieznan; Wiek zakońc. budowy: -; Rok zakońc. przebudowy: -; Wiek zakońc. przebudowy: -; Stopień pewności ustalenia daty zakońc. budowy: nie stosuje się; Stopień pewności ustalenia daty zakońc. przebudowy: -; Zakres przebudowy: -; Pow. zab. z mapy: 86 m<sup>2</sup>; Pow. użytkowa z projektu: -; Pow. użytkowa z obmiarów: -; Pow. użytk. lokali odrębnych: -; Pow. użytk. lokali niewyodrębnionych: -; Pow. użytk. pom. przynal. do lokali: -; Liczba ujawnionych w ewidencji lokali samodzielnych: 0; Wartość: nie stosuje się zł; Data wyceny: nie stosuje się; Wpis do rejestru zabytków: brak danych; Data wpisu do rejestru zabytków: -; Stan użytkowania: nie stosuje się; Data oddania do użytku: nie stosuje się; Data rozbiórki: nie stosuje się; Przyczyna rozbiórki: nie stosuje się; Łączna liczba izb: -; Liczba mieszkań: -; Budynek gotowy na szybki internet: -</p>							
<i>Uwagi:</i> -							

Warszawskie Przedsiębiorstwo Geodezyjne  
S.A.  
2023-02-20

2023-02-20

(sporządził: data i podpis)

(pieczęć urzędowa)

(imię i nazwisko osoby reprezentującej organ)  
data i podpis

Województwo: łódzkie  
Powiat: rawski  
Jednostka ewidencyjna: 101306\_2, Sadkowice  
Obręb ewidencyjny: 101306\_2.0024, Sadkowice

.....  
(nazwa organu wydającego dokument)

## WYPIS Z KARTOTEKI BUDYNKOW

sporządzono dnia: 20-02-2023 14:51:12

Pozycja kartoteki budynków: 101306\_2.0024.G320

Jednostka rejestrowa gruntów: G320

### Budynki: 2

Nr ewidenc. budynku	Działka	Adres lub położenie	Rodzaj wg KŚT	Klasa wg PKOB	Główna funkcja	Kondygn. nad. / pod.	Pow. zab. [m <sup>2</sup> ]
367;1	101306_2.0024.367/1	Sadkowice 69	budynki mieszkalne	tymczasowy brak danych	tymczasowy brak danych	1/0	67
<i>Identyfikator:</i> 101306_2.0024.367.1_BUD; Status: wybudowany; Inne funkcje: -; Czy jest wiatą: tymczasowy brak danych; Konstrukcja ścian zewnętrznych: tymczasowy brak danych; Rok zakończ. budowy: niezany; Wiek zakończ. budowy: -; Rok zakończ. przebudowy: -; Wiek zakończ. przebudowy: -; Stopień pewności ustalenia daty zakończ. budowy: nie stosuje się; Stopień pewności ustalenia daty zakończ. przebudowy: -; Zakres przebudowy: -; Pow. zab. z mapy: 67 m <sup>2</sup> ; Pow. użytkowa z projektu: -; Pow. użytkowa z obmiarów: -; Pow. użytk. lokali odrębnych: -; Pow. użytk. lokali niewyodrębnionych: -; Pow. użytk. pom. przynal. do lokali: -; Liczba ujawnionych w ewidencji lokali samodzielnych: 0; Wartość: nie stosuje się zł; Data wyceny: nie stosuje się; Wpis do rejestru zabytków: brak danych; Data wpisu do rejestru zabytków: -; Stan użytkowania: nie stosuje się; Data oddania do użytku: nie stosuje się; Data rozbiórki: nie stosuje się; Przyczyna rozbiórki: nie stosuje się; Łączna liczba izb: -; Liczba mieszkań: -; Budynek gotowy na szybki internet: -							
<i>Uwagi:</i> -							
367;2	101306_2.0024.367/2	-	budynki produkcyjne, usługowe i gospodarcze dla rolnictwa	budynki gospodarstw rolnych	tymczasowy brak danych	2/0	46
<i>Identyfikator:</i> 101306_2.0024.367.2_BUD; Status: wybudowany; Inne funkcje: -; Czy jest wiatą: tymczasowy brak danych; Konstrukcja ścian zewnętrznych: tymczasowy brak danych; Rok zakończ. budowy: niezany; Wiek zakończ. budowy: -; Rok zakończ. przebudowy: -; Wiek zakończ. przebudowy: -; Stopień pewności ustalenia daty zakończ. budowy: nie stosuje się; Stopień pewności ustalenia daty zakończ. przebudowy: -; Zakres przebudowy: -; Pow. zab. z mapy: 46 m <sup>2</sup> ; Pow. użytkowa z projektu: -; Pow. użytkowa z obmiarów: -; Pow. użytk. lokali odrębnych: -; Pow. użytk. lokali niewyodrębnionych: -; Pow. użytk. pom. przynal. do lokali: -; Liczba ujawnionych w ewidencji lokali samodzielnych: 0; Wartość: nie stosuje się zł; Data wyceny: nie stosuje się; Wpis do rejestru zabytków: brak danych; Data wpisu do rejestru zabytków: -; Stan użytkowania: nie stosuje się; Data oddania do użytku: nie stosuje się; Data rozbiórki: nie stosuje się; Przyczyna rozbiórki: nie stosuje się; Łączna liczba izb: -; Liczba mieszkań: -; Budynek gotowy na szybki internet: -							
<i>Uwagi:</i> -							

Warszawskie Przedsiębiorstwo Geodezyjne  
S.A.  
2023-02-20

.....  
(sporządził: data i podpis)

(pieczęć urzędowa)

2023-02-20

.....  
(imię i nazwisko osoby reprezentującej organ)  
data i podpis

Województwo: łódzkie  
Powiat: rawski  
Jednostka ewidencyjna: 101306\_2, Sadkowice  
Obręb ewidencyjny: 101306\_2.0024, Sadkowice

.....  
(nazwa organu wydającego dokument)

## WYPIS Z KARTOTEKI BUDYNKOW

sporządzono dnia: 20-02-2023 14:51:12

Pozycja kartoteki budynków: 101306\_2.0024.G328

Jednostka rejestrowa gruntów: G328

Budynki: 1

Nr ewidenc. budynku	Działka	Adres lub położenie	Rodzaj wg KŚT	Klasa wg PKOB	Główna funkcja	Kondygn. nad. / pod.	Pow. zab. [m <sup>2</sup> ]
65;1	101306_2.0024.65	Sadkowice 22B	budynki mieszkalne	budynki mieszkalne jednorodzinne	budynek jednorodzinny	1/0	187
<i>Identyfikator:</i> 101306_2.0024.65.1_BUD; <i>Status:</i> wybudowany; <i>Inne funkcje:</i> -; <i>Czy jest wiatą:</i> tymczasowy brak danych; <i>Konstrukcja ścian zewnętrznych:</i> mur; <i>Rok zakończ. budowy:</i> 2018; <i>Wiek zakończ. budowy:</i> -; <i>Rok zakończ. przebudowy:</i> -; <i>Wiek zakończ. przebudowy:</i> -; <i>Stopień pewności ustalenia daty zakończ. budowy:</i> data wynikająca z dokumentu; <i>Stopień pewności ustalenia daty zakończ. przebudowy:</i> -; <i>Zakres przebudowy:</i> -; <i>Pow. zab. z mapy:</i> 187 m <sup>2</sup> ; <i>Pow. użytkowa z projektu:</i> -; <i>Pow. użytkowa z obmiarów:</i> -; <i>Pow. użytk. lokali odrębnych:</i> -; <i>Pow. użytk. lokali niewyodrębnionych:</i> -; <i>Pow. użytk. pom. przynal. do lokali:</i> -; <i>Liczba ujawnionych w ewidencji lokali samodzielnych:</i> 0; <i>Wartość:</i> nie stosuje się zł; <i>Data wyceny:</i> nie stosuje się; <i>Wpis do rejestru zabytków:</i> brak danych; <i>Data wpisu do rejestru zabytków:</i> -; <i>Stan użytkowania:</i> tymczasowy brak danych; <i>Data oddania do użytku:</i> nie stosuje się; <i>Data rozbiórki:</i> nie stosuje się; <i>Przyczyna rozbiórki:</i> nie stosuje się; <i>Łączna liczba izb:</i> -; <i>Liczba mieszkań:</i> -; <i>Budynek gotowy na szybki internet:</i> -							
<i>Uwagi:</i> -							

Warszawskie Przedsiębiorstwo Geodezyjne  
S.A.  
2023-02-20

.....  
(sporządził: data i podpis)

(pieczęć urzędowa)

2023-02-20

.....  
(imię i nazwisko osoby reprezentującej organ)  
data i podpis



.....  
 (nazwa organu wydającego dokument)

## WYPIS Z KARTOTEKI BUDYNKOW

sporządzono dnia: **20-02-2023 14:51:12**

**Pozycja kartoteki budynków: 101306\_2.0024.G332**

**Jednostka rejestrowa gruntów: G332**

**Budynki: 5**

Nr ewidenc. budynku	Działka	Adres lub położenie	Rodzaj wg KŚT	Klasa wg PKOB	Główna funkcja	Kondygn. nad. / pod.	Pow. zab. [m <sup>2</sup> ]
<b>378/2;5</b>	101306_2.0024.378/2	-	pozostałe budynki niemieszkalne	pozostałe budynki niemieszkalne	budynek nie określony innym atrybutem FSB	1/brak danych	23
<p><i>Identyfikator:</i> 101306_2.0024.378/2.5_BUD; Status: wybudowany; Inne funkcje: -; Czy jest wiatą: tymczasowy brak danych; Konstrukcja ścian zewnętrznych: mur; Rok zakończ. budowy: 1964; Wiek zakończ. budowy: -; Rok zakończ. przebudowy: -; Wiek zakończ. przebudowy: -; Stopień pewności ustalenia daty zakończ. budowy: data wynikająca z dokumentu; Stopień pewności ustalenia daty zakończ. przebudowy: -; Zakres przebudowy: -; Pow. zab. z mapy: 23 m2; Pow. użytkowa z projektu: -; Pow. użytkowa z obmiarów: -; Pow. użytk. lokali odrębnych: -; Pow. użytk. lokali niewyodrębnionych: -; Pow. użytk. pom. przynal. do lokali: -; Liczba ujawnionych w ewidencji lokali samodzielnych: 0; Wartość: nie stosuje się zł; Data wyceny: nie stosuje się; Wpis do rejestru zabytków: brak danych; Data wpisu do rejestru zabytków: -; Stan użytkowania: tymczasowy brak danych; Data oddania do użytku: nie stosuje się; Data rozbiórki: nie stosuje się; Przyczyna rozbiórki: nie stosuje się; Łączna liczba izb: -; Liczba mieszkań: -; Budynek gotowy na szybki internet: -</p> <p><i>Uwagi:</i> Funkcja użytkowa - stare rozp.: inne</p>							
<b>378/2;2</b>	101306_2.0024.378/2	-	pozostałe budynki niemieszkalne	pozostałe budynki niemieszkalne	budynek nie określony innym atrybutem FSB	1/brak danych	23
<p><i>Identyfikator:</i> 101306_2.0024.378/2.2_BUD; Status: wybudowany; Inne funkcje: -; Czy jest wiatą: tymczasowy brak danych; Konstrukcja ścian zewnętrznych: mur; Rok zakończ. budowy: 1964; Wiek zakończ. budowy: -; Rok zakończ. przebudowy: -; Wiek zakończ. przebudowy: -; Stopień pewności ustalenia daty zakończ. budowy: data wynikająca z dokumentu; Stopień pewności ustalenia daty zakończ. przebudowy: -; Zakres przebudowy: -; Pow. zab. z mapy: 23 m2; Pow. użytkowa z projektu: -; Pow. użytkowa z obmiarów: -; Pow. użytk. lokali odrębnych: -; Pow. użytk. lokali niewyodrębnionych: -; Pow. użytk. pom. przynal. do lokali: -; Liczba ujawnionych w ewidencji lokali samodzielnych: 0; Wartość: nie stosuje się zł; Data wyceny: nie stosuje się; Wpis do rejestru zabytków: brak danych; Data wpisu do rejestru zabytków: -; Stan użytkowania: tymczasowy brak danych; Data oddania do użytku: nie stosuje się; Data rozbiórki: nie stosuje się; Przyczyna rozbiórki: nie stosuje się; Łączna liczba izb: -; Liczba mieszkań: -; Budynek gotowy na szybki internet: -</p> <p><i>Uwagi:</i> KOMÓRKA WŁASNOŚĆ RUPIEWICZ STANISŁAWA    Funkcja użytkowa - stare rozp.: inne</p>							
<b>378/2;3</b>	101306_2.0024.378/2	-	pozostałe budynki niemieszkalne	pozostałe budynki niemieszkalne	budynek nie określony innym atrybutem FSB	1/brak danych	22
<p><i>Identyfikator:</i> 101306_2.0024.378/2.3_BUD; Status: wybudowany; Inne funkcje: -; Czy jest wiatą: tymczasowy brak danych; Konstrukcja ścian zewnętrznych: mur; Rok zakończ. budowy: 1964; Wiek zakończ. budowy: -; Rok zakończ. przebudowy: -; Wiek zakończ. przebudowy: -; Stopień pewności ustalenia daty zakończ. budowy: data wynikająca z dokumentu; Stopień pewności ustalenia daty zakończ. przebudowy: -; Zakres przebudowy: -; Pow. zab. z mapy: 22 m2; Pow. użytkowa z projektu: -; Pow. użytkowa z obmiarów: -; Pow. użytk. lokali odrębnych: -; Pow. użytk. lokali niewyodrębnionych: -; Pow. użytk. pom. przynal. do lokali: -; Liczba ujawnionych w ewidencji lokali samodzielnych: 0; Wartość: nie stosuje się zł; Data wyceny: nie stosuje się; Wpis do rejestru zabytków: brak danych; Data wpisu do rejestru zabytków: -; Stan użytkowania: tymczasowy brak danych; Data oddania do użytku: nie stosuje się; Data rozbiórki: nie stosuje się; Przyczyna rozbiórki: nie stosuje się; Łączna liczba izb: -; Liczba mieszkań: -; Budynek gotowy na szybki internet: -</p> <p><i>Uwagi:</i> KOMÓRKA WŁASNOŚĆ MARKA I DOROTY MAŁŻ. SĘK    Funkcja użytkowa - stare rozp.: inne</p>							
<b>378/2;4</b>	101306_2.0024.378/2	-	pozostałe budynki niemieszkalne	pozostałe budynki niemieszkalne	budynek nie określony innym atrybutem FSB	1/brak danych	22
<p><i>Identyfikator:</i> 101306_2.0024.378/2.4_BUD; Status: wybudowany; Inne funkcje: -; Czy jest wiatą: tymczasowy brak danych; Konstrukcja ścian zewnętrznych: mur; Rok zakończ. budowy: 1964; Wiek zakończ. budowy: -; Rok zakończ. przebudowy: -; Wiek zakończ. przebudowy: -; Stopień pewności ustalenia daty zakończ. budowy: data wynikająca z dokumentu; Stopień pewności ustalenia daty zakończ. przebudowy: -; Zakres przebudowy: -; Pow. zab. z mapy: 22 m2; Pow. użytkowa z projektu: -; Pow. użytkowa z obmiarów: -; Pow. użytk. lokali odrębnych: -; Pow. użytk. lokali niewyodrębnionych: -; Pow. użytk. pom. przynal. do lokali: -; Liczba ujawnionych w ewidencji lokali samodzielnych: 0; Wartość: nie stosuje się zł; Data wyceny: nie stosuje się; Wpis do rejestru zabytków: brak danych; Data wpisu do rejestru zabytków: -; Stan użytkowania: tymczasowy brak danych; Data oddania do użytku: nie stosuje się; Data rozbiórki: nie stosuje się; Przyczyna rozbiórki: nie stosuje się; Łączna liczba izb: -; Liczba mieszkań: -; Budynek gotowy na szybki internet: -</p> <p><i>Uwagi:</i> KOMÓRKA WŁASNOŚĆ DOROTY KWIATKOWSKIEJ    Funkcja użytkowa - stare rozp.: inne</p>							
<b>378/2;1</b>	101306_2.0024.378/2	Sadkowice 40	budynki mieszkalne	budynki o trzech i więcej mieszkaniach	budynek o trzech i więcej mieszkaniach	2/0	147
<p><i>Identyfikator:</i> 101306_2.0024.378/2.1_BUD; Status: wybudowany; Inne funkcje: -; Czy jest wiatą: tymczasowy brak danych; Konstrukcja ścian zewnętrznych: mur; Rok zakończ. budowy: 1964; Wiek zakończ. budowy: -; Rok zakończ. przebudowy: -; Wiek zakończ. przebudowy: -; Stopień pewności ustalenia daty zakończ. budowy: data wynikająca z dokumentu; Stopień pewności ustalenia daty zakończ. przebudowy: -; Zakres przebudowy: -; Pow. zab. z mapy: 147 m2; Pow. użytkowa z projektu: -; Pow. użytkowa z obmiarów: -; Pow. użytk. lokali odrębnych: 214.36 m2; Pow. użytk. lokali niewyodrębnionych: -; Pow. użytk. pom. przynal. do lokali: -; Liczba ujawnionych w ewidencji lokali samodzielnych: 4; Wartość: nie stosuje się zł; Data wyceny: nie stosuje się; Wpis do rejestru zabytków: brak danych; Data wpisu do rejestru zabytków: -; Stan użytkowania: tymczasowy brak danych; Data oddania do użytku: nie stosuje się; Data rozbiórki: nie stosuje się; Przyczyna rozbiórki: nie stosuje się; Łączna liczba izb: -; Liczba mieszkań: -; Budynek gotowy na szybki internet: -</p> <p><i>Uwagi:</i> Funkcja użytkowa - stare rozp.: mieszkalne</p>							

Znak sprawy: **31/2021-1793/2021**

(sporządził: data i podpis)

(pieczęć urzędowa)

(imię i nazwisko osoby reprezentującej organ)  
data i podpis



Województwo: łódzkie  
Powiat: rawski  
Jednostka ewidencyjna: 101306\_2, Sadkowice  
Obręb ewidencyjny: 101306\_2.0024, Sadkowice

(nazwa organu wydającego dokument)

## WYPIS Z KARTOTEKI BUDYNKOW

sporządzono dnia: 20-02-2023 14:51:12

Pozycja kartoteki budynków: 101306\_2.0024.G333

Jednostka rejestrowa gruntów: G333

Budynki: 1

Nr ewidenc. budynku	Działka	Adres lub położenie	Rodzaj wg KŚT	Klasa wg PKOB	Główna funkcja	Kondygn. nad. / pod.	Pow. zab. [m <sup>2</sup> ]
305;1	101306_2.0024.305	-	budynki produkcyjne, usługowe i gospodarcze dla rolnictwa	-	-	1/0	339
<i>Identyfikator:</i> 101306_2.0024.305.1_BUD; <i>Status:</i> wybudowany; <i>Inne funkcje:</i> -; <i>Czy jest wiatą:</i> -; <i>Konstrukcja ścian zewnętrznych:</i> -; <i>Rok zakońc. budowy:</i> -; <i>Wiek zakońc. budowy:</i> -; <i>Rok zakońc. przebudowy:</i> -; <i>Wiek zakońc. przebudowy:</i> -; <i>Stopień pewności ustalenia daty zakońc. budowy:</i> -; <i>Stopień pewności ustalenia daty zakońc. przebudowy:</i> -; <i>Zakres przebudowy:</i> -; <i>Pow. zab. z mapy:</i> 339 m2; <i>Pow. użytkowa z projektu:</i> -; <i>Pow. użytkowa z obmiarów:</i> -; <i>Pow. użytk. lokali odrębnych:</i> -; <i>Pow. użytk. lokali niewyodrębnionych:</i> -; <i>Pow. użytk. pom. przynal. do lokali:</i> -; <i>Liczba ujawnionych w ewidencji lokali samodzielnych:</i> 0; <i>Wartość:</i> -; <i>Data wyceny:</i> -; <i>Wpis do rejestru zabytków:</i> -; <i>Data wpisu do rejestru zabytków:</i> -; <i>Stan użytkowania:</i> -; <i>Data oddania do użytku:</i> -; <i>Data rozbiórki:</i> -; <i>Przyczyna rozbiórki:</i> -; <i>Łączna liczba izb:</i> -; <i>Liczba mieszkań:</i> -; <i>Budynek gotowy na szybki internet:</i> -							
<i>Uwagi:</i> -							

Warszawskie Przedsiębiorstwo Geodezyjne  
S.A.  
2023-02-20

(sporządził: data i podpis)

(pieczęć urzędowa)

2023-02-20

(imię i nazwisko osoby reprezentującej organ)  
data i podpis

Województwo: łódzkie  
Powiat: rawski  
Jednostka ewidencyjna: 101306\_2, Sadkowice  
Obręb ewidencyjny: 101306\_2.0024, Sadkowice

.....  
(nazwa organu wydającego dokument)

## WYPIS Z KARTOTEKI BUDYNKOW

sporządzono dnia: 20-02-2023 14:51:12

Pozycja kartoteki budynków: 101306\_2.0024.G334

Jednostka rejestrowa gruntów: G334

Budynki: 1

Nr ewidenc. budynku	Działka	Adres lub położenie	Rodzaj wg KŚT	Klasa wg PKOB	Główna funkcja	Kondygn. nad. / pod.	Pow. zab. [m <sup>2</sup> ]
383/1;1	101306_2.0024.383/3	Sadkowice 127A	budynki mieszkalne	budynki mieszkalne jednorodzinne	budynek jednorodzinny	2/brak danych	182
<i>Identyfikator:</i> 101306_2.0024.383/1.1_BUD; <i>Status:</i> wybudowany; <i>Inne funkcje:</i> -; <i>Czy jest wiatą:</i> tymczasowy brak danych; <i>Konstrukcja ścian zewnętrznych:</i> mur; <i>Rok zakończ. budowy:</i> 1975; <i>Wiek zakończ. budowy:</i> -; <i>Rok zakończ. przebudowy:</i> -; <i>Wiek zakończ. przebudowy:</i> -; <i>Stopień pewności ustalenia daty zakończ. budowy:</i> niez znany; <i>Stopień pewności ustalenia daty zakończ. przebudowy:</i> -; <i>Zakres przebudowy:</i> -; <i>Pow. zab. z mapy:</i> 182 m2; <i>Pow. użytkowa z projektu:</i> -; <i>Pow. użytkowa z obmiarów:</i> -; <i>Pow. użytk. lokali odrębnych:</i> 125.91 m2; <i>Pow. użytk. lokali niewyodrębnionych:</i> -; <i>Pow. użytk. pom. przynal. do lokali:</i> -; <i>Liczba ujawnionych w ewidencji lokali samodzielnych:</i> 2; <i>Wartość:</i> nie stosuje się zł; <i>Data wyceny:</i> nie stosuje się; <i>Wpis do rejestru zabytków:</i> brak danych; <i>Data wpisu do rejestru zabytków:</i> -; <i>Stan użytkowania:</i> tymczasowy brak danych; <i>Data oddania do użytku:</i> nie stosuje się; <i>Data rozbiórki:</i> nie stosuje się; <i>Przyczyna rozbiórki:</i> nie stosuje się; <i>Łączna liczba izb:</i> -; <i>Liczba mieszkań:</i> -; <i>Budynek gotowy na szybki internet:</i> -							
<i>Uwagi:</i> Funkcja użytkowa - stare rozp.: mieszkalne							


Warszawskie Przedsiębiorstwo Geodezyjne  
S.A.  
2023-02-20

.....  
(sporządził: data i podpis)

(pieczęć urzędowa)

2023-02-20

.....  
(imię i nazwisko osoby reprezentującej organ)  
data i podpis



Województwo: łódzkie  
Powiat: rawski  
Jednostka ewidencyjna: 101306\_2, Sadkowice  
Obręb ewidencyjny: 101306\_2.0024, Sadkowice

.....  
(nazwa organu wydającego dokument)

**WYPIS Z KARTOTEKI BUDYNKOW**  
sporządzono dnia: 20-02-2023 14:51:12

Pozycja kartoteki budynków: 101306\_2.0024.G339

Jednostka rejestrowa gruntów: G339

Budynki: 1

Nr ewidenc. budynku	Działka	Adres lub położenie	Rodzaj wg KŚT	Klasa wg PKOB	Główna funkcja	Kondygn. nad. / pod.	Pow. zab. [m <sup>2</sup> ]
410/1;1	101306_2.0024.410/1	Sadkowice 84	budynki mieszkalne	tymczasowy brak danych	tymczasowy brak danych	2/1	95

Identyfikator: 101306\_2.0024.410/1.1\_BUD; Status: wybudowany; Inne funkcje: -; Czy jest wiatą: tymczasowy brak danych; Konstrukcja ścian zewnętrznych: tymczasowy brak danych; Rok zakończ. budowy: nieznan; Wiek zakończ. budowy: -; Rok zakończ. przebudowy: -; Wiek zakończ. przebudowy: -; Stopień pewności ustalenia daty zakończ. budowy: nie stosuje się; Stopień pewności ustalenia daty zakończ. przebudowy: -; Zakres przebudowy: -; Pow. zab. z mapy: 95 m<sup>2</sup>; Pow. użytkowa z projektu: -; Pow. użytkowa z obmiarów: -; Pow. użytk. lokali odrębnych: -; Pow. użytk. lokali niewyodrębnionych: -; Pow. użytk. pom. przynał. do lokali: -; Liczba ujawnionych w ewidencji lokali samodzielnych: 0; Wartość: nie stosuje się zł; Data wyceny: nie stosuje się; Wpis do rejestru zabytków: brak danych; Data wpisu do rejestru zabytków: -; Stan użytkowania: nie stosuje się; Data oddania do użytku: nie stosuje się; Data rozbiórki: nie stosuje się; Przyczyna rozbiórki: nie stosuje się; Łączna liczba izb: -; Liczba mieszkań: -; Budynek gotowy na szybki internet: -

Uwagi: -


Warszawskie Przedsiębiorstwo Geodezyjne  
S.A.  
2023-02-20

.....  
(sporządził: data i podpis)

(pieczęć urzędowa)

2023-02-20

.....  
(imię i nazwisko osoby reprezentującej organ)  
data i podpis



Województwo: łódzkie  
Powiat: rawski  
Jednostka ewidencyjna: 101306\_2, Sadkowice  
Obręb ewidencyjny: 101306\_2.0024, Sadkowice

.....  
(nazwa organu wydającego dokument)

## WYPIS Z KARTOTEKI BUDYNKOW

sporządzono dnia: 20-02-2023 14:51:12

Pozycja kartoteki budynków: 101306\_2.0024.G342

Jednostka rejestrowa gruntów: G342

Budynki: 1

Nr ewidenc. budynku	Działka	Adres lub położenie	Rodzaj wg KŚT	Klasa wg PKOB	Główna funkcja	Kondygn. nad. / pod.	Pow. zab. [m <sup>2</sup> ]
208/6;1	101306_2.0024.208/6	Sadkowice 99A	budynki mieszkalne	budynki mieszkalne jednorodzinne	budynek jednorodzinny	2/0	60
<i>Identyfikator:</i> 101306_2.0024.208/6.1_BUD; <i>Status:</i> wybudowany; <i>Inne funkcje:</i> -; <i>Czy jest wiatą:</i> tymczasowy brak danych; <i>Konstrukcja ścian zewnętrznych:</i> mur; <i>Rok zakończ. budowy:</i> nieznan; <i>Wiek zakończ. budowy:</i> -; <i>Rok zakończ. przebudowy:</i> -; <i>Wiek zakończ. przebudowy:</i> -; <i>Stopień pewności ustalenia daty zakończ. budowy:</i> nie stosuje się; <i>Stopień pewności ustalenia daty zakończ. przebudowy:</i> -; <i>Zakres przebudowy:</i> -; <i>Pow. zab. z mapy:</i> 60 m2; <i>Pow. użytkowa z projektu:</i> -; <i>Pow. użytkowa z obmiarów:</i> -; <i>Pow. użytk. lokali odrębnych:</i> -; <i>Pow. użytk. lokali niewyodrębnionych:</i> -; <i>Pow. użytk. pom. przynał. do lokali:</i> -; <i>Liczba ujawnionych w ewidencji lokali samodzielnych:</i> 0; <i>Wartość:</i> nie stosuje się zł; <i>Data wyceny:</i> nie stosuje się; <i>Wpis do rejestru zabytków:</i> brak danych; <i>Data wpisu do rejestru zabytków:</i> -; <i>Stan użytkowania:</i> tymczasowy brak danych; <i>Data oddania do użytku:</i> nie stosuje się; <i>Data rozbiórki:</i> nie stosuje się; <i>Przyczyna rozbiórki:</i> nie stosuje się; <i>Łączna liczba izb:</i> -; <i>Liczba mieszkań:</i> -; <i>Budynek gotowy na szybki internet:</i> -							
<i>Uwagi:</i> -							


Warszawskie Przedsiębiorstwo Geodezyjne  
S.A.  
2023-02-20

.....  
(sporządził: data i podpis)

(pieczęć urzędowa)

2023-02-20

.....  
(imię i nazwisko osoby reprezentującej organ)  
data i podpis



Województwo: łódzkie  
Powiat: rawski  
Jednostka ewidencyjna: 101306\_2, Sadkowice  
Obręb ewidencyjny: 101306\_2.0024, Sadkowice

.....  
(nazwa organu wydającego dokument)

## WYPIS Z KARTOTEKI BUDYNKOW

sporządzono dnia: 20-02-2023 14:51:12

Pozycja kartoteki budynków: 101306\_2.0024.G343

Jednostka rejestrowa gruntów: G343

Budynki: 1

Nr ewidenc. budynku	Działka	Adres lub położenie	Rodzaj wg KŚT	Klasa wg PKOB	Główna funkcja	Kondygn. nad. / pod.	Pow. zab. [m <sup>2</sup> ]
419/3;1	101306_2.0024.419/3, 101306_2.0024.419/12	Sadkowice 12A	budynki handlowo-usługowe	budynki handlowo-usługowe	hipermarket lub supermarket	1/0	572
<i>Identyfikator:</i> 101306_2.0024.419/3.1_BUD; <i>Status:</i> wybudowany; <i>Inne funkcje:</i> -; <i>Czy jest wiatą:</i> tymczasowy brak danych; <i>Konstrukcja ścian zewnętrznych:</i> mur; <i>Rok zakończ. budowy:</i> nieznany; <i>Wiek zakończ. budowy:</i> -; <i>Rok zakończ. przebudowy:</i> -; <i>Wiek zakończ. przebudowy:</i> -; <i>Stopień pewności ustalenia daty zakończ. budowy:</i> nie stosuje się; <i>Stopień pewności ustalenia daty zakończ. przebudowy:</i> -; <i>Zakres przebudowy:</i> -; <i>Pow. zab. z mapy:</i> 572 m <sup>2</sup> ; <i>Pow. użytkowa z projektu:</i> -; <i>Pow. użytkowa z obmiarów:</i> -; <i>Pow. użytk. lokali odrębnych:</i> -; <i>Pow. użytk. lokali niewyodrębnionych:</i> -; <i>Pow. użytk. pom. przynał. do lokali:</i> -; <i>Liczba ujawnionych w ewidencji lokali samodzielnych:</i> 0; <i>Wartość:</i> nie stosuje się zł; <i>Data wyceny:</i> nie stosuje się; <i>Wpis do rejestru zabytków:</i> brak danych; <i>Data wpisu do rejestru zabytków:</i> -; <i>Stan użytkowania:</i> nie stosuje się; <i>Data oddania do użytku:</i> nie stosuje się; <i>Data rozbiórki:</i> nie stosuje się; <i>Przyczyna rozbiórki:</i> nie stosuje się; <i>Łączna liczba izb:</i> -; <i>Liczba mieszkań:</i> -; <i>Budynek gotowy na szybki internet:</i> -							
<i>Uwagi:</i> -							


Warszawskie Przedsiębiorstwo Geodezyjne  
S.A.  
2023-02-20

.....  
(sporządził: data i podpis)

(pieczęć urzędowa)

2023-02-20

.....  
(imię i nazwisko osoby reprezentującej organ)  
data i podpis



(nazwa organu wydającego dokument)

## WYPIS Z KARTOTEKI BUDYNKOW

sporządzono dnia: 20-02-2023 14:51:12

Pozycja kartoteki budynków: 101306\_2.0024.G344

Jednostka rejestrowa gruntów: G344

### Budynki: 5

Nr ewidenc. budynku	Działka	Adres lub położenie	Rodzaj wg KŚT	Klasa wg PKOB	Główna funkcja	Kondygn. nad. / pod.	Pow. zab. [m <sup>2</sup> ]
413;1	101306_2.0024.413, 101306_2.0024.414	-	budynki produkcyjne, usługowe i gospodarcze dla rolnictwa	tymczasowy brak danych	tymczasowy brak danych	1/brak danych	367
<p><i>Identyfikator:</i> 101306_2.0024.413.1_BUD; Status: wybudowany; Inne funkcje: -; Czy jest wiatą: tymczasowy brak danych; Konstrukcja ścian zewnętrznych: mur; Rok zakończ. budowy: 2014; Wiek zakończ. budowy: -; Rok zakończ. przebudowy: -; Wiek zakończ. przebudowy: -; Stopień pewności ustalenia daty zakończ. budowy: nieznan; Stopień pewności ustalenia daty zakończ. przebudowy: -; Zakres przebudowy: -; Pow. zab. z mapy: 367 m<sup>2</sup>; Pow. użytkowa z projektu: -; Pow. użytkowa z obmiarów: -; Pow. użytk. lokali odrębnych: -; Pow. użytk. lokali niewyodrębnionych: -; Pow. użytk. pom. przynal. do lokali: -; Liczba ujawnionych w ewidencji lokali samodzielnych: 0; Wartość: nie stosuje się zł; Data wyceny: nie stosuje się; Wpis do rejestru zabytków: brak danych; Data wpisu do rejestru zabytków: -; Stan użytkowania: tymczasowy brak danych; Data oddania do użytku: nie stosuje się; Data rozbiórki: nie stosuje się; Przyczyna rozbiórki: nie stosuje się; Łączna liczba izb: -; Liczba mieszkań: -; Budynek gotowy na szybki internet: -</p>							
<p><i>Uwagi:</i> Funkcja użytkowa - stare rozp.: produkcyjne, usługowe i gospodarcze dla rolnictwa</p>							
413;3	101306_2.0024.413	-	budynki produkcyjne, usługowe i gospodarcze dla rolnictwa	budynki gospodarstw rolnych	tymczasowy brak danych	1/brak danych	145
<p><i>Identyfikator:</i> 101306_2.0024.413.3_BUD; Status: wybudowany; Inne funkcje: -; Czy jest wiatą: tymczasowy brak danych; Konstrukcja ścian zewnętrznych: tymczasowy brak danych; Rok zakończ. budowy: nieznan; Wiek zakończ. budowy: -; Rok zakończ. przebudowy: -; Wiek zakończ. przebudowy: -; Stopień pewności ustalenia daty zakończ. budowy: nie stosuje się; Stopień pewności ustalenia daty zakończ. przebudowy: -; Zakres przebudowy: -; Pow. zab. z mapy: 145 m<sup>2</sup>; Pow. użytkowa z projektu: -; Pow. użytkowa z obmiarów: -; Pow. użytk. lokali odrębnych: -; Pow. użytk. lokali niewyodrębnionych: -; Pow. użytk. pom. przynal. do lokali: -; Liczba ujawnionych w ewidencji lokali samodzielnych: 0; Wartość: nie stosuje się zł; Data wyceny: nie stosuje się; Wpis do rejestru zabytków: brak danych; Data wpisu do rejestru zabytków: -; Stan użytkowania: nie stosuje się; Data oddania do użytku: nie stosuje się; Data rozbiórki: nie stosuje się; Przyczyna rozbiórki: nie stosuje się; Łączna liczba izb: -; Liczba mieszkań: -; Budynek gotowy na szybki internet: -</p>							
<p><i>Uwagi:</i> -</p>							
413;4	101306_2.0024.413	Sadkowice 82	budynki mieszkalne	tymczasowy brak danych	tymczasowy brak danych	2/1	119
<p><i>Identyfikator:</i> 101306_2.0024.413.4_BUD; Status: wybudowany; Inne funkcje: -; Czy jest wiatą: tymczasowy brak danych; Konstrukcja ścian zewnętrznych: tymczasowy brak danych; Rok zakończ. budowy: nieznan; Wiek zakończ. budowy: -; Rok zakończ. przebudowy: -; Wiek zakończ. przebudowy: -; Stopień pewności ustalenia daty zakończ. budowy: nie stosuje się; Stopień pewności ustalenia daty zakończ. przebudowy: -; Zakres przebudowy: -; Pow. zab. z mapy: 119 m<sup>2</sup>; Pow. użytkowa z projektu: -; Pow. użytkowa z obmiarów: -; Pow. użytk. lokali odrębnych: -; Pow. użytk. lokali niewyodrębnionych: -; Pow. użytk. pom. przynal. do lokali: -; Liczba ujawnionych w ewidencji lokali samodzielnych: 0; Wartość: nie stosuje się zł; Data wyceny: nie stosuje się; Wpis do rejestru zabytków: brak danych; Data wpisu do rejestru zabytków: -; Stan użytkowania: nie stosuje się; Data oddania do użytku: nie stosuje się; Data rozbiórki: nie stosuje się; Przyczyna rozbiórki: nie stosuje się; Łączna liczba izb: -; Liczba mieszkań: -; Budynek gotowy na szybki internet: -</p>							
<p><i>Uwagi:</i> -</p>							
414;1	101306_2.0024.414	-	budynki produkcyjne, usługowe i gospodarcze dla rolnictwa	budynki gospodarstw rolnych	tymczasowy brak danych	1/0	132
<p><i>Identyfikator:</i> 101306_2.0024.414.1_BUD; Status: wybudowany; Inne funkcje: -; Czy jest wiatą: tymczasowy brak danych; Konstrukcja ścian zewnętrznych: tymczasowy brak danych; Rok zakończ. budowy: nieznan; Wiek zakończ. budowy: -; Rok zakończ. przebudowy: -; Wiek zakończ. przebudowy: -; Stopień pewności ustalenia daty zakończ. budowy: nie stosuje się; Stopień pewności ustalenia daty zakończ. przebudowy: -; Zakres przebudowy: -; Pow. zab. z mapy: 132 m<sup>2</sup>; Pow. użytkowa z projektu: -; Pow. użytkowa z obmiarów: -; Pow. użytk. lokali odrębnych: -; Pow. użytk. lokali niewyodrębnionych: -; Pow. użytk. pom. przynal. do lokali: -; Liczba ujawnionych w ewidencji lokali samodzielnych: 0; Wartość: nie stosuje się zł; Data wyceny: nie stosuje się; Wpis do rejestru zabytków: brak danych; Data wpisu do rejestru zabytków: -; Stan użytkowania: nie stosuje się; Data oddania do użytku: nie stosuje się; Data rozbiórki: nie stosuje się; Przyczyna rozbiórki: nie stosuje się; Łączna liczba izb: -; Liczba mieszkań: -; Budynek gotowy na szybki internet: -</p>							
<p><i>Uwagi:</i> -</p>							
413;5	101306_2.0024.413	-	budynki produkcyjne, usługowe i gospodarcze dla rolnictwa	-	-	1/1	65
<p><i>Identyfikator:</i> 101306_2.0024.413.5_BUD; Status: wybudowany; Inne funkcje: -; Czy jest wiatą: -; Konstrukcja ścian zewnętrznych: -; Rok zakończ. budowy: -; Wiek zakończ. budowy: -; Rok zakończ. przebudowy: -; Wiek zakończ. przebudowy: -; Stopień pewności ustalenia daty zakończ. budowy: -; Stopień pewności ustalenia daty zakończ. przebudowy: -; Zakres przebudowy: -; Pow. zab. z mapy: 65 m<sup>2</sup>; Pow. użytkowa z projektu: -; Pow. użytkowa z obmiarów: -; Pow. użytk. lokali odrębnych: -; Pow. użytk. lokali niewyodrębnionych: -; Pow. użytk. pom. przynal. do lokali: -; Liczba ujawnionych w ewidencji lokali samodzielnych: 0; Wartość: -; Data wyceny: -; Wpis do rejestru zabytków: -; Data wpisu do rejestru zabytków: -; Stan użytkowania: -; Data oddania do użytku: -; Data rozbiórki: -; Przyczyna rozbiórki: -; Łączna liczba izb: -; Liczba mieszkań: -; Budynek gotowy na szybki internet: -</p>							
<p><i>Uwagi:</i> -</p>							

Znak sprawy: 31/2021-1793/2021

**Warszawskie Przedsiębiorstwo Geodezyjne  
S.A.  
2023-02-20**

---

*(sporządził: data i podpis)*

*(pieczęć urzędowa)*

**2023-02-20**

---

*(imię i nazwisko osoby reprezentującej organ)  
data i podpis*

Województwo: łódzkie  
Powiat: rawski  
Jednostka ewidencyjna: 101306\_2, Sadkowice  
Obręb ewidencyjny: 101306\_2.0024, Sadkowice

(nazwa organu wydającego dokument)

## WYPIS Z KARTOTEKI BUDYNKOW

sporządzono dnia: 20-02-2023 14:51:12

Pozycja kartoteki budynków: 101306\_2.0024.G345

Jednostka rejestrowa gruntów: G345

### Budynki: 4

Nr ewidenc. budynku	Działka	Adres lub położenie	Rodzaj wg KŚT	Klasa wg PKOB	Główna funkcja	Kondygn. nad. / pod.	Pow. zab. [m <sup>2</sup> ]
11;1	101306_2.0024.11	-	budynki produkcyjne, usługowe i gospodarcze dla rolnictwa	budynki gospodarstw rolnych	tymczasowy brak danych	1/0	46
<p><i>Identyfikator:</i> 101306_2.0024.11.1_BUD; Status: wybudowany; Inne funkcje: -; Czy jest wiatą: tymczasowy brak danych; Konstrukcja ścian zewnętrznych: tymczasowy brak danych; Rok zakońc. budowy: nieznan; Wiek zakońc. budowy: -; Rok zakońc. przebudowy: -; Wiek zakońc. przebudowy: -; Stopień pewności ustalenia daty zakońc. budowy: nie stosuje się; Stopień pewności ustalenia daty zakońc. przebudowy: -; Zakres przebudowy: -; Pow. zab. z mapy: 46 m<sup>2</sup>; Pow. użytkowa z projektu: -; Pow. użytkowa z obmiarów: -; Pow. użytk. lokali odrębnych: -; Pow. użytk. lokali niewyodrębnionych: -; Pow. użytk. pom. przynal. do lokali: -; Liczba ujawnionych w ewidencji lokali samodzielnych: 0; Wartość: nie stosuje się zł; Data wyceny: nie stosuje się; Wpis do rejestru zabytków: brak danych; Data wpisu do rejestru zabytków: -; Stan użytkowania: nie stosuje się; Data oddania do użytku: nie stosuje się; Data rozbiórki: nie stosuje się; Przyczyna rozbiórki: nie stosuje się; Łączna liczba izb: -; Liczba mieszkań: -; Budynek gotowy na szybki internet: -</p>							
<i>Uwagi:</i> -							
10;1	101306_2.0024.10	Sadkowice 97	budynki mieszkalne	tymczasowy brak danych	tymczasowy brak danych	1/0	101
<p><i>Identyfikator:</i> 101306_2.0024.10.1_BUD; Status: wybudowany; Inne funkcje: -; Czy jest wiatą: tymczasowy brak danych; Konstrukcja ścian zewnętrznych: tymczasowy brak danych; Rok zakońc. budowy: nieznan; Wiek zakońc. budowy: -; Rok zakońc. przebudowy: -; Wiek zakońc. przebudowy: -; Stopień pewności ustalenia daty zakońc. budowy: nie stosuje się; Stopień pewności ustalenia daty zakońc. przebudowy: -; Zakres przebudowy: -; Pow. zab. z mapy: 101 m<sup>2</sup>; Pow. użytkowa z projektu: -; Pow. użytkowa z obmiarów: -; Pow. użytk. lokali odrębnych: -; Pow. użytk. lokali niewyodrębnionych: -; Pow. użytk. pom. przynal. do lokali: -; Liczba ujawnionych w ewidencji lokali samodzielnych: 0; Wartość: nie stosuje się zł; Data wyceny: nie stosuje się; Wpis do rejestru zabytków: brak danych; Data wpisu do rejestru zabytków: -; Stan użytkowania: nie stosuje się; Data oddania do użytku: nie stosuje się; Data rozbiórki: nie stosuje się; Przyczyna rozbiórki: nie stosuje się; Łączna liczba izb: -; Liczba mieszkań: -; Budynek gotowy na szybki internet: -</p>							
<i>Uwagi:</i> -							
11;2	101306_2.0024.11	-	budynki mieszkalne	tymczasowy brak danych	tymczasowy brak danych	1/0	40
<p><i>Identyfikator:</i> 101306_2.0024.11.2_BUD; Status: wybudowany; Inne funkcje: -; Czy jest wiatą: tymczasowy brak danych; Konstrukcja ścian zewnętrznych: tymczasowy brak danych; Rok zakońc. budowy: nieznan; Wiek zakońc. budowy: -; Rok zakońc. przebudowy: -; Wiek zakońc. przebudowy: -; Stopień pewności ustalenia daty zakońc. budowy: nie stosuje się; Stopień pewności ustalenia daty zakońc. przebudowy: -; Zakres przebudowy: -; Pow. zab. z mapy: 40 m<sup>2</sup>; Pow. użytkowa z projektu: -; Pow. użytkowa z obmiarów: -; Pow. użytk. lokali odrębnych: -; Pow. użytk. lokali niewyodrębnionych: -; Pow. użytk. pom. przynal. do lokali: -; Liczba ujawnionych w ewidencji lokali samodzielnych: 0; Wartość: nie stosuje się zł; Data wyceny: nie stosuje się; Wpis do rejestru zabytków: brak danych; Data wpisu do rejestru zabytków: -; Stan użytkowania: nie stosuje się; Data oddania do użytku: nie stosuje się; Data rozbiórki: nie stosuje się; Przyczyna rozbiórki: nie stosuje się; Łączna liczba izb: -; Liczba mieszkań: -; Budynek gotowy na szybki internet: -</p>							
<i>Uwagi:</i> -							
11;3	101306_2.0024.11	-	budynki produkcyjne, usługowe i gospodarcze dla rolnictwa	budynki gospodarstw rolnych	-	1/0	10
<p><i>Identyfikator:</i> 101306_2.0024.11.3_BUD; Status: wybudowany; Inne funkcje: -; Czy jest wiatą: -; Konstrukcja ścian zewnętrznych: drewno; Rok zakońc. budowy: -; Wiek zakońc. budowy: -; Rok zakońc. przebudowy: -; Wiek zakońc. przebudowy: -; Stopień pewności ustalenia daty zakońc. budowy: -; Stopień pewności ustalenia daty zakońc. przebudowy: -; Zakres przebudowy: -; Pow. zab. z mapy: 10 m<sup>2</sup>; Pow. użytkowa z projektu: -; Pow. użytkowa z obmiarów: -; Pow. użytk. lokali odrębnych: -; Pow. użytk. lokali niewyodrębnionych: -; Pow. użytk. pom. przynal. do lokali: -; Liczba ujawnionych w ewidencji lokali samodzielnych: 0; Wartość: -; Data wyceny: -; Wpis do rejestru zabytków: -; Data wpisu do rejestru zabytków: -; Stan użytkowania: -; Data oddania do użytku: -; Data rozbiórki: -; Przyczyna rozbiórki: -; Łączna liczba izb: -; Liczba mieszkań: -; Budynek gotowy na szybki internet: -</p>							
<i>Uwagi:</i> -							

Warszawskie Przedsiębiorstwo Geodezyjne  
S.A.  
2023-02-20

2023-02-20

(sporządził: data i podpis)

(pieczęć urzędowa)

(imię i nazwisko osoby reprezentującej organ)  
data i podpis



Województwo: łódzkie  
Powiat: rawski  
Jednostka ewidencyjna: 101306\_2, Sadkowice  
Obręb ewidencyjny: 101306\_2.0024, Sadkowice

.....  
(nazwa organu wydającego dokument)

## WYPIS Z KARTOTEKI BUDYNKOW

sporządzono dnia: 20-02-2023 14:51:12

Pozycja kartoteki budynków: 101306\_2.0024.G348

Jednostka rejestrowa gruntów: G348

Budynki: 1

Nr ewidenc. budynku	Działka	Adres lub położenie	Rodzaj wg KŚT	Klasa wg PKOB	Główna funkcja	Kondygn. nad. / pod.	Pow. zab. [m <sup>2</sup> ]
31;2	101306_2.0024.31	Sadkowice 108	budynki mieszkalne	tymczasowy brak danych	tymczasowy brak danych	1/0	91
<i>Identyfikator:</i> 101306_2.0024.31.2_BUD; <i>Status:</i> wybudowany; <i>Inne funkcje:</i> -; <i>Czy jest wiatą:</i> tymczasowy brak danych; <i>Konstrukcja ścian zewnętrznych:</i> tymczasowy brak danych; <i>Rok zakończ. budowy:</i> nieznan; <i>Wiek zakończ. budowy:</i> -; <i>Rok zakończ. przebudowy:</i> -; <i>Wiek zakończ. przebudowy:</i> -; <i>Stopień pewności ustalenia daty zakończ. budowy:</i> nie stosuje się; <i>Stopień pewności ustalenia daty zakończ. przebudowy:</i> -; <i>Zakres przebudowy:</i> -; <i>Pow. zab. z mapy:</i> 91 m <sup>2</sup> ; <i>Pow. użytkowa z projektu:</i> -; <i>Pow. użytkowa z obmiarów:</i> -; <i>Pow. użytk. lokali odrębnych:</i> -; <i>Pow. użytk. lokali niewyodrębnionych:</i> -; <i>Pow. użytk. pom. przynal. do lokali:</i> -; <i>Liczba ujawnionych w ewidencji lokali samodzielnych:</i> 0; <i>Wartość:</i> nie stosuje się zł; <i>Data wyceny:</i> nie stosuje się; <i>Wpis do rejestru zabytków:</i> brak danych; <i>Data wpisu do rejestru zabytków:</i> -; <i>Stan użytkowania:</i> nie stosuje się; <i>Data oddania do użytku:</i> nie stosuje się; <i>Data rozbiórki:</i> nie stosuje się; <i>Przyczyna rozbiórki:</i> nie stosuje się; <i>Łączna liczba izb:</i> -; <i>Liczba mieszkań:</i> -; <i>Budynek gotowy na szybki internet:</i> -							
<i>Uwagi:</i> -							

Warszawskie Przedsiębiorstwo Geodezyjne  
S.A.  
2023-02-20

.....  
(sporządził: data i podpis)

(pieczęć urzędowa)

2023-02-20

.....  
(imię i nazwisko osoby reprezentującej organ)  
data i podpis

