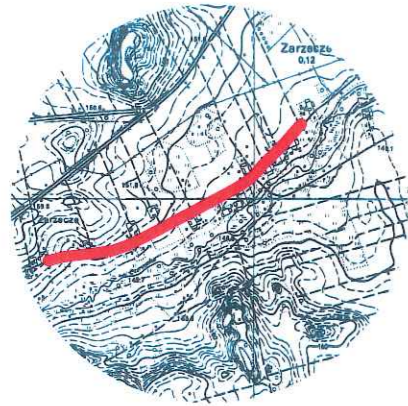




z up. STAROSTY

Stefan Goryczka  
DYREKTOR WYDZIAŁU GEODEZJI  
KATASTRU I GOSPODARKI NIERUCHOMOŚCIAMI

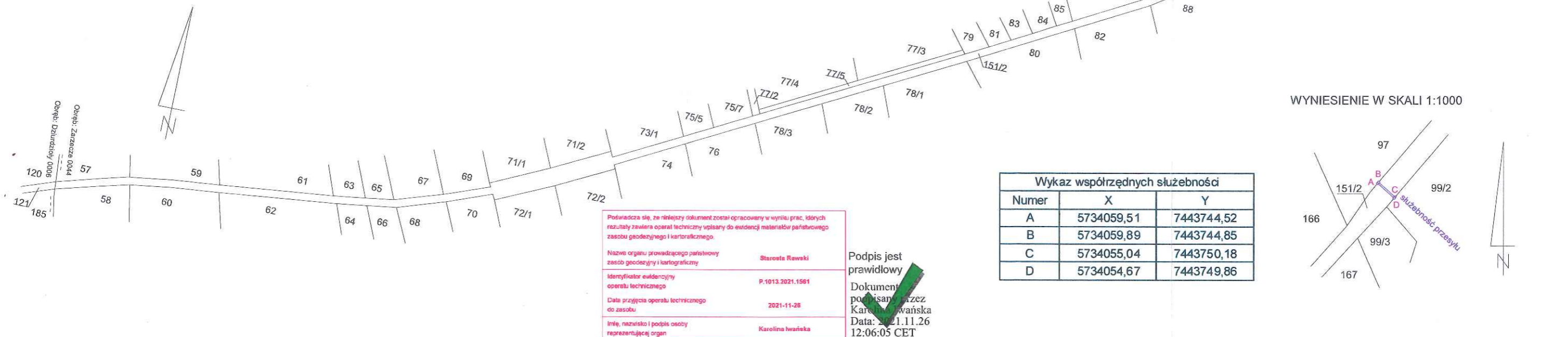
ORIENTACJA SKALA 1:20000



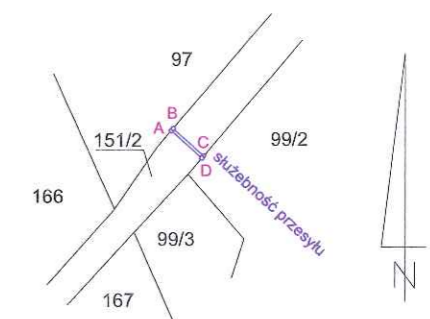
## WYKAZ Z REJESTRU GRUNTÓW

Numer			Rodzaj użytku i klasa			Pole pow. ha	Imię i nazwisko właściciela tytuł własności
obrębu	jedn. rej.	działki	OFU	OZU	OZK		
44	G.63	151/2	dr			0,57	Władanie 1/1 Skarb Państwa  Zarząd 1/1 Gmina Rawa Mazowiecka
RAZEM:						0,57	

Słownie: pięćdziesiąt siedem arów.



WYNIESIENIE W SKALI 1:1000



Wykaz współrzędnych służebności		
Numer	X	Y
A	5734059,51	7443744,52
B	5734059,89	7443744,85
C	5734055,04	7443750,18
D	5734054,67	7443749,86

Podawacza się, że niniejszy dokument został opracowany w wyniku prac, których rezultaty zawiera operat techniczny wpisany do ewidencji materiałów państwowego zasobu geodezyjnego i kartograficznego.

Nazwa organu prowadzącego państwowy zasob geodezyjny i kartograficzny

Starosta Rawski

Identyfikator ewidencyjny operatu technicznego

P.1013.2021.1581

Data przyjęcia operatu technicznego do zasobu

2021-11-28

Imię, nazwisko i podpis osoby reprezentującej organ

Karolina Iwańska

Podpis jest prawidłowy

Dokument podpisany przez  
Karolinę Iwańską  
Data: 2021.11.26  
12:06:05 CET

województwo: łódzkie  
powiat: rawski  
jednostka ewid.: 101304\_2 Rawa Mazowiecka  
obręb: 0044 Zarzecze  
działka: 151/2

MAPA DO CELÓW PRAWNYCH  
W CELU USTANOWIENIA SŁUŻEBNOŚCI GRUNTOWEJ

Skala 1:2000

Mapę niniejszą na podstawie danych  
z ewidencji gruntów wykonał:

Podpis jest prawidłowy

Dokument podpisany przez  
Tomasz Bogacki  
Data: 2021.11.22 09:17:47 CET

Nr ewid. zgłoszenia: GG.II.6640.1326.2021

GEODETA UPRAWNIONY  
inż. Tomasz Bogacki  
UPR NR 16 755

Biała Rawska dn. 17.09.2021 r.